



Vantaa



# **PRESIDENTINVAALIT VANTAALLA 2018**

Julkaisija: Vantaan kaupunki, tietopalveluyksikkö  
Julkaisun laatija: Elina Parviainen  
Kannen kuva: Sami Lievonen, Vantaan kaupungin aineistopankki

Vantaan kaupunki. Tietopalvelu C3 : 2018

ISSN-L 1799-7011  
ISSN 1799-7569 (verkojulkaisu)  
ISBN 978-952-443-579-6

# Esipuhe

Presidentti on valittu joka kuudes vuosi suoralla kansanvaalilla 1994 lähtien. Nämä vaalit olivat koko nyky-muotoisten presidentinvaalien ensimmäinen kerta, kun presidentti valittiin jo ensimmäisellä kierroksella. Aina aiemmin valintaan on tarvittu toinen kierros, jolloin vastakkain on ollut kaksi ensimmäisellä kierroksella eniten ääniä saaneet ehdokkaat.

Presidentinvaalin ennakoäänestys toimitettiin 17.- 23.1.2018. Ennakoäänestyspaikkoja Vantaalla oli tällä kertaa kolmelta: Kauppakeskus Jumbo, Helsinki-Vantaa lentoasema, Tikkurilassa Vantaa-info ja Galleria K, kauppakeskus Myyrmanni, Monitoimikeskus Lumo ja viisi kirjastoa, asukastila Rubiini Kivistössä ja Kansalaistoiminnan keskus Leinikki Hiekkaharjussa.

Varsinaisena vaalipäivänä 28.1.2018 vaalit toimitettiin 65 äänestysalueella.

Vantaalaiset äänestivät näissäkin vaaleissa totuttuun tapaan. Ennakoääniä annettiin 2,1% vilkkaammin kuin edellisen presidentinvaalin 1. vaalissa, mutta vaalipäivänä into laski ja vuoden 2012 äänestysaktiivisuudesta jäätettiin 4,6 prosenttiyksikköä sen ollessa lopulta 68,2%. Sauli Niinistö sai huikat 62,6% koko maan äänistä ja valittiin siis 1. vaalissa Tasavallan presidentiksi. Tarkempia tietoja ja tilastoja edellä mainituista löytyy tästä raportista.

Näissä vaaleissa käytettiin sähköistä äänioikeusrekisteriä ja tulostallennusta kaikissa 65:ssä vaalilautakunnassa. Sitä varten lautakuntien jäsenille järjestettiin yksityiskohtaista koulutusta pienryhmissä tietohallintomme pilviagenttien johdolla, joten järjestelmän käyttö lautakunnissa sujuikin lähes ongelmitta ja tulos valmistui Vantaan osalta ennätysajassa.

Seuraavat vaalit ovat mahdollisesti maakuntavaalit lokakuussa. Niiden järjestämisestä ei kuitenkaan vielä tähän mennessä ole saatu tarkempaa tietoa.

Kiitokset kaikille vaalien järjestämisessä mukana olleille. Kiitokset myös tutkija Elina Parviaiselle tämän raportin laatimisesta.

Vantaalla 8.2.2018

Päivi Kimpimäki  
vaalitoimiston päällikkö

# Sisällys

<b>Esipuhe</b> .....	<b>1</b>
<b>Johdanto</b> .....	<b>3</b>
<b>Vantaan tulokset</b> .....	<b>4</b>
Niinistö suosituin Vantaallakin .....	4
Äänestysinnostus suurinta Ylästön ja Hämevaaran äänestysalueilla.....	4
Niinistö ykkönen, Haavisto kakkonen ja Huhtasaari kolmonen kaikilla äänestysalueilla.....	5
Naiset aktiivisemmin uurnille kuin miehet .....	6
<b>Vertailua muihin kaupunkeihin ja edellisiin vaaleihin</b> .....	<b>7</b>
Äänestysaktiivisuus laski niin pääkaupunkiseudulla kuin koko Suomessa .....	7
Vantaalla kokoomuksen suosio nousi, muiden puolueiden laski .....	8

## Liitteet

Liite 1. Äänestysaktiivisuus Vantaan äänestysalueilla presidentinvaalien ensimmäisellä kierroksella

Liite 2. Ehdokkaiden saamat äänet Vantaan äänestysalueilla presidentinvaalien ensimmäisellä kierroksella

Liite 3. Äänestysaktiivisuus Vantaan äänestysalueilla sukupuolen mukaan ja sukupuolten välinen ero presidentinvaalien ensimmäisellä kierroksella

Liitekartta: Vantaan äänestysalueiden numerot ja nimet

## Johdanto

Vuoden 2018 presidentinvaalit pidettiin 28. tammikuuta, jolloin istuvalle presidentille Sauli Niinistölle myönnettiin kuuden vuoden jatkoaika. Vaalit olivat historialliset, sillä valitsijayhdistyksen ehdokas Niinistö sai ensimmäisellä kierroksella yli puolet äänistä eikä toista kierrosta tarvittu.

Presidentinvaalien ensimmäisellä kierroksella oli mukana seitsemän muutakin ehdokasta, joista kansanedustajina toimivat Pekka Haavisto (vihr.), Matti Vanhanen (kesk.), Tuula Haatainen (sd.) ja Laura Huhtasaari (ps.). Ehdokkaina olivat myös europarlamentaarikot Merja Kyllönen (vas.), Nils Torvalds (r.) sekä Paavo Väyrynen (valitsijayhdistys). Ehdokkaiden nuorin oli 38-vuotias Huhtasaari ja vanhin 72-vuotias Torvalds.

Tässä raportissa käsitellään vuoden 2018 presidentinvaalien tuloksia. Raportin alkuosassa keskitytään ainoastaan Vantaan ja sen eri äänestysalueiden tuloksiin. Ensin tarkastellaan vantaalaisten äänestysaktiivisuutta sekä ehdokkaiden saamia äänimääriä äänestysalueittain. Tämän jälkeen käsitellään vantaalaisten miesten ja naisten äänestyskäyttäytymisen eroja.

Raportin loppuosan painopiste on vertailussa. Ensiksi Vantaan tuloksia vertaillaan äänijakaumien ja äänestysaktiivisuuden osalta Helsingin, Espoon, Kauniaisen ja koko Suomen tuloksiin. Toiseksi luodaan lyhyt katsaus puolueiden viimeaikaiseen menestykseen Vantaalla. Tämä tapahtuu vertaamalla vuoden 2018 presidentinvaaleissa mukana olleiden puolueiden kannatusta edellisten presidentinvaalien, kuin myös aiempien kunta- ja eduskuntavaalien, kannatukseen.

## Vantaan tulokset

### Niinistö suosituin Vantaallakin

Vantaalla, kuten koko Suomessa, kannatettiin Niinistön uudelleenvaalintaa (taulukko 1). Vantaalaisista äänioikeutetuista runsas 69 500 (64,6 %) kannatti Niinistöä, kun muiden ehdokkaiden kannattajia oli yhteensä hieman yli 38 000 (35,4 %). Niinistön jälkeen seuraavaksi suosituimmat ehdokkaat olivat Pekka Haavisto (13,9 %) ja Laura Huhtasaari (7,5 %). Kaikkien muiden ehdokkaiden ääniosuus jäi alle viiden prosentin. Annetuista äänistä mitätöitiin 315 kappaletta.

**Taulukko 1.** Ehdokkaiden äänimäärät Vantaalla vuoden 2018 presidentinvaaleissa

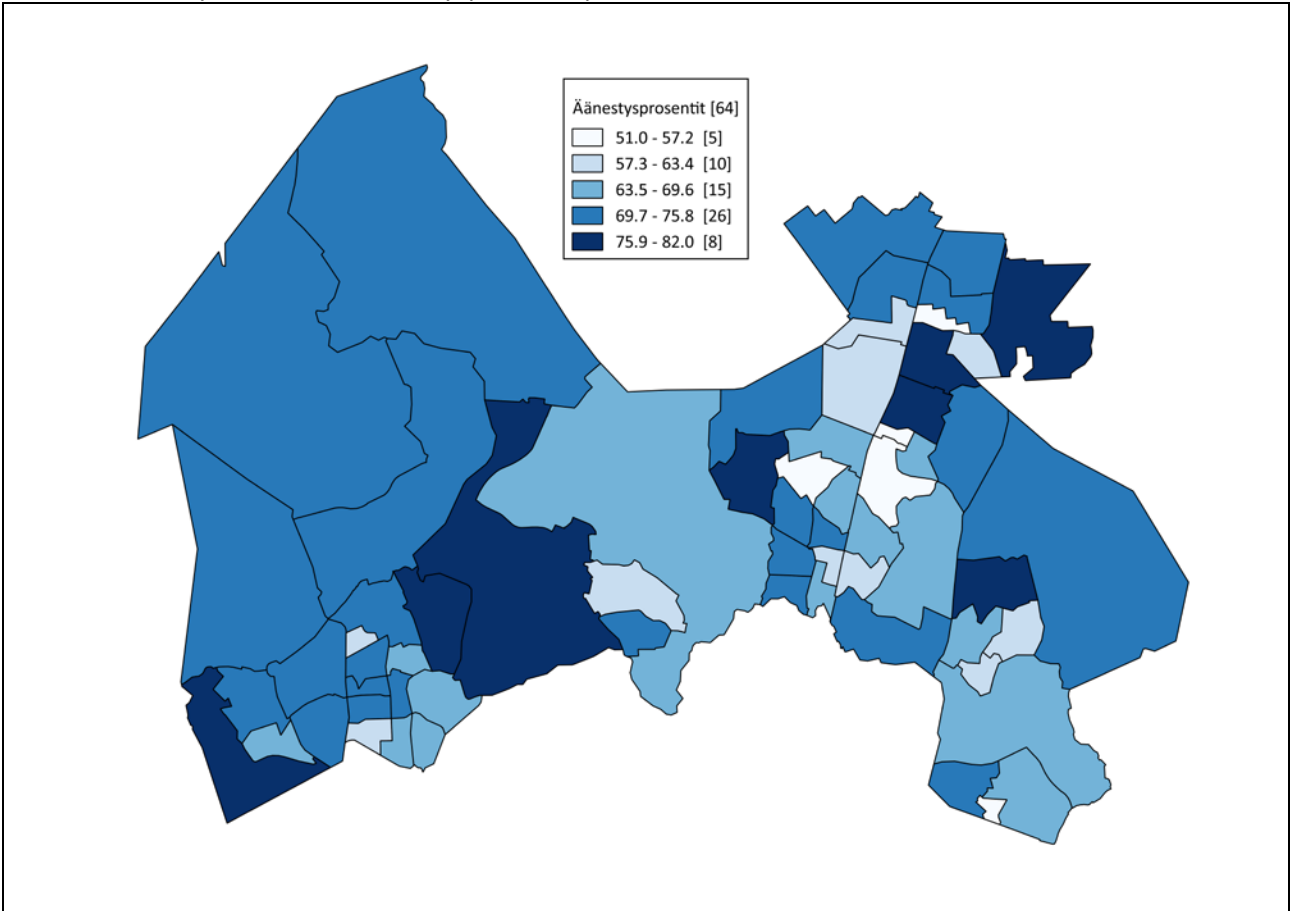
Puolue	Ehdokas	Ennakköänet		Vaalipäivän äänet		Äänet yhteensä	
		lkm	%	lkm	%	lkm	%
Valitsijayhdistys B	Sauli Niinistö	31 076	65,9	38 471	63,6	69 547	64,6
VIHR	Pekka Haavisto	5 907	12,5	9 018	14,9	14 925	13,9
PS	Laura Huhtasaari	3 217	6,8	4 902	8,1	8 119	7,5
Valitsijayhdistys A	Paavo Väyrynen	2 146	4,6	2 836	4,7	4 982	4,6
SDP	Tuula Haatainen	1 978	4,2	2 093	3,5	4 071	3,8
VAS	Merja Kyllönen	1 412	3	1 396	2,3	2 808	2,6
KESK	Matti Vanhanen	979	2,1	1 138	1,9	2 117	2
RKP	Niils Torvalds	442	0,9	603	1	1 045	1
	<b>Yhteensä</b>	<b>47 157</b>	<b>100</b>	<b>60 457</b>	<b>100</b>	<b>107 614</b>	<b>100</b>
	Mitättömät äänet	133	0,3	182	0,3	315	0,3
	<b>Yhteensä</b>	<b>47 290</b>	<b>100</b>	<b>60 639</b>	<b>100</b>	<b>107 929</b>	<b>100</b>

### Äänestysinnostus suurinta Ylästön ja Hämevaaran äänestysalueilla

Vantaalaisia äänioikeutettuja oli vuoden 2018 vaaleissa 162 930, joista hieman yli 6 100 oli ulkosuomalaisia. Voimassa olevan aluejaon mukaan Vantaa on jaettu 65 äänestysalueeseen, joiden koko vaihteli Keimolan 5 900 äänioikeutetusta Hakkilan vajaaseen 1 000 äänioikeutettuun (liite 1). Lummetien äänestysalueeseen kuuluivat kaikki vantaalaiset, joille ei pystytty määrittämään asuinpaikkaa. Äänestysaluejako löytyy julkaisun lopussa olevasta kartasta.

Vantaan kotimaan äänestysprosentti oli 68,2, joka oli tälläkin kertaa korkeampi kuin kokonaisäänestysprosentti (66,2), jossa ovat mukana ulkosuomalaiset. Äänestysviikossa oli suurta vaihtelua alueiden välillä (kartta 1 ja liite 1). Korkein äänestysprosentti oli Ylästössä (82,0) ja Hämevaarassa (80,4) ja alhaisin Rastimäessä (51,5) ja Estepuistossa (52,2).

Äänestyskäyttäytyminen vaihteli myös ennakkoon ja varsinaisena vaalipäivänä äänestäneiden kesken (liite 1). Ennakkoon äänestäneiden osuus oli suurin Louhelassa ja Martinlaaksossa (41 %) ja pienin Ilolassa sekä Mikkolassa (21 %). Vaalipäivänä urnilla olivat innokkaimmin käyneet Ylästön äänestysalueeseen kuuluvat (57,8 %), kun taas laimeinta äänestysinto oli Rastimäessä (23,1 %).

**Kartta 1.** Äänestysalueittaiset äänestysprosentit presidentinvaalien ensimmäisellä kierroksella

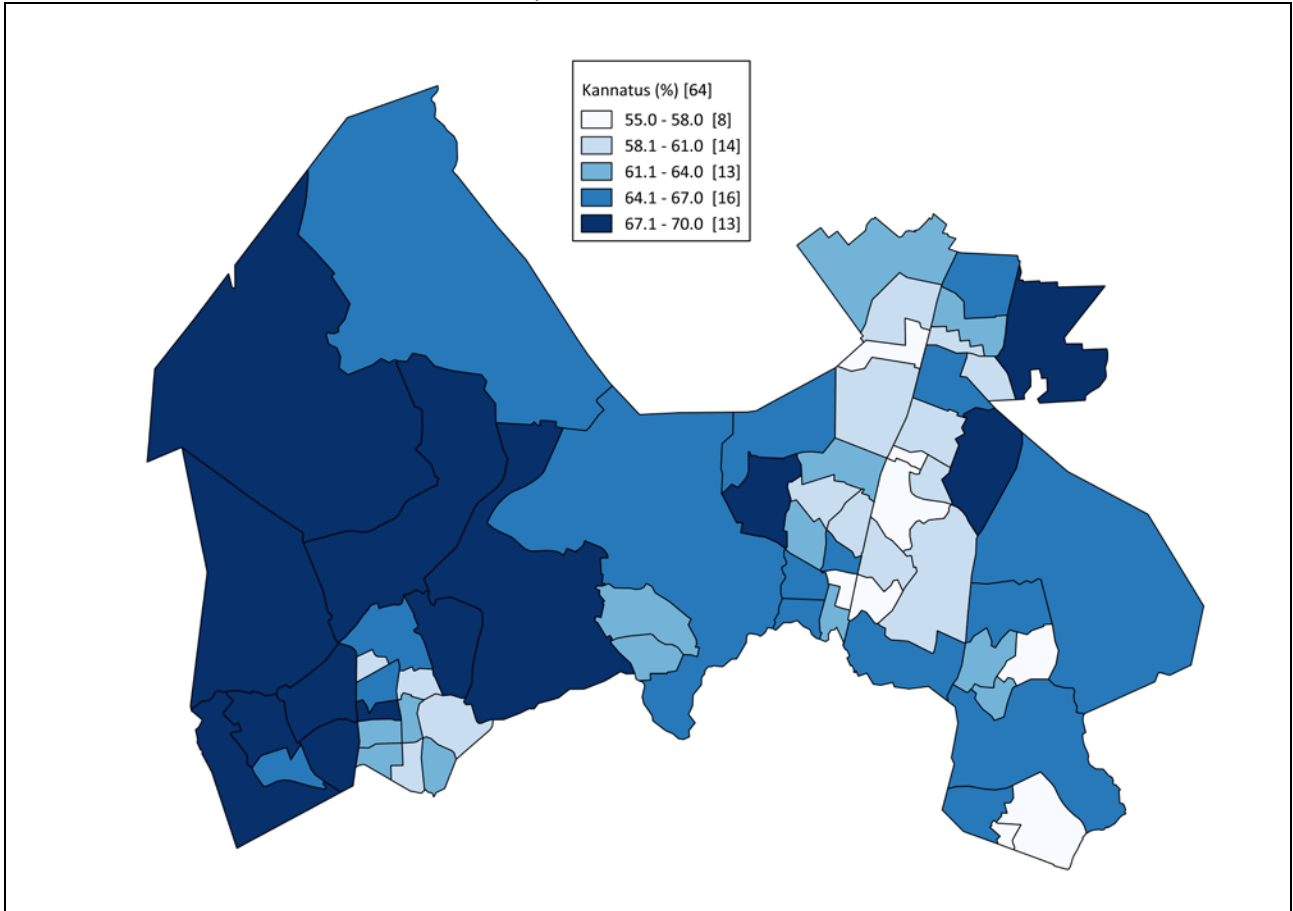
### Niinistö ykkönen, Haavisto kakkonen ja Huhtasaari kolmonen kaikilla äänestysalueilla

Niinistöä kannatettiin kautta Vantaan, koska hän sai eniten ääniä kaikilla äänestysalueilla, mutta suosio oli suurinta Länsi-Vantaalla (kartta 2 ja liite 2). Äänestysalueittain tarkasteltuna korkeimmat kannatuslukemat Niinistö sai Hämeenkylässä, Askistossa ja Nikinmäessä, joissa hänen ääniosuutensa kohosi niukasti yli 70 prosentin. Alhaisinta Niinistön kannatus oli Estepuistossa, Rastimäessä ja Maarinojalla, mutta näilläkin alueilla yli puolet kaikista äänistä (55–56 %) meni Niinistölle. Kuten kartasta 2 voi nähdä, etenkin pääradan varressa oli useita äänestysalueita, joissa Niinistön kannatus jäi muita alueita alhaisemmaksi.

Jos Niinistö oli selvä ykkönen, niin myös toiseksi ja kolmanneksi suosituimmat ehdokkaat erottuivat selvästi muista (liite 2). Haavisto sai toiseksi eniten ja Huhtasaari kolmanneksi eniten ääniä kaikilla Vantaan äänestysalueilla. Useimmat Haaviston hyvistä alueista sijaitsivat pääradan varressa tai Myyrmäen suuralueella. Suurinta kannatus oli Jokiniemessä ja Maarinojalla, joiden äänisaaliista runsas viidennes meni Haavistolle. Vähiten ääniä kertyi Askistossa, Itä-Hakkilassa ja Sotungissa, joissa kannatus jäi kymmeneen prosenttiin.

Korson ja Koivukylän suuralueilla oli useita äänestysalueita, joissa Huhtasaari menestyi hyvin, mutta hyviä äänestysalueita oli ympäri Vantaata. Huhtasaaren vahvimpia alueita olivat Mikkola, Nissas ja Länsimäki (noin 11 % äänistä), kun taas heikointa menestys oli Vantaanlaaksossa, Hämevaarassa ja Hämeenkylässä (5 %). Huhtasaaren ja Haaviston kesken käytiin tiukin kilpailu Länsimäen ja Mikkolan äänestysalueilla, joilla eroa oli alle 10 ääntä Haaviston hyväksi.

Neljänneksi suosituimmat ehdokkaat olivat alueesta riippuen Väyrynen (52 aluetta) tai Haatainen (13 aluetta). Väyrynen sai eniten ääniä Estepuiston ja Otavan äänestysalueilla, hivenen yli seitsemän prosenttia, kun taas vähiten ääniä kertyi Kartanonkoskelta (2,6 %). Haataisen suosio vaihteli Länsimäen seitsemästä prosentista Askiston 2,2 prosenttiin.

**Kartta 2.** Niinistön kannatus Vantaan äänestysalueilla

Merja Kyllönen ylsi kuuden prosentin kannatukseen Estepuistossa ja Tarhapuistossa, mutta heikoimmillaan kannatus oli vain 1,3 prosentin luokkaa Veromiehessä. Matti Vanhasen ja Nils Torvaldsin äänimäärät jäivät alhaisiksi kaikkialla Vantaalla. Myyrmäessä Vanhanen keräsi 3 prosentin äänipotin ja lähes samaan ylsi Torvalds Sotungissa. Vanhanen sai alle yhden prosentin äänistä ainoastaan Hakkilassa, mutta Torvaldsilla tällaisia alueita oli peräti 34. Vantaalla oli ainoastaan neljä äänestysaluetta, joissa Torvaldsin ääniosuus ei jäänyt ehdokkaista pienimmäksi.

### Naiset aktiivisemmin urnille kuin miehet

Vantaalla asuvia äänioikeutettuja naisia oli 81 002, mikä oli lähes 5 200 enemmän kuin miehiä. Vantaalaiset naiset olivat aktiivisempia äänestäjiä kuin miehet, sillä naisista 71,2 prosenttia ja miehistä 65 prosenttia käytti äänioikeuttaan<sup>1</sup>. Ennakoon äänestäneistä suurempi osa oli naisia, mutta vaalipäivänä naiset ja miehet äänestivät yhtä innokkaasti. Naisten ja miesten äänestysaktiivisuutta koskevat tiedot äänestysalueittain on koottu liitteeseen 3.

Ahkerimmin urnilla kävivät Ylästön ja Hämevaaran äänestysalueilla asuvat naiset, joiden äänestysprosentti kohosi hieman 83 prosentin yläpuolelle. Lisäksi yli 80 prosenttia naisista kävi äänestämässä Vantaanlaaksoissa, Itä-Hakkilassa ja Kuninkaalassa. Vastakkaisesta sukupuolesta innokkaimpia äänestäjiä olivat ylästöläiset miehet, joista 80 prosenttia kävi äänestämässä. Vilkasta äänestäminen oli myös Hämevaarassa ja Matarissa, joiden miehistä noin 77 prosenttia kävi äänestämässä.

<sup>1</sup> Kun tarkastellaan kokonaisäänestysprosenttia (mukana myös ulkosuomalaiset), oli vantaalaisten naisten äänestysprosentti 68,8 ja miesten 63,5.



Sekä naisten että miesten äänestysaktiivisuus oli laimeinta samoilla alueilla. Naisten äänestysprosentti jäi alhaisimmaksi Estepuistossa (53,9 %) ja Rastimäessä (55,9 %), kun miehillä järjestys oli päinvastainen. Rastimäessä miehistä kävi äänestämässä vain 46,9 prosenttia ja Estepuistossa 50,1 prosenttia. Miehillä oli yhteensä 15 aluetta, joissa äänestysaktiivisuus jäi alle 60 prosentin, kun naisilla vastaavia alueita oli neljä.

Miehet olivat äänestäneet naisia useammin ainoastaan yhdellä Vantaan äänestysalueella, Hakkilassa. Suurin sukupuolten välinen ero äänestysaktiivisuudessa naisten hyväksi oli Mikkolassa (11,7 prosenttiyksikköä) ja seuraavaksi suurin Kuninkaalassa ja Maarinojalla (noin 10 %-yks.).

## Vertailua muihin kaupunkeihin ja edellisiin vaaleihin

### Äänestysaktiivisuus laski niin pääkaupunkiseudulla kuin koko Suomessa

Kotimaan äänestysprosentti oli Vantaalla (68,2 %) alhaisempi kuin koko maassa (69,9 %). Muualla pääkaupunkiseudulla äänestysintona oli vielä suurempaa, sillä Kauniaisissa äänestämässä kävi peräti 82,3 prosenttia äänioikeutetuista, Espoossa 74,4 prosenttia ja Helsingissäkin 72,1 prosenttia (taulukko 2).

Äänestysaktiivisuus laski selvästi vuoden 2012 presidentinvaalien ensimmäisestä kierroksesta. Vantaalla laskua oli 4,6 prosenttiyksikköä, sillä edellisten presidentinvaalien äänestysprosentti oli 72,8. Vertailtavista alueista Espoossa laskua oli eniten (5,4 prosenttiyksikköä) ja koko Suomessa vähiten (2,9 %-yks.). Helsingissä ja Kauniaisissa äänestysaktiivisuus aleni lähes saman verran kuin Vantaalla, 4,4–4,5 prosenttiyksikköä.

Varsinaiset vaalitulokset olivat pääkaupunkiseudun kunnissa ja koko Suomessa hyvin samansuuntaiset (taulukko 2). Niinistö oli kaikilla alueilla suosituin ja Haavisto toiseksi suosituin ehdokas. Huhtasaari sai kolmanneksi eniten ääniä muilla alueilla paitsi Kauniaisissa, jossa Torvalds meni selvästi Huhtasaaren edelle.

**Taulukko 2.** Vuoden 2018 presidentinvaalien tulokset pääkaupunkiseudulla ja koko maassa

Ehdokas	Vantaa	Helsinki	Espoo	Kauniainen	Koko maa
Äänestäneitä (lkm)	107 929	358 681	145 550	5 991	3 002 710
Yhteensä (%)	100	100	100	100	100
Sauli Niinistö	64,6	54,7	68,1	69,8	62,6
Pekka Haavisto	13,9	25,6	15,3	12,5	12,4
Laura Huhtasaari	7,5	4,9	5,1	3,0	6,9
Paavo Väyrynen	4,6	3,5	3,2	2,4	6,2
Matti Vanhanen	2,0	1,5	1,9	1,5	4,1
Tuula Haatainen	3,8	3,6	2,5	1,5	3,2
Merja Kyllönen	2,6	3,7	1,6	0,8	3,0
Nils Torvalds	1,0	2,4	2,4	8,5	1,5
Äänestysprosentti	66,2	66,9	71,4	75,2	66,8
Kotimaan äänestysprosentti	68,2	72,1	74,4	82,3	69,9

Äänioikeutetuista suomalaisista Niinistön uudelleenvalintaa kannatti 62,6 prosenttia. Espoossa Niinistö keräsi 68,1 prosenttia äänistä, kun Kauniaisissa istuvan presidentin äänisaalis oli lähes 70 prosenttia. Pääkaupunkiseudun kunnista Niinistön kannatus jäi selvästi alhaisimmaksi Helsingissä (54,7 %), johon vaikutti Haaviston suuri suosio. Haaviston ääniosuus oli Helsingissä huomattavasti suurempi (25,6 %) kuin missään muussa Suomen kunnassa.

## Vantaalla kokoomuksen suosio nousi, muiden puolueiden laski

Kaikilla vuoden 2018 vaaleissa mukana olleilla puolueilla, paitsi kristillisdemokraateilla, oli ehdokas myös vuoden 2012 presidentinvaaleissa. Edellisissä vaaleissa Niinistö oli tosin kokoomuksen ja Väyrynen keskustan ehdokas, mistä johtuen heidän kannatustaan vertaillaan näihin puolueisiin. Niinistön ja Väyrysen lisäksi myös Haavisto osallistui vuoden 2012 presidentinvaaleihin, mutta muilla puolueilla oli eri ehdokas.

Niinistön kannatus nousi Vantaalla edellisten presidentinvaalien ensimmäiseen kierrokseen verrattuna peräti 23 prosenttiyksikköä ja tämä valtaisa suosio söi kaikkien muiden puolueiden kannatusta (taulukko 3). Edellisissä vaaleissa Haaviston kannatus oli suurta niin koko Suomessa kuin Vantaallakin ja puhuttiin jopa ”Haavisto-ilmiöstä”. Vuoden 2018 vaaleissa noste ei enää ollut yhtä suurta ja Vantaalla eniten laskikin Haaviston kannatus, 9,4 prosenttiyksikköä.

Keskustankaan kannatus ei ollut samalla tasolla kuin viimeksi, tosin Väyrynen pääsi hieman lähemmäksi edellisiä kannatuslukemiaan kuin Vanhanen. SDP:n ja Vasemmistoliiton kannatus laski kolmisen prosenttiyksikköä ja RKP:n ennestään alhaiset lukemat tippuivat vajaan prosenttiyksikön. Perussuomalaisten kannatus on presidentinvaaleissa pysynyt kohtuullisen vakaana Vantaalla, koska Huhtasaaren ääniosuus oli vain 1,9 prosenttiyksikköä pienempi kuin Soinin osuus edellisissä vaaleissa.

**Taulukko 3.** Ehdokkaiden äänet presidentinvaalien ensimmäisellä kierroksella vuosina 2018 ja 2012 (vain ne puolueet, joilla oli ehdokas molempien vuosien vaaleissa).

Puolue	Presidentinvaalit 2018			Presidentinvaalit 2012			Muutos (%-yks.) 2012-2018
	Ehdokas	Annetut äänet		Ehdokas	Annetut äänet		
		lkm	%		lkm	%	
Valitsijayhdistys B (vertailupuolue KOK)	Sauli Niinistö	69 547	64,6	Sauli Niinistö	44 974	41,7	22,9
VIHR	Pekka Haavisto	14 925	13,9	Pekka Haavisto	25 160	23,3	-9,4
PS	Laura Huhtasaari	8 119	7,5	Timo Soini	10 156	9,4	-1,9
Valitsijayhdistys A (vertailupuolue KESK)	Paavo Väyrynen	4 982	4,6	Paavo Väyrynen	9 786	9,1	-4,5
KESK	Matti Vanhanen	2 117	2	Paavo Väyrynen	9 786	9,1	-7,1
SDP	Tuula Haatainen	4 071	3,8	Paavo Lipponen	7 265	6,7	-2,9
VAS	Merja Kyllönen	2 808	2,6	Paavo Arhinmäki	6 142	5,7	-3,1
RKP	Nils Torvalds	1 045	1	Eva Biaudet	1 965	1,8	-0,8

Puolueiden kannatusta voidaan mitata myös eri vaaleissa menestymisen perusteella, vaikka vaalien asetelmat ovat monella tapaa varsin erilaisia. On esimerkiksi hyvä huomioida, että presidentinvaalit ovat enemmän henkilö- kuin puoluevaalit. Ennen presidentinvaaleja pidettiin vuonna 2017 kuntavaalit ja vuonna 2015 eduskuntavaalit, joten puolueiden kannatuskehitystä tarkastellaan näissä vaaleissa.

Vantaalaiset kannattivat vuoden 2018 presidentinvaaleissa Niinistöä yli puoluerajojen, ainakin jos mittarina käytetään edellisten vaalien tuloksia (taulukko 4). Kokoomuksen saama äänimäärä oli presidentinvaaleissa runsas 40 prosenttiyksikköä suurempi kuin edellisissä kunta- ja eduskuntavaaleissa. Kokoomuksen kannatus on ollut nousujohteista, sillä puolueen osuus äänistä on kasvanut vaali vaalilta. SDP:n kannatus edellisissä kunta- ja eduskuntavaaleissa oli suurin piirtein samaa tasoa kokoomuksen kanssa, mutta presidentinvaaleissa SDP:n kannatus suorastaan romahti.

Vihreät menestyivät presidentinvaaleissa paremmin kuin vuoden 2015 eduskuntavaaleissa, mutta huomattavasti huonommin kuin 2017 kuntavaaleissa. Perussuomalaisten ja RKP:n kannatus on puolestaan laskenut kaikissa viime vaaleissa ja samoin on käynyt keskustalle, kun vertailukohtana on Vanhasen menestys presidentinvaaleissa. Vasemmistoliitto menestyi tarkasteltavista vaaleista parhaiten vuoden 2017 kuntavaaleissa ja heikoiten vuoden 2018 presidentinvaaleissa.

**Taulukko 4.** Puolueiden kannatus ja siinä tapahtuneet muutokset vuoden 2018 presidentinvaalien ensimmäisellä kierroksella verrattuna aiempiin kunta- ja eduskuntavaaleihin.

Ehdokas	Puolue	Presidentin vaalit 2018	Kunta- vaalit 2017	Eduskunta- vaalit 2015	Muutos (%-yks.) kunta- vaaleihin	Muutos (%-yks.) eduskunta- vaaleihin
Sauli Niinistö	Valitsijayhdistys B (vertailupuolue KOK)	64,6	24,4	21,8	40,2	42,8
Pekka Haavisto	VIHR	13,9	17,8	11	-3,9	2,9
Laura Huhtasaari	PS	7,5	12,4	21,6	-4,9	-14,1
Paavo Väyrynen	Valitsijayhdistys A (vertailupuolue KESK)	4,6	4,3	9,6	0,3	-5
Matti Vanhanen	KESK	2	4,3	9,6	-2,3	-7,6
Tuula Haatainen	SDP	3,8	25	20,7	-21,2	-16,9
Merja Kyllönen	VAS	2,6	7,4	5,4	-4,8	-2,8
Nils Torvalds	RKP	1	2,9	3,6	-1,9	-2,6

Presidentinvaalien 2018 tulokset on saatavissa Excel-muodossa Vantaan internet-sivuilla. Lisäksi Vantaan karttapalvelussa on äänestyskartat, joista näkee kaikkien ehdokkaiden kannatuksen Vantaalla.

Tutustu lisäaineistoihin:

[Presidentinvaalien 2018 tulokset Excel-muodossa](#)

[Äänestyskartat Vantaan karttapalvelussa](#)

## Liite 1. Äänestysaktiivisuus Vantaan äänestysalueilla presidentinvaalien ensimmäisellä kierroksella

Äänestysalueen numero ja nimi	Äänioikeutetut lkm	Ennakkoon äänestäneet		Vaalipäivänä äänestäneet		Äänestäneet yhteensä	
		lkm	%	lkm	%	lkm	%
101 Hämevaara	1 769	606	34,3	816	46,1	1 422	80,4
102 Hämeenkylä	2 648	856	32,3	1 137	42,9	1 993	75,3
103 Pähkinärinne	3 338	1 142	34,2	1 082	32,4	2 224	66,6
104 Varisto	1 719	515	30,0	725	42,2	1 240	72,1
105 Vapaala	3 019	934	30,9	1 285	42,6	2 219	73,5
106 Uomatie	2 258	819	36,3	855	37,9	1 674	74,1
107 Myyrmäki	2 053	814	39,6	714	34,8	1 528	74,4
108 Kilteri	2 460	858	34,9	671	27,3	1 529	62,2
109 Louhela	2 506	1 027	41,0	853	34,0	1 880	75,0
110 Jönsas	2 503	941	37,6	697	27,8	1 638	65,4
111 Kaivoksela	1 717	496	28,9	696	40,5	1 192	69,4
112 Vaskipelto	2 135	694	32,5	793	37,1	1 487	69,6
201 Askisto	1 477	355	24,0	753	51,0	1 108	75,0
202 Keimola	5 901	1 682	28,5	2 518	42,7	4 200	71,2
203 Seutula	1 439	333	23,1	726	50,5	1 059	73,6
204 Piispankylä	1 707	500	29,3	743	43,5	1 243	72,8
205 Kivimäki	2 313	869	37,6	876	37,9	1 745	75,4
206 Laajavuori	1 627	468	28,8	499	30,7	967	59,4
207 Martinlaakso	2 761	1 118	40,5	846	30,6	1 964	71,1
208 Vihertie	1 952	769	39,4	519	26,6	1 288	66,0
209 Vantaanlaakso	2 128	692	32,5	958	45,0	1 650	77,5
210 Ylästö	3 321	803	24,2	1 920	57,8	2 723	82,0
301 Veromies	4 494	1 306	29,1	1 569	34,9	2 875	64,0
302 Pakkala	3 554	1 113	31,3	1 118	31,5	2 231	62,8
303 Kartanonkoski	2 969	721	24,3	1 445	48,7	2 166	73,0
304 Ilola	3 301	691	20,9	1 708	51,7	2 399	72,7
305 Ruskeasanta	3 106	775	25,0	1 609	51,8	2 384	76,8
306 Simonkylä	2 854	744	26,1	893	31,3	1 637	57,4
307 Simonmetsä	2 957	813	27,5	1 344	45,5	2 157	72,9
308 Peltola	2 246	706	31,4	948	42,2	1 654	73,6
309 Viertola	3 038	897	29,5	1 272	41,9	2 169	71,4
310 Talkootie	2 103	557	26,5	888	42,2	1 445	68,7
311 Hiekkaharju	2 054	712	34,7	811	39,5	1 523	74,1
312 Tikkurila	1 855	551	29,7	591	31,9	1 142	61,6
313 Kukkaketo	2 855	1 071	37,5	820	28,7	1 891	66,2
314 Jokiniemi	1 729	445	25,7	696	40,3	1 141	66,0
315 Maarinoja	2 408	700	29,1	758	31,5	1 458	60,5
316 Hakkila	992	267	26,9	374	37,7	641	64,6
317 Kuninkaala	1 922	543	28,3	899	46,8	1 442	75,0
401 Koivukylä	3 306	871	26,3	1 318	39,9	2 189	66,2
402 Asola	2 982	847	28,4	927	31,1	1 774	59,5
403 Kulomäki	2 052	564	27,5	691	33,7	1 255	61,2
404 Korso	3 069	1 024	33,4	1 169	38,1	2 193	71,5
405 Vierumäki	2 185	551	25,2	989	45,3	1 540	70,5
406 Leppäkorpi	1 795	471	26,2	872	48,6	1 343	74,8
407 Metsola	2 429	730	30,1	971	40,0	1 701	70,0
408 Otava	1 959	549	28,0	561	28,6	1 110	56,7
409 Matari	1 669	447	26,8	847	50,7	1 294	77,5
410 Mikkola	2 046	429	21,0	771	37,7	1 200	58,7
411 Nikinmäki	3 461	796	23,0	1 837	53,1	2 633	76,1
412 Rekola	2 083	526	25,3	1 073	51,5	1 599	76,8
413 Rastimäki	1 815	514	28,3	420	23,1	934	51,5
414 Havukallio	1 769	553	31,3	459	25,9	1 012	57,2
415 Tarhapuisto	1 570	459	29,2	573	36,5	1 032	65,7
416 Päiväkumpu	2 824	659	23,3	1 404	49,7	2 063	73,1
501 Oripuisto	2 008	646	32,2	540	26,9	1 186	59,1
502 Hakunila	2 307	861	37,3	636	27,6	1 497	64,9
503 Nissas	2 616	637	24,4	908	34,7	1 545	59,1
504 Itä-Hakkila	2 060	563	27,3	1 037	50,3	1 600	77,7
505 Sotunki	1 905	480	25,2	915	48,0	1 395	73,2
506 Vaarala	2 265	722	31,9	823	36,3	1 545	68,2
507 Rajakylä	2 811	758	27,0	1 309	46,6	2 067	73,5
508 Estepuisto	1 599	452	28,3	382	23,9	834	52,2
509 Länsimäki	2 100	669	31,9	683	32,5	1 352	64,4
999 Lummetie	2 945	657	22,3	86	2,9	743	25,2
<b>Suomessa asuvat</b>	<b>156 818</b>	<b>46 338</b>	<b>29,5</b>	<b>60 626</b>	<b>38,7</b>	<b>106 964</b>	<b>68,2</b>
Ulkosuomalaiset	6 112	952	15,6	13	0,2	965	15,8
<b>Vantaa yhteensä</b>	<b>162 930</b>	<b>47 290</b>	<b>29,0</b>	<b>60 639</b>	<b>37,2</b>	<b>107 929</b>	<b>66,2</b>

Liite 2. Ehdokkaiden saamat äänet Vantaan äänestysalueilla presidentinvaalien ensimmäisellä kierroksella  
(jatkuu seuraavalla sivulla)

Äänestysalueen Nro	Nimi	Niinistö		Haavisto		Huhtasaari		Väyrynen	
		lkm	%	lkm	%	lkm	%	lkm	%
101	Hämevaara	980	69,1	207	14,6	71	5,0	43	3,0
102	Hämeenkylä	1 402	70,5	267	13,4	101	5,1	76	3,8
103	Pähkinärinne	1 471	66,3	318	14,3	151	6,8	91	4,1
104	Varisto	845	68,3	148	12,0	77	6,2	44	3,6
105	Vapaala	1 511	68,2	296	13,4	145	6,5	80	3,6
106	Uomatie	1 136	68,0	203	12,1	106	6,3	87	5,2
107	Myyrmäki	984	64,5	206	13,5	84	5,5	83	5,4
108	Kilteri	966	63,3	208	13,6	116	7,6	60	3,9
109	Louhela	1 185	63,2	311	16,6	113	6,0	78	4,2
110	Jönsas	975	59,7	272	16,7	140	8,6	80	4,9
111	Kaivoksela	725	61,1	185	15,6	84	7,1	64	5,4
112	Vaskipelto	955	64,4	216	14,6	121	8,2	66	4,5
201	Askisto	777	70,4	109	9,9	94	8,5	53	4,8
202	Keimola	2 905	69,3	553	13,2	262	6,3	156	3,7
203	Seutula	700	66,2	116	11,0	83	7,8	71	6,7
204	Piispankylä	845	68,1	143	11,5	88	7,1	62	5,0
205	Kivimäki	1 172	67,4	218	12,5	118	6,8	67	3,9
206	Laajavuori	587	60,8	129	13,4	86	8,9	61	6,3
207	Martinlaakso	1 295	66,1	277	14,1	115	5,9	77	3,9
208	Vihertie	775	60,6	199	15,6	98	7,7	75	5,9
209	Vantaanlaakso	1 139	69,2	221	13,4	81	4,9	65	3,9
210	Ylästö	1 895	69,7	361	13,3	161	5,9	101	3,7
301	Veromies	1 926	67,0	381	13,3	222	7,7	120	4,2
302	Pakkala	1 416	63,6	306	13,8	219	9,8	103	4,6
303	Kartanonkoski	1 386	64,1	393	18,2	167	7,7	57	2,6
304	Ilola	1 611	67,3	294	12,3	203	8,5	98	4,1
305	Ruskeasanta	1 651	69,5	262	11,0	154	6,5	92	3,9
306	Simonkylä	973	59,8	239	14,7	144	8,9	90	5,5
307	Simonmetsä	1 361	63,2	311	14,4	148	6,9	110	5,1
308	Peltola	1 096	66,4	218	13,2	103	6,2	70	4,2
309	Viertola	1 427	65,9	280	12,9	164	7,6	88	4,1
310	Talkootie	889	61,7	266	18,5	113	7,8	50	3,5
311	Hiekkaharju	990	65,3	236	15,6	97	6,4	50	3,3
312	Tikkurila	669	58,7	194	17,0	98	8,6	61	5,4
313	Kukkaketo	1 189	63,1	298	15,8	117	6,2	99	5,3
314	Jokiniemi	684	60,3	247	21,8	80	7,0	43	3,8
315	Maarinoja	821	56,4	309	21,2	125	8,6	68	4,7
316	Hakkila	387	60,5	105	16,4	47	7,3	37	5,8
317	Kuninkaala	958	66,6	195	13,6	97	6,7	69	4,8
401	Koivukylä	1 371	62,9	328	15,0	178	8,2	90	4,1
402	Asola	1 044	59,0	276	15,6	174	9,8	95	5,4
403	Kulomäki	732	58,5	181	14,5	125	10,0	81	6,5
404	Korso	1 349	61,7	323	14,8	180	8,2	109	5,0
405	Vierumäki	996	64,9	190	12,4	146	9,5	84	5,5
406	Leppäkorpi	878	65,6	173	12,9	104	7,8	71	5,3
407	Metsola	1 080	63,7	224	13,2	153	9,0	80	4,7
408	Otava	671	60,9	136	12,3	101	9,2	78	7,1
409	Matari	840	65,0	166	12,8	90	7,0	60	4,6
410	Mikkola	710	59,5	146	12,2	137	11,5	81	6,8
411	Nikinmäki	1 848	70,3	295	11,2	187	7,1	112	4,3
412	Rekola	987	61,8	234	14,7	128	8,0	84	5,3
413	Rastimäki	518	55,8	140	15,1	93	10,0	56	6,0
414	Havukallio	573	57,0	133	13,2	97	9,7	57	5,7
415	Tarhapuisto	632	61,6	122	11,9	72	7,0	64	6,2
416	Päiväkumpu	1 402	68,1	235	11,4	140	6,8	100	4,9
501	Oripuisto	750	63,4	161	13,6	106	9,0	61	5,2
502	Hakunila	942	63,1	181	12,1	112	7,5	89	6,0
503	Nissas	901	58,5	223	14,5	169	11,0	104	6,8
504	Itä-Hakkila	1 073	67,3	163	10,2	125	7,8	70	4,4
505	Sotunki	927	66,5	145	10,4	101	7,3	69	5,0
506	Vaarala	1 042	67,5	196	12,7	104	6,7	57	3,7
507	Rajakylä	1 366	66,3	284	13,8	143	6,9	76	3,7
508	Estepuisto	457	55,0	108	13,0	85	10,2	61	7,3
509	Länsimäki	791	58,7	147	10,9	141	10,5	78	5,8
999	Lummetie	1 008	59,6	318	18,8	135	8,0	70	4,1
	Vantaa	69 547	64,6	14 925	13,9	8 119	7,5	4 982	4,6

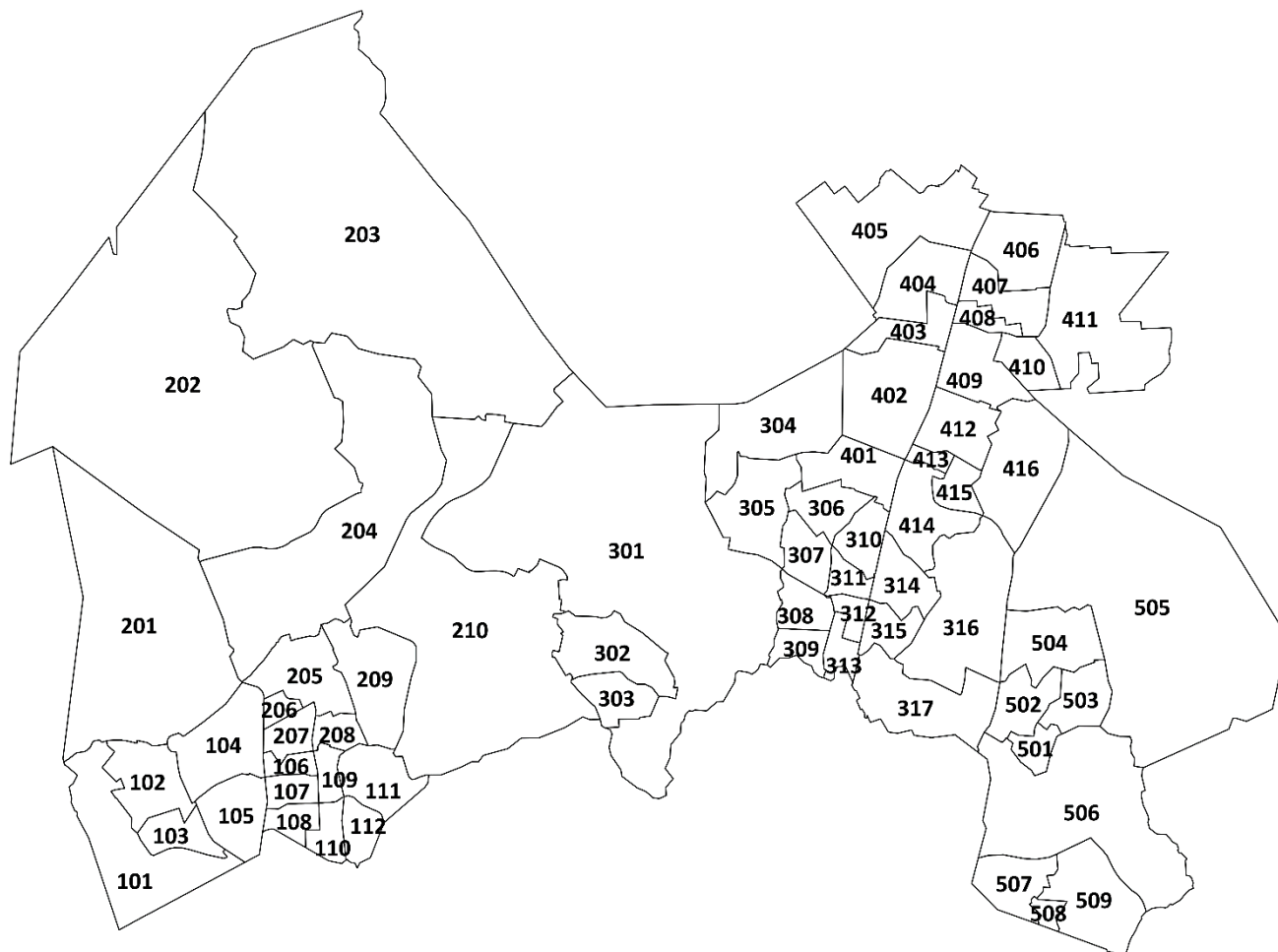
(Liite 2, jatkuu)

Äänestysalueen Nro	Nimi	Haatainen		Kyllönen		Vanhanen		Torvalds	
		lkm	%	lkm	%	lkm	%	lkm	%
101	Hämevaara	49	3,5	31	2,2	22	1,6	16	1,1
102	Hämeenkylä	51	2,6	34	1,7	38	1,9	21	1,1
103	Pähkinärinne	74	3,3	50	2,3	46	2,1	17	0,8
104	Varisto	43	3,5	42	3,4	24	1,9	15	1,2
105	Vapaala	75	3,4	46	2,1	40	1,8	21	0,9
106	Uomatie	48	2,9	37	2,2	35	2,1	19	1,1
107	Myyrmäki	60	3,9	47	3,1	45	3,0	16	1,0
108	Kilteri	72	4,7	45	3,0	41	2,7	17	1,1
109	Louhela	84	4,5	46	2,5	44	2,3	14	0,7
110	Jönsas	67	4,1	41	2,5	41	2,5	16	1,0
111	Kaivoksela	50	4,2	35	2,9	28	2,4	16	1,3
112	Vaskipelto	43	2,9	33	2,2	31	2,1	17	1,1
201	Askisto	24	2,2	17	1,5	23	2,1	7	0,6
202	Keimola	101	2,4	73	1,7	110	2,6	31	0,7
203	Seutula	36	3,4	26	2,5	19	1,8	7	0,7
204	Piispankylä	43	3,5	20	1,6	28	2,3	11	0,9
205	Kivimäki	63	3,6	31	1,8	40	2,3	30	1,7
206	Laajavuori	42	4,4	36	3,7	14	1,5	10	1,0
207	Martinlaakso	83	4,2	43	2,2	54	2,8	14	0,7
208	Vihertie	52	4,1	40	3,1	32	2,5	8	0,6
209	Vantaanlaakso	61	3,7	26	1,6	38	2,3	15	0,9
210	Ylästö	71	2,6	47	1,7	53	1,9	29	1,1
301	Veromies	82	2,9	38	1,3	58	2,0	46	1,6
302	Pakkala	64	2,9	40	1,8	58	2,6	19	0,9
303	Kartanonkoski	58	2,7	34	1,6	38	1,8	28	1,3
304	Ilola	71	3,0	58	2,4	40	1,7	20	0,8
305	Ruskeasanta	105	4,4	47	2,0	43	1,8	22	0,9
306	Simonkylä	71	4,4	57	3,5	34	2,1	18	1,1
307	Simonmetsä	91	4,2	73	3,4	39	1,8	20	0,9
308	Peltola	80	4,8	36	2,2	27	1,6	20	1,2
309	Viertola	90	4,2	51	2,4	41	1,9	24	1,1
310	Talkootie	55	3,8	33	2,3	18	1,2	17	1,2
311	Hiekkaharju	48	3,2	48	3,2	36	2,4	12	0,8
312	Tikkurila	52	4,6	32	2,8	24	2,1	9	0,8
313	Kukkaketo	82	4,4	44	2,3	32	1,7	22	1,2
314	Jokiniemi	26	2,3	24	2,1	20	1,8	11	1,0
315	Maarinoja	51	3,5	39	2,7	26	1,8	16	1,1
316	Hakkila	24	3,8	26	4,1	4	0,6	10	1,6
317	Kuninkaala	38	2,6	35	2,4	27	1,9	19	1,3
401	Koivukylä	84	3,9	68	3,1	41	1,9	21	1,0
402	Asola	70	4,0	76	4,3	25	1,4	9	0,5
403	Kulomäki	67	5,4	33	2,6	27	2,2	6	0,5
404	Korso	100	4,6	74	3,4	41	1,9	11	0,5
405	Vierumäki	50	3,3	36	2,3	27	1,8	6	0,4
406	Leppäkorpi	46	3,4	28	2,1	30	2,2	9	0,7
407	Metsola	66	3,9	53	3,1	30	1,8	10	0,6
408	Otava	55	5,0	34	3,1	21	1,9	6	0,5
409	Matari	55	4,3	42	3,2	30	2,3	10	0,8
410	Mikkola	49	4,1	49	4,1	16	1,3	6	0,5
411	Nikinmäki	77	2,9	51	1,9	41	1,6	16	0,6
412	Rekola	74	4,6	45	2,8	34	2,1	11	0,7
413	Rastimäki	52	5,6	43	4,6	14	1,5	12	1,3
414	Havukallio	60	6,0	51	5,1	25	2,5	9	0,9
415	Tarhapiisto	49	4,8	60	5,8	17	1,7	10	1,0
416	Päiväkumpu	78	3,8	46	2,2	34	1,7	24	1,2
501	Oripuisto	39	3,3	36	3,0	24	2,0	6	0,5
502	Hakunila	86	5,8	46	3,1	27	1,8	10	0,7
503	Nissas	56	3,6	49	3,2	24	1,6	13	0,8
504	Itä-Hakkila	63	3,9	47	2,9	31	1,9	23	1,4
505	Sotunki	52	3,7	37	2,7	22	1,6	40	2,9
506	Vaarala	58	3,8	45	2,9	25	1,6	17	1,1
507	Rajakylä	95	4,6	49	2,4	32	1,6	16	0,8
508	Estepuisto	54	6,5	50	6,0	9	1,1	7	0,8
509	Länsimäki	94	7,0	67	5,0	22	1,6	7	0,5
999	Lummetie	62	3,7	32	1,9	37	2,2	30	1,8
	Vantaa	4 071	3,8	2 808	2,6	2 117	2,0	1 045	1,0

Liite 3. Äänestysaktiivisuus Vantaan äänestysalueilla sukupuolen mukaan ja sukupuolten välinen ero presidentinvaalien ensimmäisellä kierroksella

Äänestysalueen numero ja nimi	Äänestysprosentti			Ennako- äänestysprosentti			Vaalipäivän äänestysprosentti			Sukupuolen välinen ero (naiset-miehet)		
	Yht.	Miehet	Naiset	Yht.	Miehet	Naiset	Yht.	Miehet	Naiset	Yhteensä	Ennako	Vaalipäivä
101 Hämevaara	80,4	77,5	83,1	34,3	30,9	37,4	46,1	46,6	45,7	5,6	6,5	-0,8
102 Hämeenkylä	75,3	71,8	78,4	32,3	27,9	36,4	42,9	44,0	42,0	6,6	8,6	-2,0
103 Pähkinärinne	66,6	62,9	70,3	34,2	30,5	37,8	32,4	32,3	32,5	7,4	7,3	0,1
104 Varisto	72,1	72	72,3	30,0	28,7	31,1	42,2	43,3	41,1	0,3	2,4	-2,1
105 Vapaala	73,5	69,4	77,7	30,9	28,1	33,8	42,6	41,3	43,8	8,3	5,7	2,5
106 Uomatie	74,1	70,5	77	36,3	32,3	39,4	37,9	38,2	37,6	6,5	7,2	-0,6
107 Myyrmäki	74,4	71,4	77,1	39,6	36,7	42,3	34,8	34,7	34,9	5,7	5,5	0,2
108 Kilteri	62,2	58,8	64,9	34,9	30,4	38,6	27,3	28,4	26,3	6,1	8,1	-2,0
109 Louhela	75	70,9	78,6	41,0	34,7	46,3	34,0	36,1	32,2	7,7	11,6	-3,9
110 Jönsas	65,4	63,3	67,3	37,6	33,8	40,8	27,8	29,5	26,4	4,0	7,0	-3,0
111 Kaivoksela	69,4	65,6	73,3	28,9	25,1	32,8	40,5	40,5	40,5	7,7	7,7	0,0
112 Vaskipelto	69,6	65,2	73,9	32,5	27,2	37,6	37,1	38,0	36,3	8,7	10,4	-1,7
201 Askisto	75	73,3	76,7	24,0	23,2	24,9	51,0	50,1	51,9	3,4	1,7	1,8
202 Keimola	71,2	69,1	73,1	28,5	27,2	29,7	42,7	41,9	43,4	4,0	2,5	1,5
203 Seutula	73,6	69,9	77,3	23,1	20,6	25,6	50,5	49,2	51,7	7,4	5,0	2,4
204 Piispankylä	72,8	69,4	76,6	29,3	27,1	31,6	43,5	42,2	44,9	7,2	4,5	2,7
205 Kivimäki	75,4	72,7	77,8	37,6	32,2	42,2	37,9	40,5	35,6	5,1	10,0	-4,9
206 Laajavuori	59,4	56,4	62,3	28,8	26,7	30,7	30,7	29,7	31,6	5,9	4,0	2,0
207 Martinlaakso	71,1	66,4	75,2	40,5	35,2	45,0	30,6	31,1	30,2	8,8	9,7	-0,9
208 Vihertie	66	63,9	67,9	39,4	36,5	42,1	26,6	27,4	25,9	4,0	5,6	-1,5
209 Vantaanlaakso	77,5	73,9	81	32,5	29,4	35,5	45,0	44,5	45,5	7,1	6,2	1,0
210 Ylästö	82	80,1	83,8	24,2	23,0	25,3	57,8	57,1	58,5	3,7	2,3	1,4
301 Veromies	64	60,6	67,3	29,1	25,8	32,2	34,9	34,7	35,1	6,7	6,4	0,3
302 Pakkala	62,8	59,2	66,2	31,3	28,4	34,1	31,5	30,8	32,1	7,0	5,7	1,4
303 Kartanonkoski	73	70,8	74,8	24,3	22,5	25,8	48,7	48,3	49,0	4,0	3,3	0,7
304 Ilola	72,7	71,5	73,8	20,9	19,2	22,6	51,7	52,3	51,2	2,3	3,4	-1,1
305 Ruskeasantaa	76,8	73,8	79,6	25,0	21,7	28,1	51,8	52,1	51,5	5,8	6,4	-0,6
306 Simonkylä	57,4	55,2	59,3	26,1	23,5	28,4	31,3	31,7	30,9	4,1	4,9	-0,8
307 Simonmetsä	72,9	68,8	76,8	27,5	24,6	30,2	45,5	44,2	46,6	8,0	5,6	2,5
308 Peltola	73,6	71,3	75,6	31,4	27,7	34,7	42,2	43,7	41,0	4,3	7,0	-2,7
309 Viertola	71,4	68,1	74,4	29,5	26,8	32,1	41,9	41,3	42,4	6,3	5,3	1,1
310 Talkootie	68,7	65,3	71,7	26,5	22,9	29,7	42,2	42,5	42,0	6,4	6,9	-0,5
311 Hiekkaharju	74,1	70,8	77,1	34,7	29,1	39,5	39,5	41,6	37,6	6,3	10,3	-4,0
312 Tikkurila	61,6	57,4	65,1	29,7	27,9	31,2	31,9	29,5	33,8	7,7	3,3	4,3
313 Kukkaketo	66,2	61,9	69,9	37,5	32,2	42,0	28,7	29,7	27,9	8,0	9,8	-1,8
314 Jokiniemi	66	61,8	69,7	25,7	21,7	29,3	40,3	40,1	40,4	7,9	7,6	0,3
315 Maarinoja	60,5	55,4	64,9	29,1	23,8	33,5	31,5	31,6	31,4	9,5	9,7	-0,2
316 Hakkala	64,6	65,2	64,1	26,9	28,5	25,4	37,7	36,7	38,7	-1,1	-3,1	2,0
317 Kuninkaala	75	69,8	80,2	28,3	24,7	31,8	46,8	45,1	48,4	10,4	7,1	3,3
401 Koivukylä	66,2	63,9	68,1	26,3	22,2	29,8	39,9	41,7	38,4	4,2	7,5	-3,3
402 Asola	59,5	56,6	61,8	28,4	25,3	30,9	31,1	31,3	30,9	5,2	5,6	-0,4
403 Kulomäki	61,2	57,8	64,6	27,5	24,2	30,9	33,7	33,7	33,7	6,8	6,7	-0,0
404 Korso	71,5	67,3	75,6	33,4	29,0	37,8	38,1	38,3	37,9	8,3	8,8	-0,4
405 Vierumäki	70,5	67,3	73,7	25,2	22,1	28,4	45,3	45,2	45,3	6,4	6,3	0,2
406 Leppäkorpi	74,8	70,9	78,7	26,2	22,9	29,5	48,6	48,0	49,2	7,8	6,6	1,2
407 Metsola	70	66,5	73,4	30,1	25,9	34,0	40,0	40,6	39,4	6,9	8,1	-1,2
408 Otava	56,7	53,3	59,9	28,0	24,8	31,0	28,6	28,4	28,8	6,6	6,2	0,4
409 Matari	77,5	77,2	77,9	26,8	26,0	27,6	50,7	51,2	50,3	0,7	1,6	-0,9
410 Mikkola	58,7	52,7	64,4	21,0	17,1	24,7	37,7	35,6	39,7	11,7	7,6	4,1
411 Nikinmäki	76,1	74	78,2	23,0	21,3	24,7	53,1	52,7	53,4	4,2	3,5	0,7
412 Rekola	76,8	74,4	79,1	25,3	22,8	27,7	51,5	51,7	51,3	4,7	5,0	-0,3
413 Rastimäki	51,5	46,9	55,9	28,3	23,5	32,9	23,1	23,3	23,0	9,0	9,4	-0,3
414 Havukallio	57,2	53,8	60,1	31,3	27,6	34,4	25,9	26,2	25,8	6,3	6,8	-0,4
415 Tarhapuisto	65,7	62,4	68,7	29,2	25,2	32,9	36,5	37,2	35,9	6,3	7,6	-1,3
416 Päiväkumpu	73,1	70,1	76,1	23,3	21,8	24,9	49,7	48,3	51,2	6,0	3,2	2,9
501 Oripuisto	59,1	56,8	61	32,2	28,6	35,2	26,9	28,2	25,8	4,2	6,6	-2,4
502 Hakunila	64,9	60,2	69	37,3	32,7	41,3	27,6	27,5	27,6	8,8	8,6	0,1
503 Nissas	59,1	56,4	61,5	24,4	22,0	26,5	34,7	34,4	35,0	5,1	4,4	0,7
504 Itä-Hakkila	77,7	74,8	80,6	27,3	24,9	29,8	50,3	49,9	50,8	5,8	5,0	0,9
505 Sotunki	73,2	70,8	75,6	25,2	23,1	27,3	48,0	47,7	48,3	4,8	4,2	0,6
506 Vaarala	68,2	66,5	69,8	31,9	28,8	34,8	36,3	37,7	35,0	3,3	6,0	-2,7
507 Rajakylä	73,5	71,4	75,7	27,0	25,1	28,8	46,6	46,3	46,8	4,3	3,8	0,6
508 Estepuisto	52,2	50,1	53,9	28,3	25,6	30,6	23,9	24,5	23,3	3,8	5,0	-1,2
509 Länsimäki	64,4	60,6	67,6	31,9	28,3	34,9	32,5	32,3	32,7	7,0	6,6	0,4
999 Lummetie	25,2	23,6	27,8	22,3	20,2	25,6	2,9	3,4	2,2	4,2	5,4	-1,2
<b>Suomessa asuvat</b>	<b>68,2</b>	<b>65,0</b>	<b>71,2</b>	<b>29,5</b>	<b>26,3</b>	<b>32,6</b>	<b>38,7</b>	<b>38,7</b>	<b>38,6</b>	<b>6,2</b>	<b>6,3</b>	<b>-0,1</b>
<b>Ulkosuomalaiset</b>	<b>15,8</b>	<b>15,4</b>	<b>16,0</b>	<b>15,6</b>	<b>15,1</b>	<b>15,9</b>	<b>0,2</b>	<b>0,3</b>	<b>0,2</b>	<b>0,6</b>	<b>0,8</b>	<b>-0,1</b>
<b>Vantaa yhteensä</b>	<b>66,2</b>	<b>63,5</b>	<b>68,8</b>	<b>29,0</b>	<b>26,0</b>	<b>31,9</b>	<b>37,2</b>	<b>37,5</b>	<b>36,9</b>	<b>5,3</b>	<b>5,9</b>	<b>-0,6</b>

## Vantaan äänestysalueiden numerot ja nimet



Nro	Nimi	Nro	Nimi	Nro	Nimi
101	Hämevaara	301	Veromies	405	Vierumäki
102	Hämeenkylä	302	Pakkala	406	Leppäkorpi
103	Pähkinärinne	303	Kartanonkoski	407	Metsola
104	Varisto	304	Ilola	408	Otava
105	Vapaala	305	Ruskeasanta	409	Matari
106	Uomatie	306	Simonkylä	410	Mikkola
107	Myyrmäki	307	Simonmetsä	411	Nikinmäki
108	Kilteri	308	Peltola	412	Rekola
109	Louhela	309	Viertola	413	Rastimäki
110	Jönsas	310	Talkootie	414	Havukallio
111	Kaivoksela	311	Hiekkaharju	415	Tarhapuisto
112	Vaskipelto	312	Tikkurila	416	Päiväkumpu
201	Askisto	313	Kukkaketo	501	Oripuisto
202	Keimola	314	Jokiniemi	502	Hakunila
203	Seutula	315	Maarinoja	503	Nissas
204	Piispankylä	316	Hakkila	504	Itä-Hakkila
205	Kivimäki	317	Kuninkaala	505	Sotunki
206	Laajavuori	401	Koivukylä	506	Vaarala
207	Martinlaakso	402	Asola	507	Rajakylä
208	Vihertie	403	Kulomäki	508	Estepuisto
209	Vantaanlaakso	404	Korso	509	Länsimäki
210	Ylästö				

999 Lummetie: Henkilöt, joita ei ole merkitty väestötietojärjestelmään minkään kiinteistön kohdalle.





Vantaan kaupunki  
Kaupunginjohtajan toimiala  
Tietopalveluyksikkö  
Asematie 7, 01300 Vantaa  
Puhelin 09 839 11 (vaihde)

