



# VANTAA



Vantaan väestö 2009/2010

Julkaisija	Vantaan kaupunki, tietopalveluyksikkö
Kannen kuva	Sanna Juusola, kaupunginkanslia
Taitto	Elina Parviainen, tietopalveluyksikkö
ISBN	978-952-443-332-7
Paino	Vantaan kaupungin paino 8/2010.

## Lukijalle

Vantaan väestö 2009/2010 -julkaisu sisältää tärkeimmät koko kaupunkia ja sen osa-alueita koskevat väestötiedot. Tietoja on väestön ikä- ja sukupuolirakenteesta, äidinkielestä, koulutuksesta, asutokunnista sekä perheistä. Lisäksi on taulukoita väestömuutoksista, muuttoliikkeestä sekä kunnassa asuvista ulkomaalaisista.

Julkaisun alkua on uudistettu. Alussa on lyhyesti esitelty julkaisun rakenne, Vantaan aluejako sekä keskeisimmät tilastoihin liittyvät käsitteet. Muuten julkaisu on muodoltaan aiempien vuosien kaltainen. Raportin alussa on tiivistelmäosio, johon on koottu tärkeimmät väestöä koskevat tiedot. Lisäksi tiivistelmäosiossa on useita aikasarjoja väestökehityksen kokonaiskuvan saamiseksi. Kirjan lopussa on kattava tilastoosio.

Tiedot ovat peräisin Väestörekisterikeskuksesta ja ne on hankittu Tilastokeskuksesta yhteistilauksena pääkaupunkiseudun kuntien, YTV:n ja Uudenmaan liiton kanssa. Alueista, joilla asuu alle sata henkilöä, perhettä tai asutokuntaa, ei ole julkaistu muita tietoja kuin väestömäärä, koska Tilastokeskus on tiukentanut tietosuojaohjeitaan. Nämä kohdat on tauluissa merkitty kahdella pisteellä (..). Tietosuoja on myös huomioitu arkaluontoisissa tiedoissa (esimerkiksi kansalaisuus): jos havaintoja on koko Vantaalla alle viisi kappaletta, on kohdat joko merkattu kahdella pisteellä tai yhdistetty muihin luokkiin.

Vantaan väestö 2009/2010 -julkaisun tekstiosuuden on kirjoittanut tietopalveluyksikön tutkija Elina Parviainen, joka on myös toimittanut julkaisun. Julkaisun taulukot kokosi rekisterisihteeri Jaana Calenius erikoistutkija Juhani Riihelän ajamista tauluista.

Julkaisun tilastot ovat luettavissa verkkoversiona osoitteessa: <http://www.vantaa.fi/tilastot>. Lisäksi kaikki julkaisussa esitetyt väestötaulut sekä niihin liittyviä tilastoja saa tietopalveluyksiköstä (Jaana Calenius puh. 8392 6082, jaana.k.calenius(at)vantaa.fi).

Vantaalla 30.6.2010

Hannu Kyttälä  
Tietopalvelupäällikkö

# SISÄLLYS

LUKIJALLE

TAULULUETTELO

1 JOHDANTO .....	6
1.1 ALUEJAOT .....	6
1.2 KÄSITTEET JA MÄÄRITELMÄT .....	7
2 VÄESTÖN MÄÄRÄ JA KEHITYS.....	9
3 VÄESTÖN RAKENNE.....	11
3.1 SUKUPUOLI .....	11
3.2 IKÄ .....	11
3.3 SIVILISÄÄTY .....	14
3.4 ÄIDINKIELI .....	15
3.5 ULKOMAALAISTAUSTAISET.....	17
3.6 SUOMEN KANSALAIUUDEEN SAANEET .....	19
3.7 SYNTYMÄPAIKKA .....	20
3.8 USKONTO.....	21
4 VÄESTÖN MUUTOKSET .....	22
4.1 SYNTYNEET .....	22
4.2 KUOLLEET.....	23
4.3 MUUTTOLIIKE.....	23
4.4 KOKONAISVÄESTÖN MUUTOS .....	25
4.5 AVIOLIITOT JA -EROT .....	26
5 ASUNTOKUNNAT JA PERHEET.....	27
5.1 ASUNTOKUNTIEN MÄÄRÄ JA KOKO .....	27
5.2 PERHEET JA LAPSET.....	29
KAUPUNGINOSIA JA SUURALUEITA KOSKEVAT TAULUT.....	31
KOKO VANTAATA KOSKEVAT TAULUT .....	99

VANTAAN KARTTA

# Taululuettelo

## Kaupunginosa- ja suuraluetaulut

	sivu
01. Väestö kaupunginosittain 1.1.2000 - 1.1. 2010.....	32
01a. Väkiluvun muutos kaupunginosittain 1.1.2000 - 1.1.2010.....	33
02. Väestö suurin ikäryhmin kaupunginosittain vuodenvaihteessa 2009/2010.....	34
02a. Väkiluvun muutos suurin ikäryhmin kaupunginosittain vuonna 2009.....	35
03. Väestö iän mukaan kaupunginosittain vuodenvaihteessa 2009/2010.....	36
03r. Ruotsinkielinen väestö iän mukaan kaupunginosittain vuodenvaihteessa 2009/2010.....	38
03m. Muu kuin suomen- tai ruotsinkielinen väestö iän mukaan kaupunginosittain vuodenvaihteessa 2009/2010.....	40
04. Väestö iän (5-v.) mukaan kaupunginosittain vuodenvaihteessa 2009/2010.....	42
05a. Naiset iän (5-v.) mukaan kaupunginosittain vuodenvaihteessa 2009/2010.....	44
05b. Miehet iän (5-v.) mukaan kaupunginosittain vuodenvaihteessa 2009/2010.....	46
06. Koko väestö ja 0-24 -vuotiaat iän (1-v.) mukaan kaupunginosittain vuodenvaihteessa 2009/2010.....	48
06r. Ruotsinkielinen väestö ja 0-24 -vuotiaat iän (1-v.) mukaan suuralueittain vuodenvaihteessa 2009/2010.....	50
06m. Muu kuin suomen- tai ruotsinkielinen väestö ja 0-24 -vuotiaat iän (1-v.) mukaan suuralueittain vuodenvaihteessa 2009/2010.....	50
06a. Väestö iän (1-v.) ja sukupuolen mukaan suuralueittain vuodenvaihteessa 2009/2010.....	51
07. Väestö siviilisäädyn ja sukupuolen mukaan kaupunginosittain vuodenvaihteessa 2009/2010.....	53
08. Väestö iän (5-v.), äidinkielen ja sukupuolen mukaan suuralueittain vuodenvaihteessa 2009/2010.....	54
09. Väestö äidinkielen mukaan suuralueittain vuodenvaihteessa 2009/2010.....	57
09b. Väestö syntymäpaikan ja iän mukaan suuralueittain vuodenvaihteessa 2009/2010.....	58
010. Elävänä syntyneet sukupuolen, äidin iän (5-v.), äidinkielen ja avioisuuden mukaan suuralueittain vuonna 2009.....	63
011. Kuolleet siviilisäädyn, sukupuolen ja iän mukaan suuralueittain vuonna 2009.....	63
012. Koko väestö, ulkomaalaistaustaiset, ulkomaan kansalaiset, ulkomailla syntyneet Suomen kansalaiset ja vieraskieliset kaupunginosittain vuodenvaihteessa 2009/2010.....	64

012a. Koko väestö, ulkomaalaistaustaiset ja ulkomaan kansalaiset iän mukaan suuralueittain vuodenvaihteessa 2009/2010.....	65
013. 15 vuotta täyttänyt väestö koulutusasteen mukaan kaupunginosittain vuodenvaihteessa 2009/2010.....	70
014. Perheet, lapset ja perherakenne kaupunginosittain vuodenvaihteessa 2009/2010.....	72
014a. Perheet perhetyypin mukaan ja perheiden keskimääräinen lapsiluku kaupunginosittain vuodenvaihteessa 2009/2010.....	73
015. Perheet perhetyypin ja lasten lukumäärän mukaan sekä lapset lukumäärän ja iän mukaan kaupunginosittain vuodenvaihteessa 2009/2010 .....	74
015a. Lapsiperheet (=perheet, joissa on 0-17 -vuotiaita lapsia) perhetyypin mukaan sekä lapset iän mukaan kaupunginosittain vuodenvaihteessa 2009/2010.....	81
016. Asuntokunnat henkilöluvun mukaan kaupunginosittain vuodenvaihteessa 2009/2010.....	82
017. Yksin asuvat (= yhden hengen asuntokunnat) sukupuolen ja iän mukaan suuralueittain vuodenvaihteessa 2009/2010.....	83
018. Vantaan muuttoliike (sisäinen + ulkoinen) muuttajien iän mukaan kaupunginosittain vuonna 2009.....	84
019. Vantaalle ja Vantaalta muuttaneet iän ja sukupuolen mukaan kaupunginosittain vuonna 2009.....	88
020. Vantaalle ja Vantaalta muuttaneet lähtö- /tuloalueen mukaan suuralueittain vuonna 2009.....	92
020r. Vantaalle ja Vantaalta muuttaneet ruotsinkieliset lähtö- /tuloalueen mukaan suuralueittain vuonna 2009.....	93
021. Vantaan sisäinen muuttoliike lähtö- /tuloalueen mukaan kaupunginosittain vuonna 2009.....	94
022. Väestönmuutokset kaupunginosittain vuonna 2009 .....	97

## Koko Vantaata koskevat taulut

	sivu
1. Väestö iän (5-v.), siviilisäädyn ja sukupuolen mukaan 1.1.2010.....	100
1r. Ruotsinkielinen väestö iän (5-v.), siviilisäädyn ja sukupuolen mukaan 1.1.2010.....	101
1m. Muu kuin suomen- tai ruotsinkielinen väestö iän (5-v.), siviilisäädyn ja sukupuolen mukaan 1.1.2010.....	102
2. Väestö syntymäpaikan, sukupuolen ja iän mukaan vuodenvaihteessa 2009/2010.....	103
3. Elävänä syntyneet sukupuolen, äidin iän (5-v.), kielen ja avioisuuden mukaan vuonna 2009.....	105
4. Kuolleet iän (5-v.), sukupuolen, äidinkielen ja siviilisäädyn mukaan vuonna 2009.....	105
5. Kuolleet iän (1-v.), sukupuolen ja äidinkielen mukaan vuonna 2009.....	106
6. Ulkomaalaistaustainen väestö sukupuolen ja kansalaisuuden / syntymämaan mukaan vuodenvaihteessa 2009/2010.....	107
7. 15 vuotta täyttänyt väestö koulutusasteen, sukupuolen ja iän mukaan vuodenvaihteessa 2009/2010.....	109
7r. Ruotsinkielinen 15 vuotta täyttänyt väestö koulutusasteen, sukupuolen ja iän mukaan vuodenvaihteessa 2009/2010.....	109
8. Henkilöt, perheet ja lapset naisen ja miehen kielen mukaan vuodenvaihteessa 2009/2010.....	110
9. Henkilöt, perheet ja lapset perhetyypin mukaan vuodenvaihteessa 2009/2010.....	110
10a. Vantaalle ja Vantaalta muuttaneet iän, sukupuolen ja siviilisäädyn mukaan vuonna 2009.....	111
10b. Vantaalle ja Vantaalta muuttaneet iän, sukupuolen ja äidinkielen mukaan vuonna 2009.....	112
11. Vantaalle ja Vantaalta muuttaneet aluetyypin, sukupuolen ja iän (5-v.) mukaan vuonna 2009.....	113
12a. Vantaalle muuttaneet iän (1-v.), sukupuolen ja äidinkielen mukaan vuonna 2009.....	115
12b. Vantaalta muuttaneet iän (1-v.), sukupuolen ja äidinkielen mukaan vuonna 2009.....	116
12c. Vantaalle ja Vantaalta muuttaneet (= nettomuutto) iän (1-v.), sukupuolen ja äidinkielen mukaan vuonna 2009.....	117
14. Muuttoliike 15 vuotta täyttäneiden koulutusasteen mukaan vuonna 2009.....	118
15. Maassamuuton tulo- ja lähtömuutto maakunnittain vuonna 2009.....	118
16. Laitos- ja muu väestö sukupuolen mukaan vuodenvaihteessa 2009/2010.....	119
17. Suomen kansalaisuuden saaneet edellisen kansalaisuuden mukaan vuosina 2003–2009..	119

	sivu
18. Avioliitot järjestysnumeron ja naisen iän mukaan vuonna 2009 .....	119
19. Avioerot järjestysnumeron ja naisen iän mukaan vuonna 2009 .....	119
20. Väestö iän, sukupuolen ja uskonnollisen yhdyskunnan mukaan vuodenvaihteessa 2009/2010.....	120



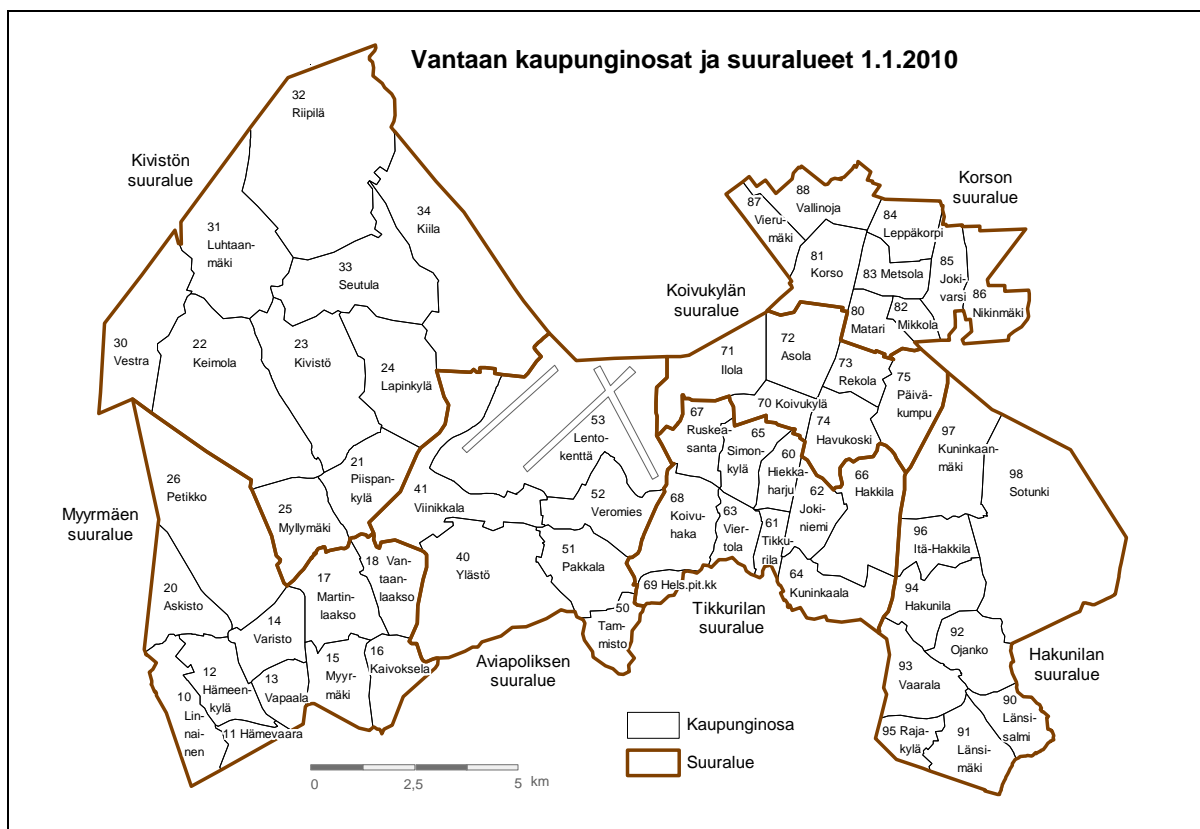
# 1 JOHDANTO

Vantaan väestö 2009/2010 -julkaisuun on koottu Vantaan väestöä, asuntokuntia ja perheitä koskevat tiedot, jotka on tilattu Tilastokeskukselta. Tässä luvussa on esitelty Vantaan voimassa oleva aluejako, koska julkaisun tilastot on tehty kyseisen alueajon mukaan. Lisäksi lukuun on koottu julkaisussa käytetyt käsitteet ja määritelmät. Johdannon jälkeen keskeisimpiä tilastoja on avattu tekstien, taulukoiden ja kuvioiden avulla. Luvussa 2 käsitellään Vantaan väestön määrää ja sen kehitystä, luvussa 3 väestön rakennetta, luvussa 4 väestönmuutoksia sekä luvussa 5 vantaalaisia asuntokuntia ja perheitä.

Julkaisun lopussa on laaja väestötauluosio. Osa julkaisun tilastoista on esitetty tarkimmalla osa-alueetasolla eli kaupunginosittain, ja osa astetta karkeammalla tasolla eli suuralueittain. Lisäksi on tilastoja, jotka koskevat koko Vantaata. Ensimmäisessä tilasto-osiossa on taulukoita, joiden tilastot koskevat Vantaan osa-alueita eli suuralueita ja kaupunginosia. Nämä taulut on numeroitu 01 – 022. Toisessa tilasto-osiossa on ainoastaan koko Vantaata koskevia tilastotauluja. Näidenkin taulujen numerointi alkaa ykkösestä, mutta erotuksena osa-alueitauluihin etunollaa ei ole. Koko Vantaata koskevat taulut on numeroitu 1 – 20.

## 1.1 Aluejaot

Alla olevassa kartassa on esitetty Vantaan voimassa oleva aluejako. Julkaisun viimeisellä sivulla on isompi kartta, jossa on alueajon lisäksi eri alueiden asukasmäärät.



**Kuva 1.** Vantaan aluejako 1.1.2010

## Vantaalla on 7 suuraluetta ja 61 kaupunginosaa:

1 Myyrmäen suuralue	2 Kivistön suuralue	3 Aviapoliksen suuralue	4 Tikkurilan suuralue
10 Linnainen	21 Piispankylä	40 Ylästö	60 Hiekkaharju
11 Hämevaara	22 Keimola	41 Viinikkala	61 Tikkurila
12 Hämeenkylä	23 Kivistö	50 Tammisto	62 Jokiniemi
13 Vapaala	24 Lapinkylä	51 Pakkala	63 Viertola
14 Varisto	25 Myllymäki	52 Veromies	64 Kuninkaala
15 Myyrmäki	30 Vestra	53 Lentokenttä	65 Simonkylä
16 Kaivoksela	31 Luhtaanmäki		66 Hakkila
17 Martinlaakso	32 Riipilä		67 Ruskeasanta
18 Vantaanlaakso	33 Seutula		68 Koivuhaka
20 Askisto	34 Kiila		69 Helsingin pitäjän kirkonkylä
26 Petikko			
5 Koivukylän suuralue	6 Korson suuralue	7 Hakunilan suuralue	
70 Koivukylä	80 Matari	90 Länsisalmi	
71 Ilola	81 Korso	91 Länsimäki	
72 Asola	82 Mikkola	92 Ojanko	
73 Rekola	83 Metsola	93 Vaarala	
74 Havukoski	84 Leppäkorpi	94 Hakunila	
75 Päiväkumpu	85 Jokivarsi	95 Rajakylä	
	86 Nikinmäki	96 Itä-Hakkila	
	87 Vierumäki	97 Kuninkaanmäki	
	88 Vallinoja	98 Sotunki	

## 1.2 Käsitteet ja määritelmät

### Asuntokunta

Asuntokunnan muodostavat samassa asuinhuoneistossa vakinaisesti asuvat henkilöt. Asuntokunnan keskikoolla tarkoitetaan keskimääräistä asukaslukua / asuntokunta.

### Asuntoväestö

Asuntoväestöön kuuluvat varsinaisissa asuinnoissa vakinaisesti asuvat henkilöt. Laitoksissa vakinaisesti kirjoilla olevat, asuntoloissa ja ulkomailla asuvat sekä asunnottomat henkilöt eivät kuulu asuntoväestöön.

### Avoliitot ja avioerot

Avoliitoilla tarkoitetaan Suomessa vakinaisesti asuvien naisten avoliittoja. Avioeroilla tarkoitetaan Suomessa vakinaisesti asuvien naisten avioeroja.

### Kansalaisuus

Jos henkilöllä on Suomen kansalaisuuden lisäksi toisen maan kansalaisuus, luokitellaan hänet tilastoissa Suomen kansalaiseksi. Jos Suomessa asuvalla ulkomaan kansalaisella on useita ulkomaisten kansalaisuuksia, luokitellaan hänet tilastoissa sen maan kansalaisena, jonka passilla hän on tullut Suomeen.

### Keskiväkiluku

Keskiväkiluku on vuoden alun ja lopun väestömäärän aritmeettinen keskiarvo.

### Kieli

Henkilön äidinkieli saadaan väestötietojärjestelmästä, jonne vanhemmat ovat kielen lisäksi ilmoittaneet lapsen nimen ja uskontokunnan. Jos loppuvuodesta syntyneen lapsen tietoja ei ole ehditty viedä väestötietojärjestelmään, saa lapsi tilastoissa äitinsä äidinkielen, joka myöhemmin täsmentyy vanhempien ilmoituksen mukaiseksi.

**Vieraskielisiä** ovat muut kuin suomen-, ruotsin- tai saamenkieliset.

**Muunkielisiä** ovat muut kuin suomen- tai ruotsinkieliset.

### **Koulutusaste**

Koulutusaste jakautuu kuuteen luokkaan: perusaste, keskiaste, alin korkea-aste, alempi ja ylempi korkeakouluaste sekä tutkijakoulutus. Perusasteen suorittaneet ovat käyneet esimerkiksi kansa-, keski- tai peruskoulun. Keskiasteen suorittaneita ovat esimerkiksi ylioppilaat ja ammatillisen perustutkinnon suorittaneet. Alin korkea-aste koulutus kestää 2-3 vuotta keskiasteen jälkeen, esimerkiksi merkonomin ja tekniikon tutkinnot (ei kuitenkaan ammattikorkeakoulututkinnot). Alempan korkeakouluasteeseen luetaan ammattikorkeakoulututkinnot ja alemmat korkeakoulututkinnot ja ylempään korkeakouluasteeseen esimerkiksi maisterintutkinnot. Tutkijakoulutus pitää sisällään lisensiaatin ja tohtorin tutkinnot (jotka on tässä julkaisussa yhdistetty edelliseen luokkaan).

### **Perhe**

Perheiksi lasketaan lapsettomat tai lasten kanssa asuvat avo- ja avioparit, rekisteröidyt mies- ja naisparit sekä yhden vanhemman perheet.

**Lapsiperhe** on perhe, johon kuuluu vähintään yksi kotona asuva alle 18-vuotias lapsi.

### **Siviilisäätty**

Henkilön siviilisäädellä tarkoitetaan avioliittolain ja rekisteröidystä parisuhteesta annetun lain mukaista asemaa. Siviilisäättyluokitus on seuraava: naimaton, naimisissa, eronnut, leski, rekisteröidyssä parisuhteessa, eronnut rekisteröidystä parisuhteesta sekä leski rekisteröidyn parisuhteen jälkeen.

### **Syntymämaa**

Henkilön syntymämaa määräytyy sen mukaan, mikä on ollut äidin vakituinen kotimaa syntymähetkellä. Syntymämaa tulee syntymäajankohdan valtiorakenteen mukaisena, minkä takia esimerkiksi Suomen luovuttamilla alueilla syntyneiden syntymämaa on Suomi.

### **Syntyneet**

Tilastoihin otetaan mukaan vain Suomessa vakinaisesti asuvien naisten elävänä syntyneet lapset. Naimisissa olevien äitien lapset luokitellaan aviolapsiksi ja muut lapset luokitellaan avioliiton ulkopuolella syntyneiksi.

**Ikäryhmittäisellä hedelmällisyysluvulla** tarkoitetaan tietyn ikäryhmän naisten (tässä julkaisussa 15–44-vuotiaat) synnyttämien elävien lasten määrää saman ikäryhmän keskiväkiluvun tuhatta naista kohden.

### **Ulkomaan kansalaiset ja ulkomaalaistaustaiset**

Ulkomaan kansalaiset ovat Suomessa pysyvästi asuvia henkilöitä, jotka eivät ole Suomen kansalaisia. Ulkomaalaistaustaisten ryhmä on edellistä ryhmää suurempi, sillä siihen sisältyvät ulkomaan kansalaisten lisäksi ulkomailla syntyneet Suomen kansalaiset.

### **Uskonnollinen yhdyskunta**

Henkilön uskontokunta saadaan väestötietojärjestelmästä, jonne vanhemmat ovat uskonnon lisäksi ilmoittaneet lapsen nimen ja kielen. Jos loppuvuodesta syntyneen lapsen tietoja ei ole ehditty viedä väestötietojärjestelmään, saa lapsi tilastoissa äitinsä uskontokunnan.

### **Väestö**

Vantaan väestöön kuuluvat Vantaalla vakituisesti asuvat Suomen kansalaiset ja ulkomaalaiset. Tilapäisesti ulkomailla asuvat vantaalaiset lasketaan myös väestöön.

### **Väestönmuutos**

Väestönmuutoksessa lasketaan yhteen syntyneiden enemmyys ja nettomuutto. Syntyneiden enemmyys on syntyneiden ja kuolleiden erotus.

Alueen nettomuutto jakautuu sisäiseen ja ulkoiseen:

Kunnasta / kuntaan muutto sisältää kunnan rajojen yli tapahtuvat muutot (myös siirtolaisuus).

Kunnan sisällä -muutto tarkoittaa kaupungin rajojen sisäpuolella tapahtuneita osoitteenvaihdoksia.

### **Tauluissa käytetyt symbolit**

- Ei mitään ilmoitettavaa

.. Tietoa ei saa esittää. Jos alueella asuu alle 100 ihmistä, perhettä tai asuntokuntaa, niin Tilastokeskuksen tietosuojarajoitteiden vuoksi näiltä alueilta ei saa näyttää kuin väestön, perheiden tai asuntokuntien kokonaismäärän.

## 2 VÄESTÖN MÄÄRÄ JA KEHITYS

Ajan saatossa Vantaa on kasvanut runsaan 6 000 asukkaan maalaiskunnasta yli 197 600 asukkaan kaupungiksi. 1800-luvun lopulla Vantaan väestömäärä ylitti 10 000 asukkaan rajapyykin ja vuonna 1940 asukkaita oli kolminkertainen määrä, yli 30 000. Vantaan historian suurin väestömenetys koettiin 1940-luvulla, jolloin suuressa alueluovutuksessa Vantaan eteläisiä osia, kuten silloinen hallinnollinen keskus Malmi, liitettiin Helsingin alueeseen. Rajamuutosten vuoksi Vantaan väestömäärä puolittui ja vuonna 1950 asukasluku oli alle 15 000.

Alueluovutusten jälkeen Vantaan väestönkasvu jatkui vilkkaana ja jo vuoden 1960 asukasmäärä, 41 900, oli suurempi kuin koskaan aiemmin. Kasvua vuodesta 1950 oli huimat 180 prosenttia. Määrällisesti mitattuna väestönkasvu oli suurinta 1970-luvulla, jolloin väestömäärä kasvoi yli 57 000 asukkaalla. 1980- ja 1990-luvuilla kasvu oli melko tasaista ja väestö lisääntyi runsaalla 15 prosentilla kymmenessä vuodessa.

Viimeisen kymmenen vuoden aikana Vantaan väestön kasvuvauhti on jonkin verran hidastunut verrattuna edellisiin vuosikymmeniin. Vuodesta 2000 vuoteen 2010 väestö on kasvanut 12 prosenttia. Vuoden 2010 alussa Vantaan asukasluku oli 197 636. Väestönkasvua vuoden 2009 aikana oli 1,1 prosenttia eli 2 239 henkeä, mikä oli jonkin verran vähemmän kuin vuonna 2008 (1,5 %).

**Taulu 1.** Vantaan väestönkehitys vuodesta 1870 vuoteen 2010

Vuosi	Väestö (1.1.)	Muutos edellisestä vuosikymmenestä		Vuosi	Väestö (1.1.)	Muutos edellisestä vuosikymmenestä	
		lkm	%			lkm	%
1870	6 253	-650	-9,4	1950	14 976	-15 290	-50,5
1880	7 855	1 602	25,6	1960	41 906	26 930	179,8
1890	10 093	2 238	28,5	1970	72 215	30 309	72,3
1900	12 693	2 600	25,8	1980	129 918	57 703	79,9
1910	17 013	4 320	34,0	1990	152 263	22 345	17,2
1920	17 434	421	2,5	2000	176 386	24 123	15,8
1930	21 927	4 493	25,8	2010	197 636	21 250	12,0
1940	30 266	8 339	38,0				

### *Väestön määrä ja kehitys suuralueittain*

Asukasmäärällä mitattuna väkirikkain suuralue vuoden 2010 alussa oli Myyrmäki, jossa asui runsaat 51 000 asukasta. Seuraavaksi suurimmalla Tikkurilan suuralueella asui yli 37 000 henkeä. Pienin suuralueista oli Kivistö 7 760 asukkaallaan. Kivistön muita suuralueita pienempää asukasmäärää kuvastaa myös se, että Vantaalla oli viisi kaupunginosaa (Myyrmäki, Martinlaakso, Hakunila, Pakkala ja Havukoski), joiden väkiluku oli suurempi kuin koko Kivistön suuralueen.

Kaikkien suuralueiden väestömäärä on kasvanut vuoden 2009 aikana. Aviapoliksen suuralue sai eniten uusia asukkaita sekä määrällisesti (575 henkeä) että suhteellisesti (3,8 %). Myyrmäen suuralue sai seuraavaksi eniten asukkaita, 456 henkilöä (0,9 %), mutta suhteellisesti toiseksi eniten väestöään kasvatti Kivistön suuralue (1,7 % / 132 henkeä). Pienintä väestönkasvu oli määrällisesti Kivistön suuralueella ja suhteellisesti Hakunilan ja Tikkurilan suuralueilla (0,5 %).

Vuosien 2000–2010 aikana Aviapoliksen ja Korson suuralueiden väestömäärä on kasvanut vuosi vuodelta. Myös Kivistön ja Koivukylän suuralueiden väestö on kasvanut yhtä vuotta lukuun ottamatta kyseisellä ajanjaksolla. Selvästi eniten väestömäärä on vuodesta 2000 vuoteen 2010 lisääntynyt Aviapoliksen suuralueella, 10 707 asukkaalla (218 %). Huippuvuosina 2003 ja 2004 Aviapoliksen suuralue kasvatti väestöään lähes 25 prosentin vuosivauhtia. Näistä vuosista kasvuvauhti on selvästi laskenut ja viime vuoden 3,8 prosentin väestönkasvu oli matalin kymmeneen vuoteen. Pienintä väestönkasvu on ollut Hakunilan suuralueella, jossa väestö on kasvanut vuoden 2000 väestömäärästä 158 henkilöllä (0,5 %).

### *Väestön määrä ja kehitys kaupunginosittain*

Kaupunginosista kolme suurinta, Myyrmäki, Martinlaakso ja Hakunila, erottuvat selvästi muista. Uusimpien väestötietojen mukaan Myyrmäen kaupunginosassa asui yli 15 100, Martinlaaksossa yli 11 400 ja Hakunilassa lähes 11 200 asukasta. Alle sadan asukkaan kaupunginosia oli neljä: Lentokenttä, Länsisalmi, Ojanko ja Viinikkala<sup>1</sup>.

Vuoden 2009 aikana Helsingin pitäjän kirkonkylän väestö kasvoi 15 prosentilla, mutta koska kyseessä on pieni kaupunginosa, niin määrällistä kasvua oli vain 18 hengen verran. Tammiston väestö kasvoi 10 prosentilla (259 henkeä), Ilolan 6 prosentilla (211 henkeä) ja yli 5 prosentin kasvuun ylsi myös Leppäkorven kaupunginosa (120 henkeä). Määrällisesti suurinta kasvu oli vuoden 2009 aikana Myyrmäen kaupunginosassa (321 henkeä) ja seuraavaksi eniten väestö lisääntyi Pakkalassa (270 henkeä), Tammistossa ja Ilolassa.

Suurimmat määrälliset väestömenetykset vuonna 2009 kohdistuivat Simonkylään (-46 henkeä) ja Hakunilaan (-33 henkeä). Suhteellisesti väestö vähentyi eniten Veromiehessä (-6,5 %) ja Myllymäessä (-4,5 %), kun tarkastelussa oli mukana vain yli sadan asukkaan kaupunginosat.

Kun väestönkasvua tarkastellaan pitemmällä ajanjaksolla, kärkeen nousevat Tammisto ja Pakkala. Vuosina 2000–2010 Tammiston asukasluku on kasvanut 271 asukkaasta 2 783 asukkaaseen (927 %) ja Pakkalan 1 617 asukkaasta 7 886 asukkaaseen (388 %). Seuraavaksi eniten väestöään ovat kyseisenä ajanjaksona kasvattaneet Jokivarren, Ylästön ja Asolan kaupunginosat. Suhteellisesti eniten väestöään kymmenessä vuodessa ovat menettäneet<sup>2</sup> Veromies (-26 %) ja Piispankylä (-11 %).

<sup>1</sup> Kyseisistä kaupunginosista ei julkaista väestömäärän lisäksi muita tietoja, koska Tilastokeskuksen tietosuojajohtajien mukaan tietoja ei saa julkistaa niiltä alueilta, joilla asuu alle 100 henkilöä.

<sup>2</sup> Kun mukaan otetaan myös alle sadan asukkaan alueet, niin suhteellisesti eniten väestöään kymmenessä vuodessa ovat menettäneet Lentokentän (-92 %) ja Länsisalmen (-49 %) kaupunginosat. Väestökadon suurimpana syynä ovat alueiden kokoa supistaneet kaupunginosarajamuutokset, jotka toteutettiin Lentokentän osalta vuonna 2004 ja Länsisalmen osalta vuonna 2008.

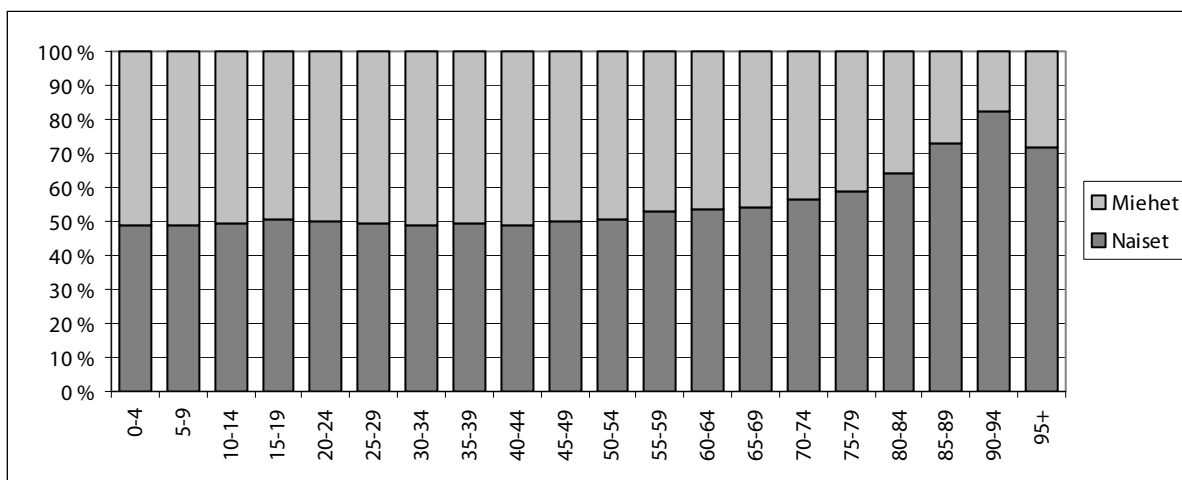
## 3 VÄESTÖN RAKENNE

### 3.1 Sukupuoli

Jo 1800-luvulta lähtien enemmistö vantaalaisista on ollut naisia. Ero on aina ollut pieni, muutaman prosenttiyksikön tai vähemmänkin. Vuoden 2010 alussa vantaalaisten naisten määrä ylitti 100 000 rajan, mutta miehillä tämän rajapyykin ylittämistä saataneen odottaa vielä muutaman vuoden. Uusimpien tietojen mukaan Vantaalla asui 100 894 naista (51,1 %) ja 96 742 miestä (48,9 %).

Sukupuolen mukaan tarkasteltuna suuralueiden väestöt poikkesivat vain hieman toisistaan. Kivistön suuralue oli ainoa alue, jossa asui enemmän miehiä (50,5 %) kuin naisia (49,5 %). Suurin ero naisten (52,1 %) ja miesten (47,9 %) osuuksissa oli Tikkurilan suuralueella.

Naiset eivät kuitenkaan ole enemmistönä jokaisessa ikäluokassa. Yleensä Vantaalla on syntynyt poikia enemmän kuin tyttöjä ja näin tapahtui myös vuonna 2009: syntyneistä 50,5 prosenttia oli poikia. Vuoden 2010 tietojen mukaan väestö pysyi miesvaltaisena syntymästä aina 60 ikävuoteen saakka (vaikka yksittäisissä ikäryhmissä naisia olikin enemmän). Vanhemmissa ikäluokissa naisten osuus korostui. Yli 75-vuotiaasta väestöstä jo lähes kaksi kolmasosaa oli naisia ja yli 85-vuotiaasta väestöstä kolme neljäsosaa.



**Kuvio 1.** Vantaan väestö sukupuolen ja iän mukaan vuonna 2010

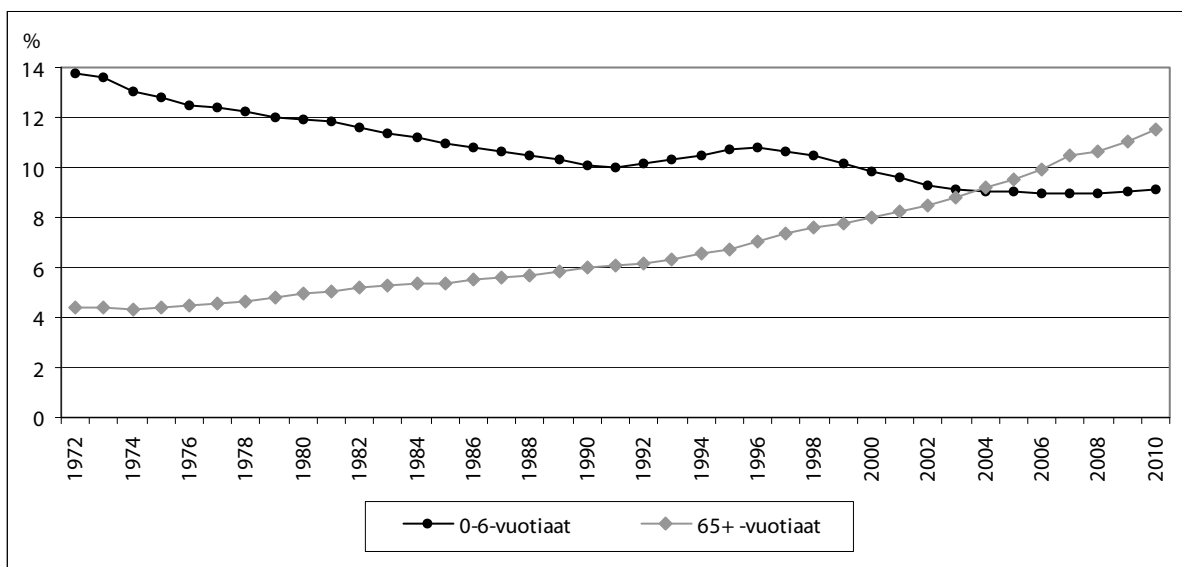
### 3.2 Ikä

1970-luvun alussa 14 prosenttia vantaalaisista oli 0–6-vuotiaita. Siitä lähtien pienten lasten osuus laski tasaisesti aina vuoteen 1991 asti, jolloin 10 prosenttia kaupungin asukkaista oli alle kouluikäisiä. 1990-luvun puolivälissä tämän ikäryhmän osuus hieman kasvoi, kehityksen käännyessä kuitenkin melko nopeasti taas laskuun. Lähes kymmenen viime vuoden ajan alle kouluikäisten lasten osuus on pysynyt melko vakiona, ollen 9 prosenttia.

Vantaalaisten kouluikäisten (7–15-vuotiaat) osuus pysytteli 15 prosentissa koko 1970-luvun ajan. Tultaessa 1990-luvun alkupuolelle oli koululaisten osuus laskenut 12 prosenttiin, jonka tuntumassa osuus pysytteli aina 2000-luvun puoliväliin saakka. Vuodesta 2005 lähtien kouluikäisten osuus on laskenut vuosi vuodelta ja uusimpien väestötietojen mukaan heitä on 10,5 prosenttia väestöstä.

Työikäisten eli 16–64-vuotiaiden vantaalaisten osuus oli suurimmillaan 1980- ja 1990-lukujen taitteessa, jolloin 72 prosenttia väestöstä kuului tähän ikäryhmään. Nykyisin työikäisten osuus on muutaman prosenttiyksikön pienempi.

65 vuotta täyttäneiden osuus on kasvanut 1970-luvun puolivälistä lähtien. Kyseisen ikäryhmän osuuden kasvuvauhti kiihtyi tultaessa 1990-luvulle ja on voimistunut entisestään 2000-luvulla. Yli 64-vuotiaiden osuus on 2,5-kertaistunut 1970-luvun alusta vuoteen 2010. Nykyisin 11,5 prosenttia vantaalaisista kuuluu kyseiseen ikäryhmään. Ikääntyneitä on enemmän kuin päivähoito- tai kouluikäisiä: 65 vuotta täyttäneiden osuus ylitti 0–6-vuotiaiden osuuden vuonna 2004 ja 7–15-vuotiaiden osuuden vuonna 2009.



**Kuvio 2.** 0–6-vuotiaiden ja 65-vuotta täyttäneiden osuudet koko väestöstä Vantaalla vuosina 1972–2010

### *Ikärakenne suuralueittain*

**Alle kouluikäisten** osuus oli 1970-luvun alussa suurin Myyrmäen ja Hakunilan suuralueilla, noin 16 prosenttia. Pientä vuosittaista vaihtelua lukuun ottamatta kehitys on ollut selvästi laskusuuntaista ja 0–6-vuotiaiden osuus on laskenut Myyrmäessä 8 prosenttiin ja Hakunilassa 9 prosenttiin.

Kivistön ja Tikkurilan suuralueilla alle kouluikäisten osuus oli 1970-luvun alussa 14 prosenttia, josta se laski 1980-luvun alkuun mennessä Kivistössä 7 prosenttiin ja Tikkurilassa 9 prosenttiin. Tämän jälkeen 0–6-vuotiaiden osuus kääntyi kuitenkin kasvuun, jota jatkui molemmilla alueilla 1990-luvun puoleen väliin. Siitä lähtien Kivistön suuralueella alle kouluikäisiin kohdistuvat muutokset ovat olleet pieniä ja osuus on pysytellyt 9–10 prosentin tuntumassa. Tikkurilan suuralueella pienten lasten osuus on 1990-luvun puolivälistä lähtien pienentynyt lähes joka vuosi ja kyseisen ikäryhmän osuus (7,5 %) onkin nykyisin alhaisempi kuin muilla suuralueilla.

Koivukylän suuralueella 0–6-vuotiaiden osuus oli huipussaan 1970-luvun lopulla (15 %), jonka jälkeen kehitys on pitkälti ollut laskusuuntaista. Vuoden 2010 tietojen mukaan runsas 9 prosenttia Koivukylän suuralueen asukkaista oli alle kouluikäisiä. Korson suuralueella muutokset ovat olleet pienempiä kuin monilla muilla suuralueilla. Pienten lasten osuus pysytteli 12–13 prosentissa aina 1970-luvun alusta 1990-luvun loppupuolelle saakka, mutta 2000-luvulla osuus on laskenut Korsonkin suuralueella 10 prosentin tuntumaan.

Aviapoliksen suuralueella alle kouluikäisten osuuden kehitys on ollut poikkeuksellista. Aviapolis on ainoa suuralue, jossa 0–6-vuotiaiden osuus on kasvanut verrattuna 1970-luvun alun tilanteeseen. Alhaisimmillaan (6,9 %) pienten lasten osuus oli 1980-luvun alussa, josta se on pientä vuosittaista vaihtelua lukuun ottamatta kasvanut aina viime vuosiin saakka. 1990-luvun loppupuolelta lähtien 0–6-vuotiaiden osuus on Aviapoliksessa ollut suurempi kuin muilla suuralueilla, ollen 15 prosenttia vuoden 2010 alussa.

**7–15-vuotiaan väestön** kehityskulku on ollut kaikilla suuralueilla melko samanlaista, laskusuuntaista. Vuodesta 1971 vuoteen 2010 kouluikäisten osuus on eniten pienentynyt Myyrmäen ja Tikkurilan suuralueilla. Vuoden 2010 alussa kouluikäisten osuus oli suurin Kivistössä (13 %) ja pienin Myyrmäessä (9 %).

**Taulu 2.** Vantaan väestö iän mukaan vuosina 1971, 1975, 1980, 1985, 1990, 1995, 2000, 2005 ja 2010

Alue ja ikä (%) / vuosi	1971	1975	1980	1985	1990	1995	2000	2005	2010
<b>Vantaa</b>	100	100	100	100	100	100	100	100	100
0–6-vuotiaat	14	12,8	11,9	11	10,1	10,8	9,9	9,0	9,1
7–15-vuotiaat	15,8	15,6	14,6	12,9	12,3	11,6	11,9	11,9	10,5
16–64-vuotiaat	64,7	67,2	68,5	70,8	71,7	70,9	70,3	69,6	68,9
65+ -vuotiaat	4,5	4,4	4,9	5,4	6	6,7	8	9,5	11,5
<b>1 Myyrmäen suuralue</b>	100	100	100	100	100	100	100	100	100
0–6-vuotiaat	15,8	14,5	12,7	10,7	9,1	9,2	8,4	7,6	7,9
7–15-vuotiaat	14,6	14,7	14,9	13,1	12,2	10,8	10,6	10,3	8,8
16–64-vuotiaat	66,2	67,8	68,7	71,6	72,7	72,4	71,7	70,2	68,3
65+ -vuotiaat	3,4	3	3,7	4,6	5,9	7,6	9,3	11,9	15,0
<b>2 Kivistön suuralue</b>	100	100	100	100	100	100	100	100	100
0–6-vuotiaat	14,2	10,1	7,5	7,4	9,4	10,5	9,8	9,1	10,2
7–15-vuotiaat	18,9	18,5	15,4	12,4	11,9	12,5	14,4	14,4	13,0
16–64-vuotiaat	60,9	65	69,7	72,2	71	67,4	64,2	63,8	64,0
65+ -vuotiaat	6,1	6,5	7,4	8	7,7	9,7	11,7	12,8	12,8
<b>3 Aviapoliksen suuralue</b>	100	100	100	100	100	100	100	100	100
0–6-vuotiaat	10,6	7,9	7,3	7,5	9,8	10,6	12,1	14,7	15,0
7–15-vuotiaat	14,9	14	11,3	9	11	12,2	13	11,8	11,2
16–64-vuotiaat	70,7	73,7	75,2	77,3	72,7	70,9	69,6	69,8	69,7
65+ -vuotiaat	3,8	4,4	6,2	6,2	6,5	6,3	5,3	3,7	4,1
<b>4 Tikkurilan suuralue</b>	100	100	100	100	100	100	100	100	100
0–6-vuotiaat	13,5	10	8,7	9,3	9,5	10,7	10,1	8,1	7,5
7–15-vuotiaat	16	16	13,1	10,4	10,4	10,4	11,2	11,5	9,8
16–64-vuotiaat	65,9	68,1	71,5	73,3	72,6	70,6	69,5	69,7	69,8
65+ -vuotiaat	4,7	5,9	6,6	7,1	7,6	8,2	9,2	10,7	12,8
<b>5 Koivukylän suuralue</b>	100	100	100	100	100	100	100	100	100
0–6-vuotiaat	12,1	13,8	14,8	11,8	10	11,3	10,8	10,1	9,4
7–15-vuotiaat	17,9	15,3	14,2	13,6	12,7	12,1	12,4	12,9	11,9
16–64-vuotiaat	64,4	65,7	66,5	69,4	72	70,9	70	69,1	68,7
65+ -vuotiaat	5,6	5,3	4,5	5,2	5,3	5,7	6,9	8,0	9,9
<b>6 Korson suuralue</b>	100	100	100	100	100	100	100	100	100
0–6-vuotiaat	13,1	12,4	13	12,6	11,6	12,7	10,9	10,2	10,2
7–15-vuotiaat	16,2	16,7	15,4	14,2	13,6	12,6	13,5	13,7	11,9
16–64-vuotiaat	64,8	65,5	66,4	68	69,9	69,6	69,4	68,7	68,8
65+ -vuotiaat	5,9	5,5	5,2	5,2	4,9	5,1	6,3	7,5	9,1
<b>7 Hakunilan suuralue</b>	100	100	100	100	100	100	100	100	100
0–6-vuotiaat	15,7	15,6	13,5	12,9	11,9	12,1	10,7	9,2	9,0
7–15-vuotiaat	15,7	15,6	16,2	14,5	13,7	13,2	13	12,6	11,2
16–64-vuotiaat	64,8	65,6	66,5	68,8	70,3	70,1	70,5	70,6	69,7
65+ -vuotiaat	3,7	3,3	3,8	3,7	4,1	4,6	5,8	7,6	10,0



**Työikäisten** osuudet olivat suurimmillaan Kivistön, Aviapoliksen ja Tikkurilan suuralueilla 1980-luvun puolivälissä (73–75 %) ja Myyrmäen, Koivukylän ja Korson suuralueilla 1990-luvun alussa (71–73 %). Noista ajoista 16–64-vuotiaiden osuudet ovat laskeneet kaikilla suuralueilla. Hakunilan suuralue muodostaa pienen poikkeuksen, koska siellä työikäisten osuus ei ole juurikaan laskenut 1990-luvun huippulukemista. Vuonna 2010 suuralueiden väestöstä 68–70 prosenttia oli työikäisiä, paitsi Kivistössä, jossa osuus oli 64 prosenttia.

**Yli 64-vuotiaiden** osuus on selvästi kasvanut kaikilla muilla suuralueilla paitsi Aviapoliksessa. Voimakasta kasvu on ollut Myyrmäen suuralueella, jossa vanhusten osuus on 1970-luvun alusta vuoteen 2010 kohonnut 3 prosentista 15 prosenttiin. Samana ajanjaksona Tikkurilan ja Kivistön suuralueilla vanhusten osuus on kasvanut 5 prosentista lähes 13 prosenttiin. Korson, Koivukylän ja Hakunilan suuralueilla vanhusten osuus on alkanut kasvaa muita suuralueita myöhemmin, 1990-luvun puolivälistä lähtien. Vuoden 2010 alussa Korson väestöstä 9 prosenttia ja Koivukylän sekä Hakunilan väestöstä 10 prosenttia oli 65 vuotta täyttäneitä.

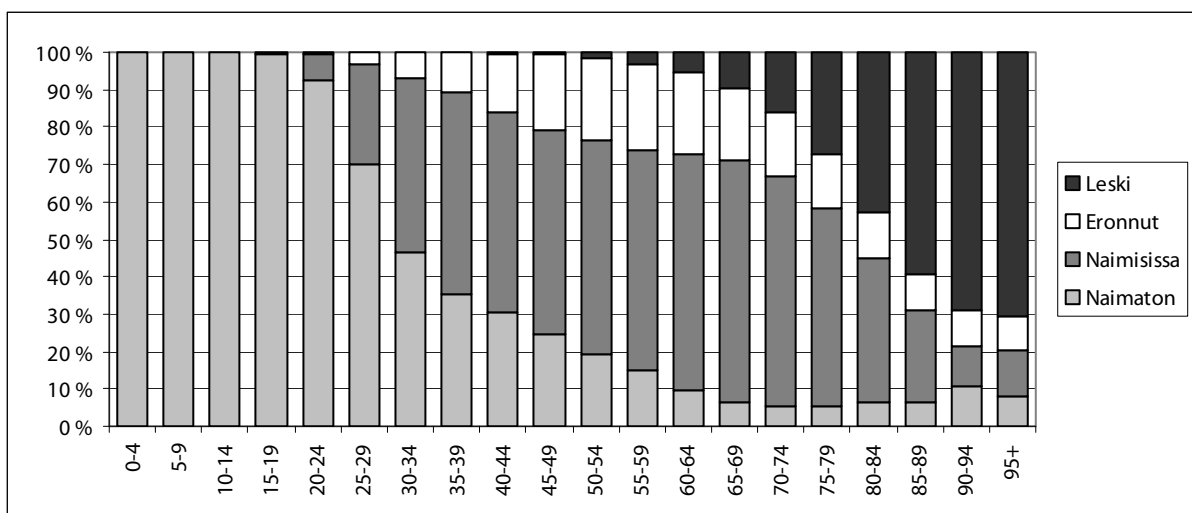
Aviapoliksen suuralueella vanhusten osuus kaksinkertaistui 1970-luvun alusta 1990-luvun puoleen väliin, minkä jälkeen 65 vuotta täyttäneiden osuus on muista suuralueista poiketen laskenut. Vuoden 2010 alussa kyseisen ikäryhmän osuus oli Aviapoliksessa vain 4 prosenttia (eli saman verran kuin 1970-luvun alussa), joka on huomattavasti vähemmän kuin muilla suuralueilla.

### 3.3 Siviilisäätty

Vuoden 2010 alussa Vantaan väestöstä puolet oli naimattomia ja runsas kolmannes naimisissa (luku sisältää rekisteröidyt parisuhteet). Joka kymmenes oli eronnut ja loput kolme prosenttia olivat leskiä. Suuralueittaiset erot olivat pieniä. Aviapoliksen suuralueella asui naimattomia ja Kivistössä puolestaan naimisissa olevia jonkin verran enemmän kuin muilla suuralueilla.

Naimattomien osuuden pienentyminen alkaa näkyä 25. ikävuoden tienoilla ja 30–34-vuotiaista jo yhtä iso osa (47 %) oli naimisissa olevia kuin naimattomia. Naimisissa olevien osuus ylitti selvästi naimattomien osuuden 35–39-vuotiaissa, joista yli puolet oli naimisissa, runsas kolmannes naimattomia ja joka kymmenes eronnut. Naimisissa olevien osuus oli suurimmillaan 60–69-vuotiaissa.

Eroaminen lisääntyy 40. ikävuoden tienoilla. Suurimmillaan eronneiden osuus oli 50–64-vuotiaissa, joista yli viidennes oli eronneita. Leskien osuus lisääntyy huomattavasti 70-vuotiaissa ja sitä vanhemmassa väestössä. Kun tarkastellaan pelkkiä leskiä, peräti 80 prosenttia heistä oli naisia. Tämä selittyy pitkälti sillä, että naisten keskimääräinen elinikä on miehiä korkeampi.



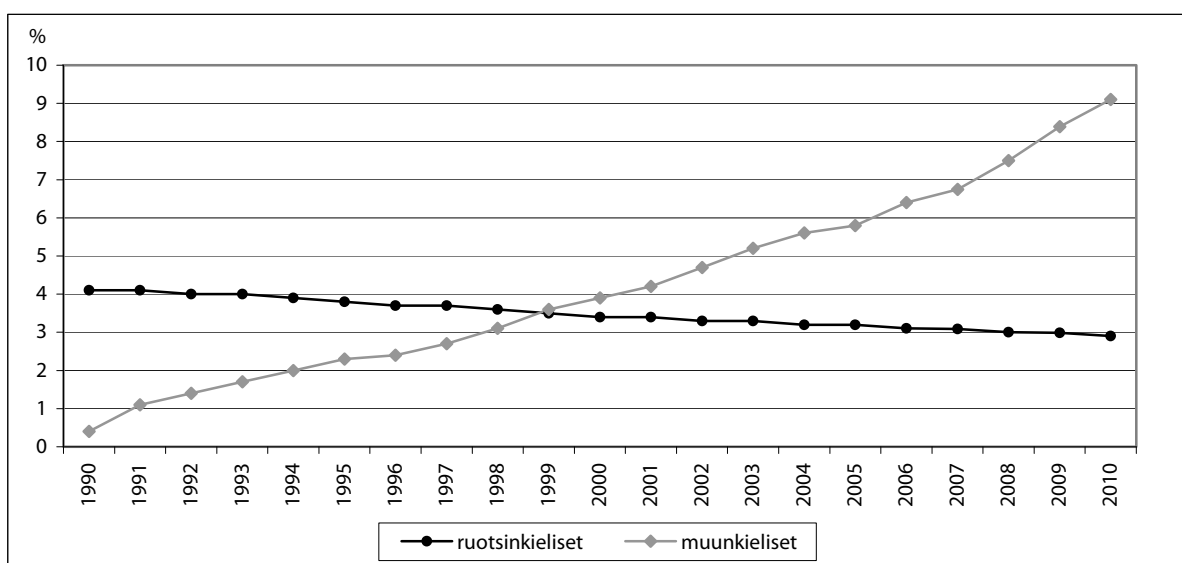
**Kuvio 3.** Vantaan väestö siviilisäädyn ja iän mukaan vuonna 2010

### 3.4 Äidinkieli

Vuonna 2010 vantaalaisista 88 prosenttia oli suomenkielisiä, 2,9 prosenttia ruotsinkielisiä ja loput 9,1 prosenttia muunkielisiä. Saamenkielisiä asui Vantaalla 11 henkilöä. Suomen- ja ruotsinkielisten osuus on vuosien ajan laskenut ja muunkielisten noussut.

Vuonna 1960 vantaalaisista useampi kuin joka kymmenes oli ruotsinkielinen. 1960- ja 1970-luvuilla ruotsinkielisten osuus laski selvästi, ollen vuonna 1980 enää 5 prosenttia. Sen jälkeenkin ruotsinkielisten osuus on laskenut, mutta hieman hitaammalla tahdilla. Vuoden 2010 alussa Vantaalla asui 5 797 ruotsinkielistä.

Muunkielisten (kaikki muut paitsi suomen- ja ruotsinkieliset) osuus alkoi nousta 1990-luvulla, etenkin sen loppupuolella. Vuonna 1999 muunkielisten määrä ylitti jo ruotsinkielisten määrän. Vuoden 2010 alussa Vantaalla asui 17 980 henkilöä, joiden äidinkieli oli muu kuin suomi tai ruotsi.



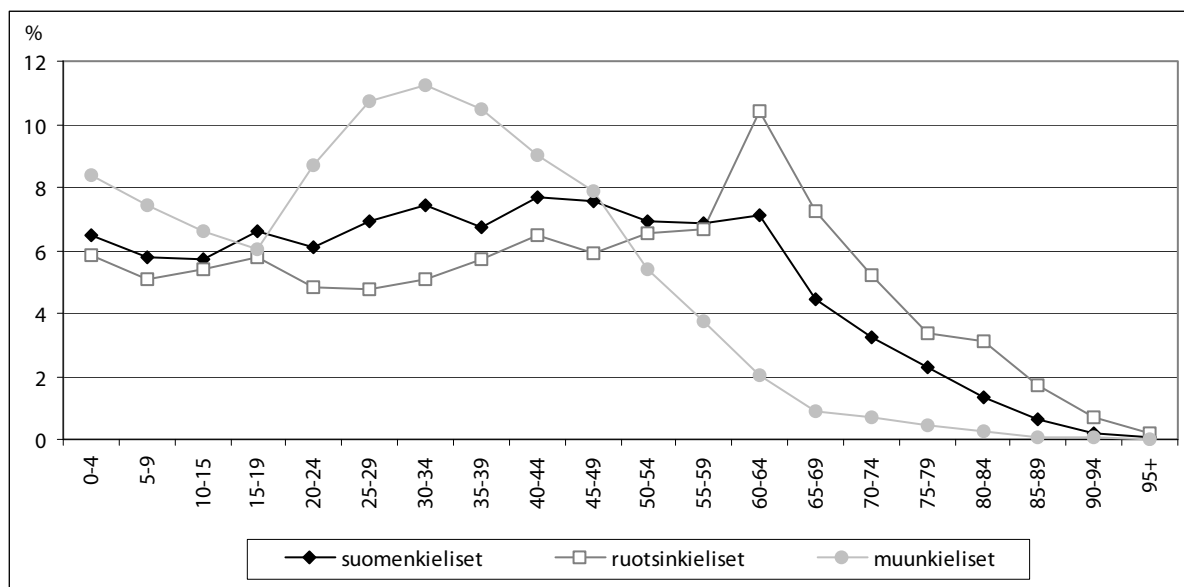
**Kuvio 4.** Ruotsin- ja muunkielisten osuudet (%) koko väestöstä Vantaalla vuosina 1990–2010

Vuonna 2010 ruotsinkielisten osuus oli suurin Kivistön suuralueella (5,9 %) ja pienin Korson (1,6 %) ja Koivukylän (2,0 %) suuralueilla. Muunkielisten osuus oli selvästi suurin Hakunilan suuralueella (14,5 %) ja pienin Kivistön suuralueella (2,5 %). Kivistö oli ainoa suuralue, jossa asui enemmän ruotsinkielisiä kuin muunkielisiä.

Viimeisten kymmenen vuoden aikana kieliryhmittymien suhteissa tapahtuneet muutokset ovat koskettaneet kaikkia suuralueita: ruotsinkielisten osuudet ovat laskeneet ja muunkielisten osuudet nousseet. Voimakkaimpia kyseiset muutokset ovat olleet Aviapoliksen suuralueella. Suomenkielisten osuus on laskenut eniten Hakunilan suuralueella, lähes 9 prosenttia.

Ruotsinkieliset ovat ikärakenteeltaan vanhempia kuin suomen- tai muunkieliset. Ruotsinkielisten ikäkäyrä tekee hyppäyksen 60–64-vuotiaissa ja tämä ikäluokka on eräänlainen vedenjakaja: sitä nuorempien viisivuotis-ikäryhmien osuudet ovat pienempiä ja sitä vanhempien ikäryhmien osuudet ovat suurempia kuin suomen- ja muunkielisillä.

Muunkieliset ovat ikärakenteeltaan selvästi nuorempi kuin suomen- tai ruotsinkieliset. Muunkielisten suurimmat ikäluokat osuvat 25–39-vuotiaisiin, joihin kuuluu joka kolmas muunkielinen. Alle 50-vuotiaiden ikäluokissa muunkielisten osuudet ovat suurempia kuin suomen- tai ruotsinkielisillä, paitsi 15–19-vuotiaissa, joiden osuus on suomenkielisillä hivenen suurempi. Yli 50-vuotiaiden ikäryhmissä muunkielisten osuudet ovat pienempiä kuin suomen- ja ruotsinkielisillä. Suomenkieliset jakaantuvat eri ikäryhmiin tasaisemmin kuin ruotsin- ja muunkieliset.



**Kuvio 5.** Suomen-, ruotsin- ja muunkielisen väestön ikäjakauma vuonna 2010

### Vieraiden kielten määrä ja yleisimmät muut kielet

Vuoden 2010 alussa Vantaalla puhuttiin äidinkielenä suomen, ruotsin ja saamen lisäksi 103 eri kieltä. Suuralueiden asukkaiden vieraiden kielten määrä vaihteli Myyrmäen 82 kielestä Kivistön 34 kieleen. Eri äidinkielen määrä on Vantaalla lisääntynyt tasaisesti. Vuonna 2000 Vantaalla puhuttiin 70 eri kieltä, josta määrä on vuosi vuodelta lisääntynyt nykyiseen 103 kieleen.

Yleisimmät kielet ovat kuitenkin pysyneet samoina koko 2000-luvun ajan. Toistaiseksi ruotsinkielen asema on ollut vahvempi kuin muiden kielten, sillä ruotsi on koko ajan ollut yleisin äidinkieli suomen jälkeen. Seuraavaksi yleisin äidinkieli on koko 2000-luvun ajan ollut venäjä, jonka jälkeen tulevat viro ja somali. Vuonna 2007 viro nousi puhutummaksi äidinkieleksi kuin somali. Viimeisten kymmenen vuoden aikana Viroa äidinkielenään puhuvien osuus on jatkuvasti kasvanut ja somalia puhuvien laskenut.

**Taulu 3.** Vantaan muunkielisen väestön 15 yleisintä äidinkieltä vuosina 2005–2010

Vuosi Äidinkieli	2005		2006		2007		2008		2009		2010	
	lkm	%	lkm	%	lkm	%	lkm	%	lkm	%	lkm	%
Muunkieliset yht.	10 777	100	11 897	100	12 799	100	14 435	100	16 387	100	17 980	100
Venäjä	2 579	23,9	2 833	23,8	3 077	24,0	3 547	24,6	3 958	24,2	4 204	23,4
Viro	1 179	10,9	1 383	11,6	1 521	11,9	1 805	12,5	2 198	13,4	2 606	14,5
Somali	1 422	13,2	1 459	12,3	1 428	11,2	1 461	10,1	1 532	9,3	1 575	8,8
Albania	667	6,2	780	6,6	835	6,5	907	6,3	1 057	6,5	1 196	6,7
Vietnam	587	5,4	647	5,4	663	5,2	713	4,9	763	4,7	807	4,5
Arabia	516	4,8	548	4,6	594	4,6	649	4,5	730	4,5	793	4,4
Englanti	409	3,8	451	3,8	513	4,0	550	3,8	626	3,8	674	3,7
Kurdi	403	3,7	472	4,0	507	4,0	537	3,7	589	3,6	648	3,6
Turkki	334	3,1	371	3,1	426	3,3	487	3,4	528	3,2	574	3,2
Kiina	283	2,6	303	2,5	316	2,5	347	2,4	384	2,3	411	2,3
Thai	201	1,9	228	1,9	258	2,0	315	2,2	367	2,2	400	2,2
Persia, Farsi	96	0,9	115	1,0	140	1,1	156	1,1	184	1,1	247	1,4
Pandzabi	138	1,3	168	1,4	179	1,4	201	1,4	217	1,3	234	1,3
Espanja	158	1,5	163	1,4	184	1,4	199	1,4	223	1,4	228	1,3
Saksa	147	1,4	150	1,3	146	1,1	152	1,1	162	1,0	173	1,0
Muu kieli	1 505	14,0	1 680	14,1	1 827	14,3	2 196	15,2	2 612	15,9	2 907	16,2
Tuntematon	153	1,4	146	1,2	185	1,4	213	1,5	257	1,6	303	1,7
Eri kielten määrä		88		89		93		98		100		103

Vuonna 2010 muunkielisistä venäjää äidinkielenään puhuvien osuus oli 23,4 prosenttia, viron 14,5 prosenttia ja somalin 8,8 prosenttia. Venäjän, viron ja somalin jälkeen yleisimmät kielet – albania, vietnam ja arabia – ovat vuodesta 2002 lähtien pysyneet samoina.

Vaikka koko Vantaalla ruotsia äidinkielenään puhuvia on enemmän kuin venäjää puhuvia, niin Koivukylän, Korson ja Hakunilan suuralueilla venäjää puhuvia on enemmän. Korson suuralueella myös viroa äidinkielenään puhuvia oli niukasti enemmän kuin ruotsia puhuvia.

Kun kielitarkastelusta jätetään suomen- ja ruotsinkieliset pois, oli venäjä muunkielisten yleisin äidinkieli kaikilla suuralueilla. Muunkielisistä venäjää äidinkielenään puhuvien osuus vaihteli Kivistön 30 prosentista Tikkurilan 18 prosenttiin. Viro oli toiseksi yleisin muunkielisten äidinkieli kaikilla muilla suuralueilla paitsi Koivukylässä, jossa se oli somali. Kolmanneksi puhutuin muunkielisten äidinkieli vaihteli suuralueiden kesken. Myyrmäessä ja Aviapoliksessa se oli somali, Tikkurilassa ja Korsossa albania, Koivukylässä viro, Hakunilassa vietnam ja Kivistössä englanti sekä thai.

**Taulu 4.** Muunkielinen väestö Vantaalla ja suuralueilla vuonna 2010 (15 yleisintä kieltä + saamen kieli)

Alue Kieli	Vantaa		Myyrmäki		Kivistö		Aviapolis		Tikkurila		Koivukylä		Korso		Hakunila	
	lkm	%	lkm	%	lkm	%	lkm	%	lkm	%	lkm	%	lkm	%	lkm	%
Muunkieliset	17 980	100	4 194	100	196	100	1 121	100	2 512	100	2 626	100	2 644	100	4 178	100
Venäjä	4 204	23,4	834	19,9	59	30,1	230	20,5	459	18,3	657	25,0	705	26,7	1 193	28,6
Viro	2 606	14,5	622	14,8	39	19,9	148	13,2	373	14,8	301	11,5	464	17,5	618	14,8
Somali	1 575	8,8	508	12,1	0	0	70	6,2	42	1,7	358	13,6	189	7,1	275	6,6
Albania	1 196	6,7	310	7,4	1	0,5	44	3,9	214	8,5	129	4,9	268	10,1	196	4,7
Vietnam	807	4,5	44	1,0	3	1,5	34	3,0	150	6,0	122	4,6	127	4,8	296	7,1
Arabia	793	4,4	193	4,6	5	2,6	44	3,9	109	4,3	114	4,3	86	3,3	205	4,9
Englanti	674	3,7	183	4,4	13	6,6	66	5,9	105	4,2	127	4,8	79	3,0	87	2,1
Kurdi	648	3,6	161	3,8	5	2,6	33	2,9	103	4,1	38	1,4	64	2,4	213	5,1
Turkki	574	3,2	168	4,0	4	2,0	47	4,2	98	3,9	39	1,5	52	2,0	150	3,6
Kiina	411	2,3	50	1,2	4	2,0	44	3,9	114	4,5	64	2,4	42	1,6	83	2,0
Thai	400	2,2	83	2,0	13	6,6	44	3,9	92	3,7	46	1,8	68	2,6	47	1,1
Persia, Farsi	247	1,4	85	2,0	0	0	8	0,7	26	1,0	34	1,3	38	1,4	50	1,2
Pandzabi	234	1,3	48	1,1	1	0,5	20	1,8	45	1,8	42	1,6	12	0,5	64	1,5
Espanja	228	1,3	68	1,6	3	1,5	21	1,9	40	1,6	27	1,0	31	1,2	29	0,7
Saksa	173	1,0	52	1,2	8	4,1	15	1,3	23	0,9	18	0,7	27	1,0	28	0,7
Saame	11	0,1	4	0,1	0	0	0	0,0	2	0,1	0	0,0	1	0,0	3	0,1
Muu kieli	2 896	16,1	713	17,0	33	16,8	243	21,7	465	18,5	466	17,7	337	12,7	580	13,9
Tuntematon	303	1,7	68	1,6	5	2,6	10	0,9	52	2,1	44	1,7	54	2,0	61	1,5

### 3.5 Ulkomaalaistaustaiset

Ulkomaan kansalaiset ovat Suomessa pysyvästi asuvia henkilöitä, jotka eivät ole Suomen kansalaisia. Ulkomaalaistaustaisten ryhmä on edellistä ryhmää suurempi, sillä siihen sisältyvät ulkomaan kansalaisten lisäksi ulkomailla syntyneet Suomen kansalaiset. Näin saadaan parempi käsitys varsinaisesta ulkomaalaistaustaisuudesta, kun luvussa ovat mukana myös pitkään Suomessa asuneet, jo Suomen kansalaisuuden saaneet henkilöt.

Vantaalla asui vuoden 2010 alussa 18 129 ulkomaalaistaustaista, mikä oli 9,2 prosenttia koko Vantaan väestöstä. Ulkomaan kansalaisten määrä oli luonnollisesti hieman pienempi, 11 919 henkilöä (6,0 %). Ulkomaalaistaustaisten määrä ja osuus väestöstä on kasvanut Vantaalla koko 2000-luvun ajan. Hakunilan suuralueella ulkomaalaistaustaisten osuus oli vuoden 2010 alussa suurin (14 %) ja Kivistön suuralueella pienin (3,4 %).

**Taulu 5.** Ulkomaalaistaustaisten määrä ja osuus alueen väestöstä vuosina 2005–2010

Vuosi Alue	2005		2006		2007		2008		2009		2010	
	lkm	%	lkm	%	lkm	%	lkm	%	lkm	%	lkm	%
Vantaa	11 767	6,3	12 767	6,8	13 598	7,2	15 026	7,8	16 696	8,5	18 129	9,2
1 Myyrmäen suuralue	2 730	5,5	2 982	6,0	3 153	6,3	3 497	6,9	3 827	7,6	4 203	8,2
2 Kivistön suuralue	166	2,4	169	2,4	198	2,7	212	2,9	240	3,1	266	3,4
3 Aviapoliksen suuralue	601	5,6	745	6,0	822	6,2	889	6,3	1 093	7,3	1 191	7,6
4 Tikkurilan suuralue	1 865	5,1	1 967	5,4	1 994	5,5	2 151	5,9	2 374	6,4	2 585	7,0
5 Koivukylän suuralue	1 691	7,2	1 785	7,6	1 921	8,0	2 142	8,8	2 420	9,8	2 564	10,3
6 Korson suuralue	1 743	6,6	1 881	7,0	2 033	7,4	2 276	8,1	2 536	8,9	2 725	9,4
7 Hakunilan suuralue	2 616	9,3	2 846	10,1	3 109	11	3 428	12	3 711	13	4 040	14,0

Vantaan ulkomaalaistaustaisista kolme viidesosaa on tullut Euroopasta. Runsas viidennes ulkomaalaistaustaisista on tullut Aasiasta ja useampi kuin joka kymmenes Afrikasta. Amerikoista saapuneiden osuus on vain muutaman prosentin. Euroopasta tulleista puolet on muuttanut Vantaalle toisesta EU-maasta ja puolet muualta Euroopasta. EU-alueelta muuttaneista yli puolet on tullut Virosta ja lähes viidesosa Ruotsista. Muualta Euroopasta tulleista venäläisten osuus oli 43 prosenttia.

Kaikille suuralueille oli muuttanut eniten asukkaita Euroopasta, mutta osuus oli selvästi suurin Kivistössä (74 %). Kivistön ja Aviapoliksen suuralueilla toisesta EU-maasta muuttaneiden osuus oli keskimääräistä suurempi ja muualta Euroopasta muuttaneiden osuus keskimääräistä pienempi, kun Hakunilassa tilanne oli päinvastainen.

**Taulu 6.** Vantaan ulkomaalaistaustainen väestö kansalaisuuden / syntymämaan mukaan vuonna 2010

Alue Maaryhmä	Vantaa		Myyrmäki		Kivistö		Aviapolis		Tikkurila		Koivukylä		Korso		Hakunila	
	lkm	%	lkm	%	lkm	%	lkm	%	lkm	%	lkm	%	lkm	%	lkm	%
Ulkomaat yhteensä	18 129	100	4 203	100	266	100	1 191	100	2 585	100	2 564	100	2 725	100	4 040	100
Eurooppa	10 856	59,9	2 516	59,9	196	73,7	695	58,4	1 512	58,5	1 454	56,7	1 791	65,7	2 441	60,4
josta EU-maat	5 389	49,6	1 291	51,3	114	58,2	425	61,2	829	54,8	684	47,0	858	47,9	1 049	43,0
josta muu Eurooppa	5 467	50,4	1 225	48,7	82	41,8	270	38,8	683	45,2	770	53,0	933	52,1	1 392	57,0
Afrikka	2 287	12,6	624	14,8	14	5,3	102	8,6	229	8,9	442	17,2	313	11,5	411	10,2
Pohjois-Amerikka	254	1,4	60	1,4	5	1,9	41	3,4	61	2,4	29	1,1	29	1,1	26	0,6
Latinalainen Amerikka	212	1,2	68	1,6	1	0,4	22	1,8	34	1,3	23	0,9	30	1,1	31	0,8
Aasia	4 156	22,9	846	20,1	45	16,9	305	25,6	680	26,3	576	22,5	510	18,7	1 060	26,2
Oseania	52	0,3	12	0,3	1	0,4	3	0,3	13	0,5	8	0,3	4	0,1	5	0,1
Valtioton/tuntematon	312	1,7	77	1,8	4	1,5	23	1,9	56	2,2	32	1,2	48	1,8	66	1,6

Ulkomaalaistaustaisten ikäjakauma on erilainen kuin koko väestön ikäjakauma. Kaikista vantaalaisista 16–44-vuotiaita oli 41 prosenttia, kun ulkomaalaistaustaisista heitä oli 60 prosenttia. Vanhemmissa ikäluokissa tilanne oli toinen. Yli 64-vuotiaita oli koko Vantaan väestöstä 11,5 prosenttia ja ulkomaalaistaustaisista vain 4 prosenttia. Tilanne ei muutu, vaikka vantaalaisten ikäjakaumaa vertailisi erikseen eri alueilta tulleiden ikäjakaumaan: muualta tulleiden ikäjakauma on nuorempi lähtömaasta riippumatta (katso maaryhmittymät taulusta 6.).

### 3.6 Suomen kansalaisuuden saaneet

Suomen kansalaisuuden saaneiden määrä on vaihdellut vuodesta toiseen 2000-luvulla. Kansalaisuuden saaneiden määrä nousi huippulukemiin vuonna 2004, jolloin peräti 612 Vantaalla asuvaa ulkomaalaista sai Suomen kansalaisuuden. Vuonna 2001 kansalaisuuksia saaneita oli vähiten, 242 henkilöä. Vuonna 2009 Suomen kansalaisuus myönnettiin 335 vantaalaiselle, joista 21 prosenttia oli venäläisiä, 17 prosenttia somaleja ja 13 prosenttia Serbian ja Montenegron kansalaisia<sup>3</sup>.

Vuodesta 2003 venäläiset ovat olleet suurin Suomen kansalaisuuden saanut ryhmä. Vuodesta 2005 toiseksi eniten Suomen kansalaisuuksia on myönnetty somaleille ja kolmanneksi eniten Serbian ja Montenegron kansalaisille. Useiden viime vuosien ajan neljäntenä listalla ovat olleet virolaiset, mutta vuonna 2009 neljänneksi eniten kansalaisuuksia myönnettiin turkkilaisille.

Vuonna 2009 Suomen kansalaisuuden saaneissa oli 47 eri kansalaisuuden edustajaa, mikä on yhden enemmän kuin edellisellä vuonna. Koko 2000-luvulla yhteensä 84:n eri kansalaisuuden edustajaa on saanut Suomen kansalaisuuden.

**Taulu 7.** Suomen kansalaisuuden saaneet edellisen kansalaisuuden mukaan vuosina 2005–2009. Tauluun on otettu mukaan 10 yleisintä edellistä kansalaisuutta vuonna 2009.

Vuosi	2005		2006		2007		2008		2009	
	lkm	%	lkm	%	lkm	%	lkm	%	lkm	%
Yhteensä	432	100,0	378	100,0	416	100,0	583	100,0	335	100,0
Venäjä	98	22,7	89	23,5	100	24,0	158	27,1	70	20,9
Somalia	84	19,4	55	14,6	85	20,4	92	15,8	56	16,7
Serbia ja Montenegro	78	18,1	48	12,7	53	12,7	71	12,2	42	12,5
Turkki	11	2,5	14	3,7	12	2,9	18	3,1	16	4,8
Viro	22	5,1	22	5,8	28	6,7	36	6,2	14	4,2
Afganistan	2	0,5	8	2,1	4	1,0	4	0,7	13	3,9
Irak	13	3,0	38	10,1	20	4,8	20	3,4	11	3,3
Vietnam	12	2,8	3	0,8	19	4,6	21	3,6	9	2,7
Kroatia	2	0,5	7	1,9	4	1,0	5	0,9	8	2,4
Sudan	-	-	-	-	-	-	-	-	8	2,4
Muut	94	21,8	88	23,3	84	20,2	145	24,9	81	24,2
Valtioton	12	2,8	2	0,5	5	1,2	8	1,4	5	1,5
Tuntematon	4	0,9	4	1,1	2	0,5	5	0,9	2	0,6

<sup>3</sup> Serbiasta ja Montenegrosta tuli itsenäisiä valtioita vuonna 2006, mutta itsenäistyminen näkyy tilastoissa viiveellä. Vuonna 2007 kolme, vuonna 2008 kuusi ja vuonna 2009 neljä Serbian kansalaista sai Suomen kansalaisuuden, kun taas montenegrolaisista ei saanut yksikään. Valtaosa Suomen kansalaisuuden saaneista on siis tilastoitu Serbian ja Montenegron kansalaisiksi, minkä vuoksi liittovaltio tulee näkyämään tilastoissa vielä pitkään. Tilanne on sama kaikissa muissakin valtioissa, jotka joko itsenäistyvät tai liittyvät osaksi toista valtiota.

### 3.7 Syntymäpaikka

Puolet vantaalaisista on syntynyt pääkaupunkiseudulla. Syntyperäisten vantaalaisten osuus on hitaasti kasvanut: vuonna 2000 syntyperäisiä vantaalaisia oli runsaat 46 600 (26,4 %) ja vuoden 2010 alussa lähes 54 000 (27,3 %). Helsingissä syntyneiden osuus on määrällisesti kasvanut, mutta suhteellisesti osuus on jo vuosia pysynyt noin 21 prosentissa. Espoossa syntyneitä on vain muutama prosenti väestöstä.

Viitisen prosenttia Vantaan väestöstä on syntynyt pääkaupunkiseudun ulkopuolisella Uudellamaalla tai Itä-Uudellamaalla. Näistä henkilöistä suurin osa on syntynyt Helsingin seudulla<sup>4</sup>. Muualla Suomessa syntyneistä suurimmat ryhmät olivat pohjoissavolaiset (3,6 %) ja pohjoiskarjalaiset (3,5 %). Kummankin ryhmän osuudet ovat suhteellisesti hieman pienentyneet.

Ulkomailla syntyneiden vantaalaisten osuus on kasvanut selvästi eniten. Vuonna 2000 ulkomailla syntyneitä asui Vantaalla lähes 7 500 (4,2 %), vuonna 2009 lähes 15 500 (7,9 %) ja vuoden 2010 alussa lähes 16 800 (8,5 %). Ulkomailla syntyneet olivatkin kolmanneksi suurin ryhmä Vantaalla ja Helsingissä syntyneiden jälkeen, kun syntymäpaikka ryhmitellään taulun 8. mukaisesti.

**Taulu 8.** Vantaan väestö syntymäpaikan mukaan vuosina 2006–2010

Vuosi Syntymäpaikka	2006		2007		2008		2009		2010	
	lkm	%	lkm	%	lkm	%	lkm	%	lkm	%
Yhteensä	187 281	100	189 711	100	192 522	100	195 397	100	197 636	100
Vantaa	50 684	27,1	51 330	27,1	52 035	27,0	53 089	27,2	53 958	27,3
Muu pk-seutu	44 233	23,6	44 811	23,6	45 282	23,5	45 600	23,3	45 937	23,2
Helsinki	39 603	21,1	40 041	21,1	40 412	21,0	40 646	20,8	40 864	20,7
Espoo	4 531	2,4	4 669	2,5	4 761	2,5	4 843	2,5	4 963	2,5
Muu Helsingin seutu <sup>4</sup>	6 590	3,5	6 726	3,5	6 793	3,5	6 888	3,5	6 885	3,5
Muu Uusimaa	1 815	1,0	1 824	1,0	1 843	1,0	1 856	0,9	1 873	0,9
Muu Itä-Uusimaa	1 393	0,7	1 411	0,7	1 422	0,7	1 395	0,7	1 385	0,7
Varsinais-Suomi	3 697	2,0	3 739	2,0	3 767	2,0	3 828	2,0	3 852	1,9
Satakunta	2 799	1,5	2 799	1,5	2 828	1,5	2 838	1,5	2 868	1,5
Kanta-Häme	3 401	1,8	3 365	1,8	3 369	1,7	3 365	1,7	3 337	1,7
Pirkanmaa	5 295	2,8	5 311	2,8	5 387	2,8	5 376	2,8	5 330	2,7
Päijät-Häme	3 586	1,9	3 616	1,9	3 658	1,9	3 658	1,9	3 661	1,9
Kymenlaakso	3 800	2,0	3 863	2,0	3 953	2,1	3 948	2,0	3 923	2,0
Etelä-Karjala	3 476	1,9	3 494	1,8	3 494	1,8	3 494	1,8	3 458	1,7
Etelä-Savo	5 313	2,8	5 323	2,8	5 357	2,8	5 327	2,7	5 289	2,7
Pohjois-Savo	7 202	3,8	7 198	3,8	7 147	3,7	7 086	3,6	7 033	3,6
Pohjois-Karjala	7 199	3,8	7 171	3,8	7 123	3,7	7 039	3,6	6 909	3,5
Keski-Suomi	5 095	2,7	5 213	2,7	5 202	2,7	5 225	2,7	5 220	2,6
Etelä-Pohjanmaa	3 934	2,1	3 949	2,1	3 950	2,1	3 926	2,0	3 898	2,0
Pohjanmaa	1 230	0,7	1 214	0,6	1 240	0,6	1 284	0,7	1 286	0,7
Keski-Pohjanmaa	1 036	0,6	1 049	0,6	1 049	0,5	1 040	0,5	1 004	0,5
Pohjois-Pohjanmaa	5 526	3,0	5 533	2,9	5 556	2,9	5 559	2,8	5 620	2,8
Kainuu	2 404	1,3	2 427	1,3	2 406	1,2	2 401	1,2	2 409	1,2
Lappi	3 168	1,7	3 240	1,7	3 279	1,7	3 280	1,7	3 274	1,7
Ahvenanmaa	19	0,0	22	0,0	25	0,0	25	0,0	25	0,0
Luovutettu alue	2 718	1,5	2 619	1,4	2 502	1,3	2 402	1,2	2 404	1,2
Ulkomaat	11 668	6,2	12 464	6,6	13 855	7,2	15 468	7,9	16 798	8,5

<sup>4</sup> Kirkkonummi, Vihti, Nurmijärvi, Tuusula, Kerava, Järvenpää, Hyvinkää, Sipoo, Mäntsälä ja Pornainen

### 3.8 Uskonto

Vuoden 2010 alussa valtaosa vantaalaisista (70 %) oli Suomen evankelisluterilaisen kirkon jäseniä. Ortodoksiseen seurakuntaan tai muihin uskonnollisiin yhdyskuntiin kuuluvia<sup>5</sup> oli melko vähän, yhteensä kolmisen prosenttia. Uskonnollisiin yhdyskuntiin kuulumattomia oli väestöstä jo useampi kuin joka neljäs.

Suomen evankelisluterilaiseen kirkkoon kuuluvien ja uskonnollisiin yhdyskuntaan kuulumattomien osuudet vaihtelevat jonkin verran iän mukaan. Uskonnollisiin yhdyskuntiin kuulumattomien osuus oli suurimmillaan 20–64-vuotiaissa (30 %), kun Suomen evankelisluterilaiseen kirkkoon kuuluvien osuus oli kyseisessä ikäryhmässä alhaisimmillaan (67 %).

Suomen evankelisluterilaiseen kirkkoon kuuluvien osuus on laskenut tasaisesti 2000-luvulla, kun taas uskonnollisiin yhdyskuntiin kuulumattomien osuus on kasvanut. Vuonna 2000 uskonnollisiin yhdyskuntiin kuului 20,2 prosenttia vantaalaisista, kun vuonna 2010 kuului 26,5 prosenttia. Myös muihin uskonnollisiin yhdyskuntiin (kuin Suomen evankelisluterilaiseen kirkkoon tai ortodoksiseen kirkkokuntaan) kuuluvien osuus on viimeisten kymmenen vuoden aikana tasaisesti kasvanut.

**Taulu 9.** Vantaan väestö uskonnollisen yhdyskunnan mukaan vuosina 2006–2010

Vuosi	2006		2007		2008		2009		2010	
	lkm	%	lkm	%	lkm	%	lkm	%	lkm	%
Yhteensä	187 281	100	189 711	100	192 522	100	195 397	100	197 636	100
Suomen ev.lut. kirkko	139 805	74,6	140 189	73,9	140 294	72,9	139 424	71,4	138 931	70,3
Suomen ortod. kirkkokunta	2 434	1,3	2 487	1,3	2 611	1,4	2 596	1,3	2 610	1,3
Muu uskonnoll. yhdyskunta <sup>5</sup>	2 939	1,6	3 012	1,6	3 168	1,6	3 432	1,8	3 722	1,9
Usk. yhdysk. kuulumattomat	42 103	22,5	44 023	23,2	46 449	24,1	49 945	25,6	52 373	26,5

<sup>5</sup> Tähän ryhmään kuuluivat muun muassa Jehovan todistajat, Suomen vapaakirkko, katolinen kirkko, adventtikirkot, Myöhempien Aikojen Pyhien Jeesuksen Kristuksen Kirkko, metodistikirkko, baptistiyhdyskunnat sekä juutalais- ja islamilaisseurakunnat.



## 4 VÄESTÖNMUUTOKSET

### 4.1 Syntyneet

1990-luvun alkupuolella Vantaalla näki vuosittain päivänvalon yli 2 500 vauvaa, mutta sen jälkeen syntyneiden määrä hieman laski. Samoihin lukemiin päästiin uudelleen vasta vuonna 2003, jonka jälkeen vauvoja on syntynyt joka vuosi vähintään 2 500. Viime vuosina syntyvyys on kasvanut entisestään ja vuonna 2009 Vantaalla syntyi 2 721 vauvaa, joista hieman yli puolet oli poikia.

Vuonna 2009 vantaalaiset synnyttivät eniten vauvoja 30. ikävuoden molemmin puolin. 25–29-vuotiaat naiset (31 %) synnyttivät lähes yhtä paljon lapsia kuin 30–34-vuotiaat (34 %). Alle 20- ja yli 40-vuotiaita äitejä oli kumpiakin muutaman prosentin verran.

Vuoden 2009 aikana syntyneistä vauvoista 88 prosenttia oli suomenkielisiä, 10 prosenttia muunkielisiä ja loput pari prosenttia ruotsinkielisiä. Synnyttäneistä naisista 61 prosenttia oli naimisissa.

#### *Syntyneet suuralueittain*

Vuonna 2009 vauvoja syntyi eniten Myyrmäen suuralueella (662 vauvaa) ja vähiten Kivistön suuralueella (97 vauvaa). Äitien iät vaihtelivat jonkin verran suuralueittain. Kivistössä tuoreet äidit olivat vanhempia kuin muilla alueilla. Kivistön äideistä vain runsas neljännes oli iältään alle 30-vuotias, kun monilla muilla suuralueilla oli puolet. Tikkurilassa ja Koivukylässä lapsia syntyi eniten 25–29-vuotiaille, kun muilla suuralueilla (Myyrmäkeä lukuun ottamatta) syntyi 30–34-vuotiaille. Myyrmäessä molempien ikäryhmien äidit saivat lähes yhtä paljon lapsia.

Hakunilan suuralueelle vuonna 2009 syntyneistä vauvoista 16 prosenttia oli muun kuin suomen- tai ruotsinkielisiä, kun taas Kivistössä muunkielisten vauvojen osuus oli 3 prosenttia. Avioliittoon syntyneiden vauvojen osuus oli korkein Kivistön suuralueella.

**Taulu 10.** Vantaan suuralueilla vuonna 2009 elävänä syntyneet lapsen sukupuolen, äidin iän, kielen ja avioisuuden (=avioliittoon syntyneet) mukaan

Alue	Syntyneitä	joista poikia	Äidin ikä						Äidinkieli			Avioliittolaiset
			-19	20-24	25-29	30-34	35-39	40+	Suomi	Ruotsi	Muu	
Vantaa	2 721	50,5	2,2	14,8	30,8	33,6	14,7	3,9	87,5	2,2	10,3	61,1
1 Myyrmäki	662	52,4	2,3	14,8	33,2	32,0	14,2	3,5	87,0	2,3	10,7	59,7
2 Kivistö	97	45,4	1,0	8,2	17,5	46,4	19,6	7,2	94,8	2,1	3,1	71,1
3 Aviapolis	365	50,4	1,1	14,0	31,5	37,3	12,9	3,3	92,1	3,6	4,4	63,0
4 Tikkurila	452	51,1	1,1	15,0	35,6	30,3	12,8	5,1	90,5	2,4	7,1	59,1
5 Koivukylä	330	47,3	3,6	14,8	33,3	27,6	16,1	4,5	86,1	0,9	13,0	61,5
6 Korso	411	49,4	2,9	14,1	25,5	37,0	17,8	2,7	87,1	1,5	11,4	62,0
7 Hakunila	392	51,8	2,8	17,1	27,8	34,9	13,8	3,6	81,4	2,3	16,3	59,9

## 4.2 Kuolleet

Vantaalla on viime vuosina (vuotta 2008 lukuun ottamatta) kuollut vuosittain yli 1 000 ihmistä. Vuonna 2009 kuolleiden määrä, 1 096 vantaalaista, oli suurempi kuin koskaan aiemmin. Pitkällä aikavälillä tarkasteltuna kuolleiden määrä on kasvanut sitä mukaa, kun väkilukin on kasvanut. Koko 2000-luvun ajan Vantaalla on vuosittain kuollut 0,5–0,6 prosenttia väestöstä.

Vuonna 2009 kuolleista runsas puolet oli vähintään 70-vuotiaita ja vajaa kolmannes 50–69-vuotiaita. Alle 30-vuotiaana kuolleita oli vain muutaman prosentin verran. Kuolleiden keski-ikä on hieman noussut 1990-luvun alusta. Kuolleista 54 prosenttia oli miehiä vuonna 2009.

**Taulu 11.** Kuolleet iän mukaan vuosina 1990–2009

Vuosi	Kuolleita		Ikä, vuotta (%)					
	lkm	%	0	1-14	15-29	30-49	50-69	70+
1990	878	100	2,1	0,7	5,0	15,8	28,4	48,1
1991	851	100	2,0	0,7	3,8	17,3	28,4	47,8
1992	808	100	1,6	0,1	4,7	13,2	27,7	52,6
1993	924	100	1,4	0,6	2,7	13,0	30,5	51,7
1994	865	100	1,6	0,3	2,7	14,6	27,9	52,9
1995	826	100	1,2	0,4	2,2	15,9	29,7	50,7
1996	872	100	0,9	0,3	3,0	12,6	29,5	53,7
1997	936	100	0,2	0,6	2,1	12,2	31,1	53,7
1998	913	100	0,8	0,7	2,2	11,3	29,7	55,4
1999	964	100	0,9	0,6	2,1	11,5	32,1	52,8
2000	968	100	1,3	0,7	2,4	11,8	30,9	52,9
2001	957	100	0,7	0,4	2,4	8,9	31,1	56,4
2002	998	100	0,6	0,8	2,9	9,3	31,3	55,1
2003	1 026	100	0,5	0,1	1,7	7,2	32,4	58,2
2004	1 028	100	0,6	0,5	1,7	9,8	34,5	52,9
2005	1 055	100	0,8	1,0	1,7	10,1	31,6	54,8
2006	1 014	100	0,8	0,5	2,0	9,3	34,1	53,4
2007	1 077	100	0,3	0,4	1,7	8,4	31,9	57,4
2008	994	100	0,5	0,3	1,6	7,7	34,4	55,4
2009	1 096	100	0,5	0,5	1,7	9,1	30,7	57,6

## 4.3 Muuttoliike

Muuttoliike jakaantuu sisäiseen ja ulkoiseen muuttoon. Sisäinen muuttoliike koostuu henkilöistä, jotka vaihtavat asuinpaikkaa Vantaan sisällä. Ulkoinen muuttoliike puolestaan käsittää Vantaalle ja Vantaalta muuttaneet eli kunnan rajan ylittävät muutot.

### *Muuttoliike koko Vantaalla*

Vantaa sai vuonna 2009 muuttovoittoa 499 henkilöä. Valtaosa muuttovoitosta tuli kahdelta alueelta: Helsingistä ja ulkomailta. Helsingistä muutti 1 132 ihmistä enemmän Vantaalle kuin Vantaalta muutti Helsinkiin. Ulkomailta muuttovoittoa kertyi puolestaan 702 henkeä.

Vantaan muuttoliike on jo vuosien ajan pysynyt positiivisena juuri Helsingistä ja ulkomailta suuntautuneen muuttoliikkeen ansiosta. Viime vuosina etenkin ulkomailta muuttaneiden määrä on kasvanut. Vuosina 2007 ja 2009 Vantaalle on muuttanut ulkomailta yli 700 henkeä enemmän, ja vuonna 2008 peräti yli 900 henkeä enemmän, kuin Vantaalta on muuttanut ulkomaille.

Eniten Vantaa menetti vuonna 2009 väestöään muulle Helsingin seudulle (Kirkkonummi, Vihti, Nurmijärvi, Tuusula, Kerava, Järvenpää, Hyvinkää, Sipoo, Mäntsälä ja Pornainen). Kyseisiin kuntiin muutti vantaalaisia 1 332 enemmän kuin näiden kuntien asukkaita muutti Vantaalle. Vantaa kärsi muuttotappiota myös muun Uudenmaan kanssa, yhteensä 190 hengen verran.

Vantaan saama muuttovoitto perustui pitkälti 16–29-vuotiaisiin (+676 henkeä), mutta myös 30–44-vuotiaissa oli selvästi enemmän (+205) tulomuuttajia kuin lähtömuuttajia. Eniten Vantaa menetti 45–64-vuotiaita (-258), mutta myös 0–6-vuotiaita (-116).

## Muuttoliike suuralueilla

Hakunilan ja Tikkurilan suuralueita lukuun ottamatta kaikkien muiden suuralueiden muuttotaseet jäivät positiivisiksi (sisältää sekä sisäisen että ulkoisen muuton). Eniten väestölisäystä muuttoliikkeen ansiosta sai Aviapoliksen suuralue, 234 henkeä, ja toiseksi eniten väki lisääntyi Myyrmäessä (+87). Suurimmat väestötappiot kärsivät Hakunilan (-158) ja Tikkurilan (-112) suuralueet.

Kun suuralueiden muuttoliikettä tarkastellaan iän mukaan, niin Aviapoliksen, Tikkurilan ja Myyrmäen suuralueet saivat muuttovoittoa etenkin 16–29-vuotiaista. Muilla suuralueilla muuttovoitto oli suurinta 30–44-vuotiaiden ikäryhmässä, mutta erot muihin ikäluokkiin eivät olleet kovin isoja. Aviapolis menetti etenkin alle 16-vuotiaita, kun taas Korso ja Koivukylä menettivät yli 45-vuotiaita. Myyrmäen väestönmenetykset kohdistuivat sekä kaikkein nuorimpaan että vanhimpaan väestöön. Hakunilan muuttotase jäi positiiviseksi ainoastaan 30–44-vuotiaiden ja Tikkurilan 16–29-vuotiaiden ikäryhmässä.

**Taulu 12.** Ulkoinen ja sisäinen muuttoliike sekä sisäinen muuttoliike muuttosuunnan mukaan suuralueittain vuonna 2009

	tulomuutto lähtömuutto nettomuutto	(t) (l) (n)	Muutto- liike yht.	Ulkoinen muutto- liike	Sisäinen muutto- liike	Sisäinen muuttoliike suuralueittain							
						Myyr- mäki	Kivistö	Avia- polis	Tikku- rila	Koivu- kylä	Korso	Haku- nila	Muut
Vantaa	t		34 946	14 694	20 252	4 836	384	1 834	4 050	2 735	2 824	2 604	985
	l		34 447	14 195	20 252	4 534	458	1 797	3 794	2 650	2 924	2 284	1 811
	n		499	499	0	302	-74	37	256	85	-100	320	-826
1 Myyrmäen suuralue	t		8 591	4 057	4 534	3 393	143	192	169	103	138	130	266
	l		8 504	3 668	4 836	3 393	186	261	176	123	135	108	454
	n		87	389	-302	0	-43	-69	-7	-20	3	22	-188
2 Kivistön suuralue	t		810	352	458	186	123	30	28	19	17	22	33
	l		742	358	384	143	123	15	20	15	9	14	45
	n		68	-6	74	43	0	15	8	4	8	8	-12
3 Aviapoliksen suuralue	t		3 389	1 592	1 797	261	15	1 010	249	82	63	74	43
	l		3 155	1 321	1 834	192	30	1 010	225	94	106	55	122
	n		234	271	-37	69	-15	0	24	-12	-43	19	-79
4 Tikkurilan suuralue	t		6 579	2 785	3 794	176	20	225	2 063	539	310	283	178
	l		6 691	2 641	4 050	169	28	249	2 063	618	339	247	337
	n		-112	144	-256	7	-8	-24	0	-79	-29	36	-159
5 Koivukylän suuralue	t		4 439	1 789	2 650	123	15	94	618	1 140	304	170	186
	l		4 392	1 657	2 735	103	19	82	539	1 140	409	143	300
	n		47	132	-85	20	-4	12	79	0	-105	27	-114
6 Korson suuralue	t		4 748	1 824	2 924	135	9	106	339	409	1 566	198	162
	l		4 743	1 919	2 824	138	17	63	310	304	1 566	146	280
	n		5	-95	100	-3	-8	43	29	105	0	52	-118
7 Hakunilan suuralue	t		4 387	2 103	2 284	108	14	55	247	143	146	1 454	117
	l		4 545	1 941	2 604	130	22	74	283	170	198	1 454	273
	n		-158	162	-320	-22	-8	-19	-36	-27	-52	0	-156

Suuralueet jakaantuivat kahteen ryhmään, kun muuttoliikkeen tarkastelu eriytetään Vantaan sisäiseen ja Vantaan rajojen ulkopuoliseen muuttoon. Kivistön ja Korson suuralueiden sisäinen muuttoliike jäi positiiviseksi ja ulkoinen muuttoliike negatiiviseksi, kun muilla suuralueilla tilanne oli päinvastainen.

Vuonna 2009 joka kymmenes vantaalainen muutti toiseen asuntoon Vantaalla. Kaupungin sisällä muuttaneista 53 prosenttia muutti samalle suuralueelle, jossa heidän edellinenkin kotinsa sijaitsi. Näistä muuttajista hieman yli puolet oli edellistään paikkauskollisempia, koska he olivat löytäneet uuden asuntonsa samasta kaupunginosasta, jossa heidän edellinen kotinsa sijaitsi.

Suuralueiden välillä oli suuria eroja "paikkauskollisuudessa" eli siinä, muuttiko samalle suuralueelle, jossa oli ennenkin asunut. Myyrmäen suuralueen muuttajista 75 prosenttia löysi myös uuden asuntonsa Myyrmäen suuralueelta, kun Kivistön suuralueella vastaava osuus oli 27 prosenttia. Muilla suuralueilla osuus vaihteli 43–64 prosentin välillä.

Vuonna 2009 Hakunilan suuralue kärsi muuttotappiota kaikkien suuralueiden kanssa, kun Kivistö sai muuttovoittoa kaikilta suuralueilta. Lukumääräisesti suurimman yksittäisen suuralueiden välisen väestönmenetyksen koki Koivukylä, josta muutti 105 henkilöä enemmän Korsoon kuin Korsosta muutti Koivukylään.

#### 4.4 Kokonaisväestönmuutos

Kun vuosittain elävänä syntyneistä vähennetään samana vuonna kuolleiden määrä, saadaan syntyneiden enemmitys -luku. Luonnollisella väestönkasvulla tarkoitetaan tilannetta, jossa syntyneitä on enemmän kuin kuolleita, minkä johdosta alueen väestömäärä kasvaa. Syntyneiden ja kuolleiden lisäksi alueen kokonaisväestönmuutokseen vaikuttaa muuttoliike.

Kun otetaan huomioon sekä luonnolliset väestönmuutokset että muuttoliike, niin Vantaan väestö lisääntyi 2 124 hengellä vuonna 2009. Väestönlisäyksestä syntyneiden enemmyyden osuus oli 76,5 prosenttia (1 625 henkeä) ja nettomuuton 23,5 prosenttia (499 henkeä).

**Taulu 13.** Vantaan väestönmuutokset vuosina 1990–2009

Vuosi	Luonnolliset väestönmuutokset					Muuttoliike			
	Väestön- lisäys lkm	Synty- neet	Kuol- leet	Synty- neiden enemmitys	Synt.enemm. osuus väestön- lisäyksestä %	Kuntaan muutta- neet	Kunnasta muutta- neet	Netto- muutto	Nettomuuton osuus väestön- lisäyksestä %
1990	2 623	2 554	878	1 676	63,9	10 067	9 120	947	36,1
1991	2 341	2 586	851	1 735	74,1	10 022	9 416	606	25,9
1992	1 904	2 682	808	1 874	98,4	9 963	9 933	30	1,6
1993	1 876	2 561	924	1 637	87,3	10 737	10 498	239	12,7
1994	3 204	2 662	865	1 797	56,1	11 890	10 483	1 407	43,9
1995	2 030	2 562	826	1 736	85,5	10 295	10 001	294	14,5
1996	2 241	2 445	872	1 573	70,2	11 426	10 758	668	29,8
1997	2 505	2 488	936	1 552	62,0	11 494	10 541	953	38,0
1998	2 493	2 371	913	1 458	58,5	12 464	11 429	1 035	41,5
1999	2 469	2 448	964	1 484	60,1	12 919	11 934	985	39,9
2000	2 107	2 467	968	1 499	71,1	12 867	12 259	608	28,9
2001	1 360	2 363	957	1 406	103,4	13 824	13 870	-46	-3,4
2002	2 042	2 460	998	1 462	71,6	13 823	13 243	580	28,4
2003	2 151	2 531	1 026	1 505	70,0	14 162	13 516	646	30,0
2004	1 397	2 615	1 028	1 587	113,6	13 806	13 996	-190	-13,6
2005	1 826	2 541	1 055	1 486	81,4	14 653	14 313	340	18,6
2006	2 401	2 673	1 014	1 659	69,1	14 449	13 707	742	30,9
2007	2 745	2 611	1 077	1 534	55,9	14 746	13 535	1 211	44,1
2008	2 817	2 766	994	1 772	62,9	14 168	13 123	1 045	37,1
2009	2 124	2 721	1 096	1 625	76,5	14 694	14 195	499	23,5

Vantaan väestö on vuosikymmenten ajan enemmän kasvanut syntyneiden kuin muuttoliikkeen ansios-  
ta. Vuodesta 1990 lähtien nettomuuton osuus väestönlisäyksestä on korkeimmillaan ollut 44 prosenttia.  
Vuosina 2001 ja 2004 väestö kasvoi pelkästään syntyneiden johdosta, kun nettomuutto oli negatiivinen.

## 4.5 Avioliitot ja -erot

1980-luvun alusta 1990-luvun puoliväliin solmittujen avioliittojen määrä vaihteli 1 000 molemmin puo-  
lin. Siitä eteenpäin avioliittojen määrä on vuosittaista vaihtelua lukuun ottamatta kasvanut, mikä on ai-  
nakin osittain seurausta Vantaan väestön kasvamisesta. Vuonna 2009 avioliiton solmi 1 456 pariskuntaa,  
joka oli hieman vähemmän kuin edellisenä vuonna.

Valtaosa vuonna 2009 avioituneista vantaalaisista naisista solmi avioliiton ensimmäistä kertaa (70 %).  
Avioliitto oli toinen 18 prosentille naisista ja 4 prosentille liitto oli vähintään kolmas. Puolet vihityistä  
naisista oli 25–34-vuotiaita.

Avioerojen määrä on pysynyt yli 600 kappaleessa 1990-luvun puolesta välistä lähtien muutamia poikke-  
usvuosia lukuun ottamatta. Vuonna 2009 avioeroon päätyi 650 vantaalaista pariskuntaa. Pariskuntien  
naisista 77 prosenttia koki ensimmäisen avioeronsa ja 18 prosentille ero oli toinen. Puolet eronneista  
naisista oli yli 40-vuotiaita, kolmannes 30–39-vuotiaita ja loput tätä nuorempia.

**Taulu 14.** Avioliitot ja avioerot järjestysnumeron mukaan vuosina 2000–2009

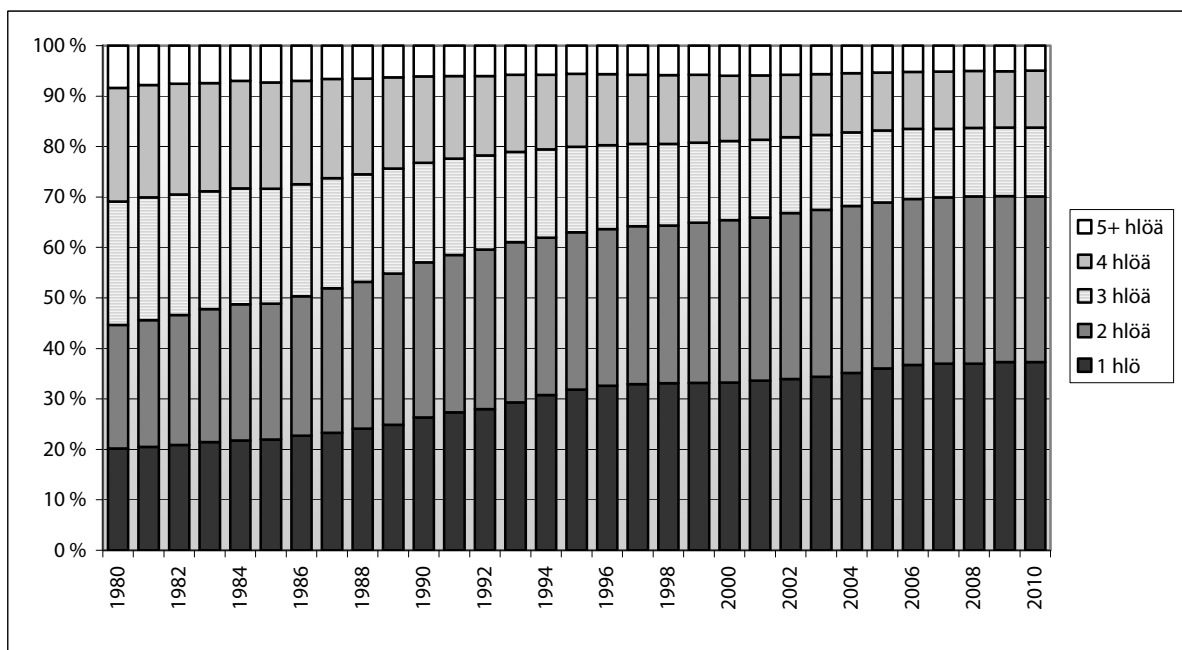
Vuosi	Avioliitot		Avioliiton järjestysnumero			Ei tietoa	Avioerot		Avioliiton järjestysnumero			Ei tietoa
	lkm	%	1	2	3+		lkm	%	1	2	3+	
2000	1 183	100	71,0	19,4	3,2	6,4	679	100	82,9	14,4	2,7	
2001	1 220	100	71,1	17,8	3,0	8,1	570	100	81,6	15,8	2,6	
2002	1 336	100	70,6	19,0	2,8	7,6	629	100	83,6	13,8	2,5	
2003	1 232	100	72,9	18,1	2,9	6,1	653	100	82,2	15,3	2,5	
2004	1 354	100	73,7	17,7	2,7	5,8	614	100	79,3	15,6	5,0	
2005	1 463	100	70,9	17,4	4,0	7,8	631	100	78,3	17,6	3,3	0,8
2006	1 383	100	66,7	20,0	4,6	8,6	683	100	76,8	17,7	4,2	1,3
2007	1 529	100	70,0	16,9	3,4	9,7	584	100	74,8	18,5	3,9	2,7
2008	1 511	100	68,2	19,5	3,1	9,2	627	100	72,7	18,0	6,9	2,4
2009	1 456	100	69,5	18,0	3,6	8,9	650	100	76,5	18,2	2,8	2,6

## 5 ASUNTOKUNNAT JA PERHEET

### 5.1 Asuntokuntien määrä ja koko

Vantaalaisten asuntokuntien määrä on kasvanut vuosi vuodelta. Vuonna 1980 asuntokuntia oli lähes 46 300, vuonna 1990 yli 60 600 ja vuonna 2000 yli 75 700. Uusimpien tietojen mukaan vuonna 2010 vantaalaisia asuntokuntia oli 89 890, joissa asui 194 122 vantaalaista<sup>6</sup>.

Asuntokuntien koko on selvästi pienentynyt Vantaalla vuosien saatossa. Yhden ja kahden hengen asuntokuntien osuudet kasvoivat 1970-luvun lopusta 1990-luvun puoliväliin, jonka jälkeen vain yksin asu-  
en osuus on jatkanut kasvamistaan. 1990-luvun puolivälistä lähtien yksin asuvia on myös ollut enemmän kuin kaksin asuvia. Vuoden 2010 alussa yhden hengen asuntokuntia oli 37 prosenttia (vuonna 1978: 19 %), kahden hengen 33 prosenttia (1978: 24 %) ja vähintään neljän hengen asuntokuntia 16 prosenttia (1978: 32 %).



**Kuvio 6.** Vantaalaiset asuntokunnat henkilöluvun mukaan vuosina 1980–2010

Asuntokuntien pienentyminen näkyy myös asuntokuntien keskikoon kehityksessä. Vuonna 1980 vantaalaisessa asuntokunnassa asui keskimäärin 2,8 henkilöä, mutta vuonna 1990 keskimääräinen asukas-  
luku oli tippunut 2,3 henkilöön. Vuodesta 2006 lähtien luku on ollut alle 2,2 henkilöä, ollen 2,16 vuoden 2010 alussa.

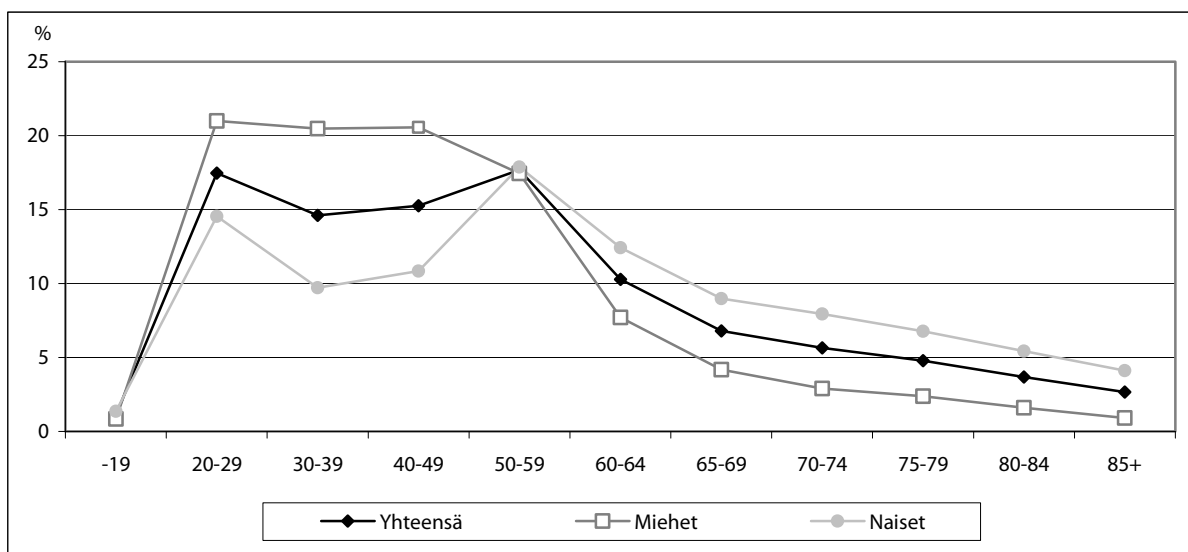
<sup>6</sup> Asuntoväestön määrä on runsas 3 500 asukasta pienempi kuin Vantaan todellinen asukasluku, koska asuntoväestöön ei lasketa asunto-  
loissa, laitoksissa tai vastaavissa paikoissa asuvia.

Asuntokuntien koossa oli jonkin verran suuralueiden välisiä eroja vuoden 2010 tietojen mukaan. Kivistö oli ainoa suuralue, jossa yhden hengen asuntokuntien osuus (22 %) oli pienempi kuin vähintään neljän hengen asuntokuntien osuus (27 %). Myyrmäen ja Tikkurilan suuralueilla oli eniten yhden hengen asuntokuntia (40–42 %) ja vähiten suuria, vähintään neljän hengen asuntokuntia (12–13 %). Kivistössä asuntokuntien keskokokoin oli suurin (2,6 henkeä) ja Myyrmäessä sekä Tikkurilassa pienin (2,0 henkeä).

Kaupunginosittain tarkasteltuna pienimmät, keskokooltaan alle 1,8 hengen, asuntokunnat löytyivät Tikkurilasta, Havukoskelta ja Kaivokselasta. Näillä alueilla yksin asuvia oli hieman yli puolet kaikista asuntokunnista ja vähintään neljä henkeä asui vain 6–9 prosentissa asuntokunnista. Asuntokuntien keskokoko oli suurin Jokivarressa, Linnaisissa ja Nikinmäessä (yli 3 henkeä). Näissä kaupunginosissa yksin asuvien osuus oli 10 prosentin tuntumassa ja vähintään neljän hengen asuntokuntien osuus oli Jokivarressa 43, Linnaisissa 39 ja Nikinmäessä 38 prosenttia.

## Yksin asuvat

Yksin asuvien vantaalaisten hienoiset ikähuiput osuivat 20–29-vuotiaisiin ja 50–59-vuotiaisiin, sillä molempiin ikäryhmiin kuului melkein joka viides yksin asuva vuoden 2010 alussa. Väliin jäävässä 30–49-vuotiaiden ikäluokassa yksin asuvia oli hieman tätä vähemmän ja yli 60-vuotiaissa selvästi vähemmän. Yksin asuvista 55 prosenttia oli naisia ja 45 prosenttia miehiä. Miehiä oli enemmän 20–49-vuotiaissa yksin asuvissa, mutta sitä vanhemmissa ikäluokissa oli enemmän naisia.



**Kuvio 7.** Yhden hengen asuntokunnat iän ja sukupuolen mukaan Vantaalla vuonna 2010

Aviapoliksen suuralueella yksin asuvat olivat selvästi nuorempia kuin muilla suuralueilla. Etenkin 20–39-vuotiaiden osuus oli Aviapoliksessa muita suuralueita suurempi ja yli 60-vuotiaiden osuus pienempi. Kivistössä 20–39-vuotiaiden yksin asuvien osuus oli puolestaan muita suuralueita pienempi ja yli 70-vuotiaiden osuus suurempi.

## 5.2 Perheet ja lapset

Väestön määrän lisääntyessä myös perheiden määrä on lisääntynyt. Perheiksi lasketaan lapsettomat tai lasten kanssa asuvat avo- ja avioparit, rekisteröidyt parit sekä yhden vanhemman perheet. Vuonna 1990 vantaalaisia perheitä oli runsaat 44 000 ja vuonna 2002 perheiden lukumäärä ylitti 50 000 rajan. Vuoden 2010 alussa perheitä tilastoitiin olevan 54 745.

Vuonna 2010 perheisiin kuului 78 prosenttia (154 432 henkeä) koko Vantaan väestöstä, kun vuonna 1990 vastaava lukema oli 86 prosenttia (131 094 henkeä). Perheväestöön kuuluvien osuus on laskenut sitä mukaa, kun yksin asuvien osuus on kasvanut. Lasten osuus perheväestöstä vuonna 2010 oli kolmannes (52 882 henkeä). Lapsista alle kouluikäisiä oli kolmasosa, 7–17-vuotiaita lähes puolet ja loput olivat täysi-ikäisiä.

Vuonna 2010 perheet, joilla oli lapsia (56 %) olivat enemmistönä lapsettomiin perheisiin (44 %) nähden. Perhetyypeittäin tarkasteltuna vajaan kaksi kolmasosaa vantaalaisista perheistä oli aviopareja, runsas viidennes avopareja ja loput olivat yksinhuoltajaperheitä. Avoliitossa elävistä pariskunnista selvästi suurempi osa oli sellaisia, joilla ei ollut lapsia, kun taas avioliitossa lasten kanssa asuvia pariskuntia ja lapsettomia pariskuntia oli lähes yhtä paljon. Yksinhuoltajista valtaosa oli naisia (87 %).

Vuonna 2010 perheistä, joilla oli 0-17-vuotiaita lapsia, 46 prosentilla oli yksi lapsi, 40 prosentilla kaksi lasta ja 11 prosentilla kolme lasta. Neljä lasta tai enemmän oli vain muutamalla prosentilla perheistä. Perherakenne muuttuu hitaasti, mutta 1990-luvun alusta lähtien pariskuntien lapsettomuus ja avoliitot ovat yleistyneet. Muutoksen hitaus näkyy myös perheiden keskikokoissa: vuonna 1990 perheisiin kuului keskimäärin 2,95 henkilöä ja vuoden 2010 alussa vain hivenen vähemmän, 2,82 henkilöä.

**Taulu 15.** Vantaalaiset perheet vuosina 1990, 1995, 2000, 2005 ja 2010

Perheet / vuosi	1990	1995	2000	2005	2010
Väestö	152 263	164 376	176 386	185 429	197 636
Perheet yhteensä (lkm)	44 376	46 481	49 366	51 795	54 745
aviopari ilman lapsia	10 114	11 817	13 210	15 103	16 735
avopari ilman lapsia	5 340	5 450	6 467	7 179	7 623
aviopari ja lapsia	20 643	19 448	18 427	17 335	17 628
avopari ja lapsia	2 513	3 070	3 991	4 549	4 819
äiti/isä ja lapsia	5 766	6 696	7 271	7 629	7 940
Perheet yhteensä (%)	100	100	100	100	100
aviopari ilman lapsia	22,8	25,4	26,8	29,2	30,6
avopari ilman lapsia	12,0	11,7	13,1	13,9	13,9
aviopari ja lapsia	46,5	41,8	37,3	33,5	32,2
avopari ja lapsia	5,7	6,6	8,1	8,8	8,8
äiti/isä ja lapsia	13,0	14,4	14,7	14,7	14,5
Perheissä henkilöitä	131 094	135 686	142 932	147 443	154 432
Perheissä lapsia	48 108	49 420	51 471	51 482	52 882
joista 0-6-vuotiaita (lkm)	15 343	17 557	17 191	16 564	17 801
joista 7-17-vuotiaita (lkm)	22 291	22 798	24 946	26 054	25 452
joista 0-6-vuotiaita (%)	31,9	35,5	33,4	32,2	33,7
joista 7-17-vuotiaita (%)	46,3	46,1	48,5	50,6	48,1
Perheiden keskikoko (henkilöä)	2,95	2,92	2,90	2,85	2,82
Perheväestön osuus (%)	86,1	82,5	81,0	79,5	78,1



# **Kaupunginosia ja suuralueita koskevat taulut**

Taulu 01. Väestö kaupunginosittain 1.1.2000 - 1.1.2010

Suuralue Kaupunginosa	2000	2001	2002	2003	2004	2005	2006	2007	2008	2009	2010
<b>Vantaa yhteensä</b>	<b>176386</b>	<b>178471</b>	<b>179856</b>	<b>181890</b>	<b>184039</b>	<b>185429</b>	<b>187281</b>	<b>189711</b>	<b>192522</b>	<b>195397</b>	<b>197636</b>
<b>1 Myyrmäen suuralue</b>	<b>50596</b>	<b>50910</b>	<b>50707</b>	<b>50595</b>	<b>50442</b>	<b>50003</b>	<b>49857</b>	<b>49949</b>	<b>50385</b>	<b>50607</b>	<b>51063</b>
10 Linnainen	722	750	733	734	787	870	863	884	911	891	869
11 Hämevaara	1247	1239	1245	1207	1222	1208	1221	1212	1253	1270	1293
12 Hämeenkylä	7653	7483	7408	7346	7231	7296	7324	7376	7421	7425	7446
13 Vapaala	3908	3919	3898	3847	3818	3816	3825	3811	3864	3822	3828
14 Varisto	2670	2693	2654	2621	2558	2516	2469	2441	2474	2444	2432
15 Myyrmäki	14504	14509	14500	14654	14750	14505	14558	14593	14611	14817	15138
16 Kaivoksela	3518	3884	3894	4007	3989	3885	3848	3856	3874	3928	3980
17 Martinlaakso	11790	11777	11609	11446	11389	11238	11132	11190	11294	11345	11436
18 Vantaanlaakso	2501	2520	2601	2594	2580	2542	2502	2468	2557	2567	2536
20 Askisto	1896	1929	1940	1900	1880	1857	1822	1834	1830	1801	1800
26 Petikko	187	207	225	239	238	270	293	284	296	297	305
<b>2 Kivistön suuralue</b>	<b>6444</b>	<b>6549</b>	<b>6604</b>	<b>6759</b>	<b>6882</b>	<b>6878</b>	<b>7004</b>	<b>7254</b>	<b>7345</b>	<b>7628</b>	<b>7760</b>
21 Piispankylä	970	975	957	942	956	933	935	939	895	855	867
22 Keimola	159	159	151	156	170	169	176	175	178	178	177
23 Kivistö	1712	1767	1781	1897	2010	2050	2096	2241	2348	2582	2706
24 Lapinkylä	743	758	792	823	834	853	945	1004	1017	1041	1063
25 Myllymäki	303	305	317	312	310	318	304	309	299	308	294
30 Vestra	288	295	291	306	302	300	327	328	337	342	358
31 Luhtaanmäki	274	268	263	265	271	268	269	272	282	279	276
32 Riipilä	679	689	682	707	683	682	670	674	677	689	683
33 Seutula	871	884	915	894	892	876	870	886	899	935	910
34 Kiila	445	449	455	457	454	429	412	426	413	419	426
<b>3 Aviapoliksen suuralue</b>	<b>4910</b>	<b>5268</b>	<b>5988</b>	<b>6946</b>	<b>8688</b>	<b>10726</b>	<b>12420</b>	<b>13300</b>	<b>14011</b>	<b>15042</b>	<b>15617</b>
40 Ylästö	2603	2709	2866	3139	3420	3718	4014	4262	4477	4624	4677
41 Viinikkala	123	104	103	114	118	115	105	99	90	85	92
50 Tammisto	271	288	291	296	340	602	1273	1691	1973	2524	2783
51 Pakkala	1617	1882	2462	3138	4553	6076	6840	7052	7263	7616	7886
52 Veromies	236	230	215	207	212	202	183	190	200	186	174
53 Lentokenttä	60	55	51	52	45	13	5	6	8	7	5
<b>4 Tikkurilan suuralue</b>	<b>36483</b>	<b>36517</b>	<b>36535</b>	<b>36881</b>	<b>36770</b>	<b>36506</b>	<b>36371</b>	<b>36382</b>	<b>36565</b>	<b>36892</b>	<b>37064</b>
60 Hiekkaharju	3823	3830	3867	3917	3869	3838	3891	3999	3948	3994	3995
61 Tikkurila	4609	4756	4806	4735	4720	4650	4727	4728	4753	4893	4976
62 Jokiniemi	4792	4749	4749	4791	4732	4688	4533	4531	4593	4692	4855
63 Viertola	5609	5593	5555	5666	5772	5648	5672	5643	5689	5681	5653
64 Kuninkaala	2896	2961	2906	2899	2814	2800	2784	2775	2762	2752	2721
65 Simonkylä	7712	7585	7559	7442	7373	7369	7326	7240	7320	7378	7332
66 Hakkila	1141	1112	1105	1329	1384	1364	1342	1324	1337	1341	1339
67 Ruskeasanta	4216	4188	4242	4297	4328	4291	4266	4255	4312	4304	4298
68 Koivuhaka	1597	1642	1648	1707	1677	1765	1728	1778	1741	1739	1759
69 Helsingin pit. kk.	88	101	98	98	101	93	102	109	110	118	136
<b>5 Koivukylän suuralue</b>	<b>21774</b>	<b>22377</b>	<b>22825</b>	<b>23412</b>	<b>23406</b>	<b>23526</b>	<b>23588</b>	<b>23933</b>	<b>24261</b>	<b>24587</b>	<b>24865</b>
70 Koivukylä	2125	2110	2143	2101	2104	2252	2269	2423	2484	2539	2608
71 Ilola	3225	3272	3310	3356	3360	3477	3546	3561	3576	3574	3785
72 Asola	2176	2487	2765	3296	3352	3378	3357	3477	3569	3663	3704
73 Rekola	2416	2536	2579	2617	2686	2683	2717	2736	2792	2808	2810
74 Havukoski	8483	8442	8407	8323	8049	7886	7752	7653	7723	7841	7820
75 Päiväkumpu	3349	3530	3621	3719	3855	3850	3947	4083	4117	4162	4138
<b>6 Korson suuralue</b>	<b>24472</b>	<b>24846</b>	<b>25237</b>	<b>25591</b>	<b>26133</b>	<b>26412</b>	<b>26906</b>	<b>27372</b>	<b>28063</b>	<b>28575</b>	<b>28873</b>
80 Matari	2190	2249	2229	2222	2212	2305	2249	2291	2275	2273	2260
81 Korso	7018	7039	7027	7060	7021	6997	6993	6982	7157	7234	7285
82 Mikkola	2918	2837	2853	2969	3099	3129	3142	3166	3222	3291	3298
83 Metsola	5291	5309	5337	5289	5691	5719	5997	6115	6147	6159	6143
84 Leppäkorpi	1949	1962	2025	1997	1992	2024	2067	2128	2191	2272	2392
85 Jokivarsi	722	781	834	864	900	1012	1157	1195	1235	1279	1308
86 Nikinmäki	1913	2087	2213	2297	2372	2410	2481	2612	2769	2953	3067
87 Vierumäki	1248	1230	1270	1296	1273	1254	1276	1286	1353	1390	1381
88 Vallinoja	1223	1352	1449	1597	1573	1562	1544	1597	1714	1724	1739
<b>7 Hakunilan suuralue</b>	<b>28739</b>	<b>29064</b>	<b>29067</b>	<b>28820</b>	<b>28585</b>	<b>28246</b>	<b>28054</b>	<b>28424</b>	<b>28646</b>	<b>28748</b>	<b>28897</b>
90 Länsisalmi	75	78	74	73	69	70	60	56	62	38	38
91 Länsimäki	6299	6195	6108	6064	5929	5838	5660	5662	5642	5670	5703
92 Ojanko	62	62	60	61	61	56	55	66	68	59	72
93 Vaarala	2731	2799	2759	2762	2794	2761	2830	2800	2840	2895	2933
94 Hakunila	11117	11443	11564	11404	11308	11043	10936	11110	11172	11203	11170
95 Rajakylä	3818	3787	3793	3746	3769	3775	3779	3843	3840	3814	3860
96 Itä-Hakkila	2508	2518	2526	2520	2494	2507	2496	2572	2640	2649	2692
97 Kuninkaanmäki	1670	1675	1681	1671	1642	1677	1699	1742	1796	1810	1833
98 Sotunki	459	507	502	519	519	519	539	573	586	610	596
Muut	2968	2940	2893	2886	3133	3132	3081	3097	3246	3318	3497

Taulu 01a. Väkiluvun muutos kaupunginosittain 1.1.2000 - 1.1.2010

Suuralue Kaupunginosa	2000	2001	2002	2003	2004	2005	2006	2007	2008	2009
<b>Vantaa yhteensä</b>	<b>2085</b>	<b>1385</b>	<b>2034</b>	<b>2149</b>	<b>1390</b>	<b>1852</b>	<b>2430</b>	<b>2811</b>	<b>2875</b>	<b>2239</b>
<b>1 Myyrmäen suuralue</b>	<b>314</b>	<b>-203</b>	<b>-112</b>	<b>-153</b>	<b>-439</b>	<b>-146</b>	<b>92</b>	<b>436</b>	<b>222</b>	<b>456</b>
10 Linnainen	28	-17	1	53	83	-7	21	27	-20	-22
11 Hämevaara	-8	6	-38	15	-14	13	-9	41	17	23
12 Hämeenkylä	-170	-75	-62	-115	65	28	52	45	4	21
13 Vapaala	11	-21	-51	-29	-2	9	-14	53	-42	6
14 Varisto	23	-39	-33	-63	-42	-47	-28	33	-30	-12
15 Myyrmäki	5	-9	154	96	-245	53	35	18	206	321
16 Kaivoksela	366	10	113	-18	-104	-37	8	18	54	52
17 Martinlaakso	-13	-168	-163	-57	-151	-106	58	104	51	91
18 Vantaanlaakso	19	81	-7	-14	-38	-40	-34	89	10	-31
20 Askisto	33	11	-40	-20	-23	-35	12	-4	-29	-1
26 Petikko	20	18	14	-1	32	23	-9	12	1	8
<b>2 Kivistön suuralue</b>	<b>105</b>	<b>55</b>	<b>155</b>	<b>123</b>	<b>-4</b>	<b>126</b>	<b>250</b>	<b>91</b>	<b>283</b>	<b>132</b>
21 Piispankylä	5	-18	-15	14	-23	2	4	-44	-40	12
22 Keimola	-	-8	5	14	-1	7	-1	3	-	-1
23 Kivistö	55	14	116	113	40	46	145	107	234	124
24 Lapinkylä	15	34	31	11	19	92	59	13	24	22
25 Myllymäki	2	12	-5	-2	8	-14	5	-10	9	-14
30 Vestra	7	-4	15	-4	-2	27	1	9	5	16
31 Luhtaanmäki	-6	-5	2	6	-3	1	3	10	-3	-3
32 Riipilä	10	-7	25	-24	-1	-12	4	3	12	-6
33 Seutula	13	31	-21	-2	-16	-6	16	13	36	-25
34 Kiila	4	6	2	-3	-25	-17	14	-13	6	7
<b>3 Aviapoliksen suuralue</b>	<b>358</b>	<b>720</b>	<b>958</b>	<b>1742</b>	<b>2038</b>	<b>1694</b>	<b>880</b>	<b>711</b>	<b>1031</b>	<b>575</b>
40 Ylästö	106	157	273	281	298	296	248	215	147	53
41 Viinikkala	-19	-1	11	4	-3	-10	-6	-9	-5	7
50 Tammisto	17	3	5	44	262	671	418	282	551	259
51 Pakkala	265	580	676	1415	1523	764	212	211	353	270
52 Veromies	-6	-15	-8	5	-10	-19	7	10	-14	-12
53 Lentokenttä	-5	-4	1	-7	-32	-8	1	2	-1	-2
<b>4 Tikkurilan suuralue</b>	<b>34</b>	<b>18</b>	<b>346</b>	<b>-111</b>	<b>-264</b>	<b>-135</b>	<b>11</b>	<b>183</b>	<b>327</b>	<b>172</b>
60 Hiekkaharju	7	37	50	-48	-31	53	108	-51	46	1
61 Tikkurila	147	50	-71	-15	-70	77	1	25	140	83
62 Jokiniemi	-43	-	42	-59	-44	-155	-2	62	99	163
63 Viertola	-16	-38	111	106	-124	24	-29	46	-8	-28
64 Kuninkaala	65	-55	-7	-85	-14	-16	-9	-13	-10	-31
65 Simonkylä	-127	-26	-117	-69	-4	-43	-86	80	58	-46
66 Hakkila	-29	-7	224	55	-20	-22	-18	13	4	-2
67 Ruskeasanta	-28	54	55	31	-37	-25	-11	57	-8	-6
68 Koivuhaka	45	6	59	-30	88	-37	50	-37	-2	20
69 Helsingin pit. kk.	13	-3	-	3	-8	9	7	1	8	18
<b>5 Koivukylän suuralue</b>	<b>603</b>	<b>448</b>	<b>587</b>	<b>-6</b>	<b>120</b>	<b>62</b>	<b>345</b>	<b>328</b>	<b>326</b>	<b>278</b>
70 Koivukylä	-15	33	-42	3	148	17	154	61	55	69
71 Ilola	47	38	46	4	117	69	15	15	-2	211
72 Asola	311	278	531	56	26	-21	120	92	94	41
73 Rekola	120	43	38	69	-3	34	19	56	16	2
74 Havukoski	-41	-35	-84	-274	-163	-134	-99	70	118	-21
75 Päiväkumpu	181	91	98	136	-5	97	136	34	45	-24
<b>6 Korson suuralue</b>	<b>374</b>	<b>391</b>	<b>354</b>	<b>542</b>	<b>279</b>	<b>494</b>	<b>466</b>	<b>691</b>	<b>512</b>	<b>298</b>
80 Matari	59	-20	-7	-10	93	-56	42	-16	-2	-13
81 Korso	21	-12	33	-39	-24	-4	-11	175	77	51
82 Mikkola	-81	16	116	130	30	13	24	56	69	7
83 Metsola	18	28	-48	402	28	278	118	32	12	-16
84 Leppäkorpi	13	63	-28	-5	32	43	61	63	81	120
85 Jokivarsi	59	53	30	36	112	145	38	40	44	29
86 Nikinmäki	174	126	84	75	38	71	131	157	184	114
87 Vierumäki	-18	40	26	-23	-19	22	10	67	37	-9
88 Vallinoja	129	97	148	-24	-11	-18	53	117	10	15
<b>7 Hakunilan suuralue</b>	<b>325</b>	<b>3</b>	<b>-247</b>	<b>-235</b>	<b>-339</b>	<b>-192</b>	<b>370</b>	<b>222</b>	<b>102</b>	<b>149</b>
90 Länsisalmi	3	-4	-1	-4	1	-10	-4	6	-24	-
91 Länsimäki	-104	-87	-44	-135	-91	-178	2	-20	28	33
92 Ojanko	-	-2	1	-	-5	-1	11	2	-9	13
93 Vaarala	68	-40	3	32	-33	69	-30	40	55	38
94 Hakunila	326	121	-160	-96	-265	-107	174	62	31	-33
95 Rajakylä	-31	6	-47	23	6	4	64	-3	-26	46
96 Itä-Hakkila	10	8	-6	-26	13	-11	76	68	9	43
97 Kuninkaanmäki	5	6	-10	-29	35	22	43	54	14	23
98 Sotunki	48	-5	17	-	-	20	34	13	24	-14
Muut	-28	-47	-7	247	-1	-51	16	149	72	179

Taulu 02. Väestö suurin ikäryhmin kaupunginosittain vuodenvaihteessa 2009/2010

Suuralue Kaupunginosa	Väestö Yht.	Ikä, vuotta				Ikä, % Yht.	%			
		0-6	7-15	16-64	65+		0-6	7-15	16-64	65+
<b>Vantaa yhteensä</b>	<b>197636</b>	<b>17940</b>	<b>20795</b>	<b>136154</b>	<b>22747</b>	<b>100</b>	<b>9,1</b>	<b>10,5</b>	<b>68,9</b>	<b>11,5</b>
<b>1 Myyrmäen suuralue</b>	<b>51063</b>	<b>4012</b>	<b>4514</b>	<b>34853</b>	<b>7684</b>	<b>100</b>	<b>7,9</b>	<b>8,8</b>	<b>68,3</b>	<b>15,0</b>
10 Linnainen	869	68	129	591	81	100	7,8	14,8	68,0	9,3
11 Hämevaara	1293	113	139	827	214	100	8,7	10,8	64,0	16,6
12 Hämeenkylä	7446	696	667	5310	773	100	9,3	9,0	71,3	10,4
13 Vapaala	3828	256	383	2606	583	100	6,7	10,0	68,1	15,2
14 Varisto	2432	209	250	1663	310	100	8,6	10,3	68,4	12,7
15 Myyrmäki	15138	1062	1058	10134	2884	100	7,0	7,0	66,9	19,1
16 Kaivoksela	3980	248	286	2932	514	100	6,2	7,2	73,7	12,9
17 Martinlaakso	11436	923	1011	7645	1857	100	8,1	8,8	66,9	16,2
18 Vantaanlaakso	2536	227	263	1726	320	100	9,0	10,4	68,1	12,6
20 Askisto	1800	183	279	1208	130	100	10,2	15,5	67,1	7,2
26 Petikko	305	27	49	211	18	100	8,9	16,1	69,2	5,9
<b>2 Kivistön suuralue</b>	<b>7760</b>	<b>789</b>	<b>1010</b>	<b>4969</b>	<b>992</b>	<b>100</b>	<b>10,2</b>	<b>13,0</b>	<b>64,0</b>	<b>12,8</b>
21 Piispankylä	867	49	64	586	168	100	5,7	7,4	67,6	19,4
22 Keimola	177	15	18	126	18	100	8,5	10,2	71,2	10,2
23 Kivistö	2706	361	368	1692	285	100	13,3	13,6	62,5	10,5
24 Lapinkylä	1063	126	157	650	130	100	11,9	14,8	61,1	12,2
25 Myllymäki	294	23	39	185	47	100	7,8	13,3	62,9	16,0
30 Vestra	358	50	52	228	28	100	14,0	14,5	63,7	7,8
31 Luhtaanmäki	276	13	42	169	52	100	4,7	15,2	61,2	18,8
32 Riipilä	683	44	81	445	113	100	6,4	11,9	65,2	16,5
33 Seutula	910	79	142	592	97	100	8,7	15,6	65,1	10,7
34 Kiila	426	29	47	296	54	100	6,8	11,0	69,5	12,7
<b>3 Aviapoliksen suuralue</b>	<b>15617</b>	<b>2338</b>	<b>1750</b>	<b>10882</b>	<b>647</b>	<b>100</b>	<b>15,0</b>	<b>11,2</b>	<b>69,7</b>	<b>4,1</b>
40 Ylästö	4677	648	757	2993	279	100	13,9	16,2	64,0	6,0
41 Viinikkala	92	..	..	..	..	..	..	..	..	..
50 Tammisto	2783	408	142	2125	108	100	14,7	5,1	76,4	3,9
51 Pakkala	7886	1266	832	5545	243	100	16,1	10,6	70,3	3,1
52 Veromies	174	9	15	147	3	100	5,2	8,6	84,5	1,7
53 Lentokenttä	5	..	..	..	..	..	..	..	..	..
<b>4 Tikkurilan suuralue</b>	<b>37064</b>	<b>2795</b>	<b>3642</b>	<b>25869</b>	<b>4758</b>	<b>100</b>	<b>7,5</b>	<b>9,8</b>	<b>69,8</b>	<b>12,8</b>
60 Hiekkaharju	3995	256	333	2706	700	100	6,4	8,3	67,7	17,5
61 Tikkurila	4976	313	292	3525	846	100	6,3	5,9	70,8	17,0
62 Jokiniemi	4855	400	397	3772	286	100	8,2	8,2	77,7	5,9
63 Viertola	5653	390	499	3811	953	100	6,9	8,8	67,4	16,9
64 Kuninkaala	2721	227	366	1896	232	100	8,3	13,5	69,7	8,5
65 Simonkylä	7332	551	815	4896	1070	100	7,5	11,1	66,8	14,6
66 Hakkila	1339	153	153	958	75	100	11,4	11,4	71,5	5,6
67 Ruskeasanta	4298	372	565	3000	361	100	8,7	13,1	69,8	8,4
68 Koivuhaka	1759	125	204	1214	216	100	7,1	11,6	69,0	12,3
69 Helsingin pit. kk.	136	8	18	91	19	100	5,9	13,2	66,9	14,0
<b>5 Koivukylän suuralue</b>	<b>24865</b>	<b>2348</b>	<b>2967</b>	<b>17084</b>	<b>2466</b>	<b>100</b>	<b>9,4</b>	<b>11,9</b>	<b>68,7</b>	<b>9,9</b>
70 Koivukylä	2608	219	250	1886	253	100	8,4	9,6	72,3	9,7
71 Ilola	3785	436	547	2547	255	100	11,5	14,5	67,3	6,7
72 Asola	3704	441	494	2458	311	100	11,9	13,3	66,4	8,4
73 Rekola	2810	261	451	1789	309	100	9,3	16,0	63,7	11,0
74 Havukoski	7820	552	507	5709	1052	100	7,1	6,5	73,0	13,5
75 Päiväkumpu	4138	439	718	2695	286	100	10,6	17,4	65,1	6,9
<b>6 Korson suuralue</b>	<b>28873</b>	<b>2957</b>	<b>3439</b>	<b>19851</b>	<b>2626</b>	<b>100</b>	<b>10,2</b>	<b>11,9</b>	<b>68,8</b>	<b>9,1</b>
80 Matari	2260	206	307	1576	171	100	9,1	13,6	69,7	7,6
81 Korso	7285	625	707	5157	796	100	8,6	9,7	70,8	10,9
82 Mikkola	3298	356	315	2282	345	100	10,8	9,6	69,2	10,5
83 Metsola	6143	549	624	4334	636	100	8,9	10,2	70,6	10,4
84 Leppäkorpi	2392	320	276	1653	143	100	13,4	11,5	69,1	6,0
85 Jokivarsi	1308	162	244	812	90	100	12,4	18,7	62,1	6,9
86 Nikinmäki	3067	417	502	1946	202	100	13,6	16,4	63,4	6,6
87 Vierumäki	1381	123	179	918	161	100	8,9	13,0	66,5	11,7
88 Vallinoja	1739	199	285	1173	82	100	11,4	16,4	67,5	4,7
<b>7 Hakunilan suuralue</b>	<b>28897</b>	<b>2599</b>	<b>3250</b>	<b>20150</b>	<b>2898</b>	<b>100</b>	<b>9,0</b>	<b>11,2</b>	<b>69,7</b>	<b>10,0</b>
90 Länsisalmi	38	..	..	..	..	..	..	..	..	..
91 Länsimäki	5703	462	549	4071	621	100	8,1	9,6	71,4	10,9
92 Ojanko	72	..	..	..	..	..	..	..	..	..
93 Vaarala	2933	271	342	2023	297	100	9,2	11,7	69,0	10,1
94 Hakunila	11170	979	1198	7806	1187	100	8,8	10,7	69,9	10,6
95 Rajakylä	3860	384	479	2694	303	100	9,9	12,4	69,8	7,8
96 Itä-Hakkila	2692	214	351	1865	262	100	7,9	13,0	69,3	9,7
97 Kuninkaankmäki	1833	230	231	1234	138	100	12,5	12,6	67,3	7,5
98 Sotunki	596	53	87	388	68	100	8,9	14,6	65,1	11,4
Muut	3497	102	223	2496	676	100	2,9	6,4	71,4	19,3

Taulu 02a. Väkiluvun muutos suurin ikäryhmin kaupunginosittain vuonna 2009

Suuralue Kaupunginosa	Väestö		Ikä, vuotta							
	Yht.	%	0-6	%	7-15	%	16-64	%	65+	%
<b>Vantaa yhteensä</b>	<b>2239</b>	<b>1,1</b>	<b>289</b>	<b>1,6</b>	<b>-200</b>	<b>-1,0</b>	<b>1025</b>	<b>0,8</b>	<b>1125</b>	<b>5,2</b>
<b>1 Myyrmäen suuralue</b>	<b>456</b>	<b>0,9</b>	<b>96</b>	<b>2,5</b>	<b>-76</b>	<b>-1,7</b>	<b>122</b>	<b>0,4</b>	<b>314</b>	<b>4,3</b>
10 Linnainen	-22	-2,5	-6	-8,1	-7	-5,1	-11	-1,8	2	2,5
11 Hämevaara	23	1,8	6	5,6	7	5,3	4	0,5	6	2,9
12 Hämeenkylä	21	0,3	19	2,8	-31	-4,4	-	-	33	4,5
13 Vapaala	6	0,2	1	0,4	-12	-3,0	-8	-0,3	25	4,5
14 Varisto	-12	-0,5	-2	-0,9	-8	-3,1	-19	-1,1	17	5,8
15 Myyrmäki	321	2,2	64	6,4	-21	-1,9	167	1,7	111	4,0
16 Kaivoksela	52	1,3	-11	-4,2	7	2,5	42	1,5	14	2,8
17 Martinlaakso	91	0,8	43	4,9	-2	-0,2	-23	-0,3	73	4,1
18 Vantaanlaakso	-31	-1,2	-15	-6,2	-9	-3,3	-35	-2,0	28	9,6
20 Askisto	-1	-0,1	-4	-2,1	6	2,2	-8	-0,7	5	4,0
26 Petikko	8	2,7	1	3,8	-6	-10,9	13	6,6	-	-
<b>2 Kivistön suuralue</b>	<b>132</b>	<b>1,7</b>	<b>2</b>	<b>0,3</b>	<b>25</b>	<b>2,5</b>	<b>84</b>	<b>1,7</b>	<b>21</b>	<b>2,2</b>
21 Piispankylä	12	1,4	1	2,1	-5	-7,2	14	2,4	2	1,2
22 Keimola	-1	-0,6	-1	-6,3	-2	-10,0	5	4,1	-3	-14,3
23 Kivistö	124	4,8	28	8,4	7	1,9	79	4,9	10	3,6
24 Lapinkylä	22	2,1	-4	-3,1	19	13,8	4	0,6	3	2,4
25 Myllymäki	-14	-4,5	-7	-23,3	-4	-9,3	-6	-3,1	3	6,8
30 Vestra	16	4,7	3	6,4	6	13,0	3	1,3	4	16,7
31 Luhtaanmäki	-3	-1,1	-3	-18,8	-1	-2,3	-1	-0,6	2	4,0
32 Riipilä	-6	-0,9	-10	-18,5	7	9,5	-6	-1,3	3	2,7
33 Seutula	-25	-2,7	-7	-8,1	-1	-0,7	-13	-2,1	-4	-4,0
34 Kiila	7	1,7	2	7,4	-1	-2,1	5	1,7	1	1,9
<b>3 Aviapoliksen suuralue</b>	<b>575</b>	<b>3,8</b>	<b>79</b>	<b>3,5</b>	<b>66</b>	<b>3,9</b>	<b>379</b>	<b>3,6</b>	<b>51</b>	<b>8,6</b>
40 Ylästö	53	1,1	-14	-2,1	13	1,7	49	1,7	5	1,8
41 Viinikkala	7	8,2	..	..	..	..	..	..	..	..
50 Tammisto	259	10,3	60	17,2	14	10,9	184	9,5	1	0,9
51 Pakkala	270	3,5	30	2,4	41	5,2	157	2,9	42	20,9
52 Veromies	-12	-6,5	-1	-10,0	-	-	-12	-7,5	1	50,0
53 Lentokenttä	-2	-28,6	..	..	..	..	..	..	..	..
<b>4 Tikkurilan suuralue</b>	<b>172</b>	<b>0,5</b>	<b>6</b>	<b>0,2</b>	<b>-93</b>	<b>-2,5</b>	<b>88</b>	<b>0,3</b>	<b>171</b>	<b>3,7</b>
60 Hiekkaharju	1	0,0	1	0,4	-7	-2,1	-7	-0,3	14	2,0
61 Tikkurila	83	1,7	23	7,9	-20	-6,4	54	1,6	26	3,2
62 Jokiniemi	163	3,5	13	3,4	13	3,4	133	3,7	4	1,4
63 Viertola	-28	-0,5	-5	-1,3	-12	-2,3	-48	-1,2	37	4,0
64 Kuninkaala	-31	-1,1	-15	-6,2	-4	-1,1	-19	-1,0	7	3,1
65 Simonkylä	-46	-0,6	-13	-2,3	-30	-3,6	-56	-1,1	53	5,2
66 Hakmila	-2	-0,1	-	-	-6	-3,8	-	-	4	5,6
67 Ruskeasanta	-6	-0,1	-6	-1,6	-23	-3,9	-	-	23	6,8
68 Koivuhaka	20	1,2	5	4,2	-7	-3,3	20	1,7	2	0,9
69 Helsingin pit. kk.	18	15,3	3	60,0	3	20,0	11	13,8	1	5,6
<b>5 Koivukylän suuralue</b>	<b>278</b>	<b>1,1</b>	<b>11</b>	<b>0,5</b>	<b>4</b>	<b>0,1</b>	<b>120</b>	<b>0,7</b>	<b>143</b>	<b>6,2</b>
70 Koivukylä	69	2,7	-10	-4,4	-3	-1,2	74	4,1	8	3,3
71 Ilola	211	5,9	41	10,4	25	4,8	129	5,3	16	6,7
72 Asola	41	1,1	-15	-3,3	18	3,8	12	0,5	26	9,1
73 Rekola	2	0,1	-18	-6,5	-7	-1,5	-	-	27	9,6
74 Havukoski	-21	-0,3	32	6,2	-18	-3,4	-83	-1,4	48	4,8
75 Päiväkumpu	-24	-0,6	-19	-4,1	-11	-1,5	-12	-0,4	18	6,7
<b>6 Korson suuralue</b>	<b>298</b>	<b>1,0</b>	<b>58</b>	<b>2,0</b>	<b>-39</b>	<b>-1,1</b>	<b>114</b>	<b>0,6</b>	<b>165</b>	<b>6,7</b>
80 Matari	-13	-0,6	-5	-2,4	-27	-8,1	4	0,3	15	9,6
81 Korso	51	0,7	49	8,5	-25	-3,4	-17	-0,3	44	5,9
82 Mikkola	7	0,2	-7	-1,9	4	1,3	-10	-0,4	20	6,2
83 Metsola	-16	-0,3	-7	-1,3	-13	-2,0	-41	-0,9	45	7,6
84 Leppäkorpi	120	5,3	25	8,5	6	2,2	80	5,1	9	6,7
85 Jokivarsi	29	2,3	2	1,3	5	2,1	20	2,5	2	2,3
86 Nikinmäki	114	3,9	4	1,0	15	3,1	85	4,6	10	5,2
87 Vierumäki	-9	-0,6	2	1,7	3	1,7	-26	-2,8	12	8,1
88 Vallinoja	15	0,9	-5	-2,5	-7	-2,4	19	1,6	8	10,8
<b>7 Hakunilan suuralue</b>	<b>149</b>	<b>0,5</b>	<b>37</b>	<b>1,4</b>	<b>-85</b>	<b>-2,5</b>	<b>-27</b>	<b>-0,1</b>	<b>224</b>	<b>8,4</b>
90 Länsisalmi	-	-	..	..	..	..	..	..	..	..
91 Länsimäki	33	0,6	2	0,4	-7	-1,3	-	-	38	6,5
92 Ojanko	13	22,0	..	..	..	..	..	..	..	..
93 Vaarala	38	1,3	11	4,2	-15	-4,2	17	0,8	25	9,2
94 Hakunila	-33	-0,3	-15	-1,5	-61	-4,8	-52	-0,7	95	8,7
95 Rajakylä	46	1,2	25	7,0	8	1,7	-16	-0,6	29	10,6
96 Itä-Hakkila	43	1,6	-2	-0,9	1	0,3	16	0,9	28	12,0
97 Kuninkaanmäki	23	1,3	18	8,5	-8	-3,3	9	0,7	4	3,0
98 Sotunki	-14	-2,3	-2	-3,6	-7	-7,4	-8	-2,0	3	4,6
Muut	179	5,4	-	-	-2	-0,9	145	6,2	36	5,6

**Taulu 03. Väestö iän mukaan kaupunginosittain vuodenvaihteessa 2009/2010**

Suuralue Kaupunginosa	Väestö yht.	Ikä, vuotta																		
		0	1-2	3-6	7-8	9-12	13-15	16-18	19-24	25-34	35-44	45-54	55-64	65-74	75+	0-6	7-10	11-15	16-64	65+
<b>Vantaa yhteensä</b>	<b>197636</b>	<b>2714</b>	<b>5319</b>	<b>9907</b>	<b>4559</b>	<b>8998</b>	<b>7238</b>	<b>7766</b>	<b>15042</b>	<b>29466</b>	<b>29213</b>	<b>28316</b>	<b>26351</b>	<b>14329</b>	<b>8418</b>	<b>17940</b>	<b>9057</b>	<b>11738</b>	<b>136154</b>	<b>22747</b>
<b>1 Myyrmäen suuralue</b>	<b>51063</b>	<b>685</b>	<b>1172</b>	<b>2155</b>	<b>997</b>	<b>1871</b>	<b>1646</b>	<b>1808</b>	<b>3822</b>	<b>7631</b>	<b>6701</b>	<b>6891</b>	<b>8000</b>	<b>4927</b>	<b>2757</b>	<b>4012</b>	<b>1946</b>	<b>2568</b>	<b>34853</b>	<b>7684</b>
10 Linnainen	869	6	22	40	30	49	50	66	49	41	143	190	102	35	46	68	63	66	591	81
11 Hämevaara	1293	25	30	58	38	56	45	49	68	143	191	193	183	122	92	113	68	71	827	214
12 Hämeenkylä	7446	121	216	359	149	308	210	246	528	1247	1047	1079	1163	511	262	696	308	359	5310	773
13 Vapaala	3828	49	63	144	74	147	162	178	285	450	483	609	601	390	193	256	139	244	2606	583
14 Varisto	2432	31	57	121	63	82	105	99	153	281	311	357	462	238	72	209	108	142	1663	310
15 Myyrmäki	15138	194	305	563	237	422	399	441	1337	2473	1763	1772	2348	1712	1172	1062	453	605	10134	2884
16 Kaivoxsela	3980	46	70	132	71	108	107	110	314	735	585	557	631	311	203	248	129	157	2932	514
17 Martinlaakso	11436	155	283	485	213	426	372	422	842	1745	1452	1451	1733	1286	571	923	431	580	7645	1857
18 Vantaanlaakso	2536	33	70	124	52	125	86	93	131	309	355	371	467	227	93	227	105	158	1726	320
20 Askisto	1800	23	48	112	62	120	97	86	90	186	302	261	283	85	45	183	119	160	1208	130
26 Petikko	305	2	8	17	8	28	13	18	25	21	69	51	27	10	8	27	23	26	211	18
<b>2 Kivistön suuralue</b>	<b>7760</b>	<b>97</b>	<b>221</b>	<b>471</b>	<b>238</b>	<b>439</b>	<b>333</b>	<b>329</b>	<b>428</b>	<b>776</b>	<b>1322</b>	<b>1190</b>	<b>924</b>	<b>636</b>	<b>356</b>	<b>789</b>	<b>454</b>	<b>556</b>	<b>4969</b>	<b>992</b>
21 Piispankylä	867	10	17	22	11	29	24	29	90	112	96	120	139	110	58	49	22	42	586	168
22 Keimola	177	1	4	10	4	7	7	10	15	14	29	35	23	12	6	15	8	10	126	18
23 Kivistö	2706	51	95	215	91	158	119	110	117	308	497	381	279	173	112	361	168	200	1692	285
24 Lapinkylä	1063	10	34	82	44	66	47	47	45	85	219	139	115	81	49	126	79	78	650	130
25 Myllymäki	294	-	6	17	7	17	15	18	19	24	42	53	29	30	17	23	15	24	185	47
30 Vestra	358	8	16	26	15	25	12	12	22	36	62	51	45	21	7	50	31	21	228	28
31 Luhtaanmäki	276	2	5	6	7	24	11	14	8	18	54	49	26	40	12	13	17	25	169	52
32 Ripilä	683	4	11	29	21	34	26	29	33	51	105	134	93	71	42	44	37	44	445	113
33 Seutula	910	9	26	44	29	53	60	37	56	81	150	149	119	65	32	79	52	90	592	97
34 Kiila	426	2	7	20	9	26	12	23	23	47	68	79	56	33	21	29	25	22	296	54
<b>3 Aviapoliksen suuralue</b>	<b>15617</b>	<b>362</b>	<b>714</b>	<b>1262</b>	<b>480</b>	<b>783</b>	<b>487</b>	<b>467</b>	<b>1034</b>	<b>3550</b>	<b>2942</b>	<b>1724</b>	<b>1165</b>	<b>477</b>	<b>170</b>	<b>2338</b>	<b>883</b>	<b>867</b>	<b>10882</b>	<b>647</b>
40 Ylästö	4677	61	183	404	191	339	227	232	147	538	985	652	439	184	95	648	363	394	2993	279
41 Viinikkala	92	..	..	..	..	..	..	..	..	..	..	..	..	..	..	..	..	..	..	..
50 Tammisto	2783	93	131	184	47	63	32	46	306	868	440	249	216	89	19	408	78	64	2125	108
51 Pakkala	7886	206	399	661	238	372	222	173	556	2111	1480	766	459	194	49	1266	433	399	5545	243
52 Veromies	174	2	-	7	4	8	3	12	18	25	23	38	31	3	-	9	8	7	147	3
53 Lentokenttä	5	..	..	..	..	..	..	..	..	..	..	..	..	..	..	..	..	..	..	..
<b>4 Tikkurilan suuralue</b>	<b>37064</b>	<b>442</b>	<b>846</b>	<b>1507</b>	<b>739</b>	<b>1591</b>	<b>1312</b>	<b>1473</b>	<b>3354</b>	<b>5698</b>	<b>5091</b>	<b>5496</b>	<b>4757</b>	<b>2782</b>	<b>1976</b>	<b>2795</b>	<b>1524</b>	<b>2118</b>	<b>25869</b>	<b>4758</b>
60 Hiekkaharju	3995	38	74	144	66	147	120	149	260	489	522	656	630	373	327	256	134	199	2706	700
61 Tikkurila	4976	54	103	156	67	127	98	144	562	962	620	598	639	438	408	313	128	164	3525	846
62 Jokiniemi	4855	77	126	197	81	173	143	184	913	1114	594	547	420	191	95	400	177	220	3772	286
63 Viertola	5653	65	113	212	113	207	179	192	341	785	711	902	880	525	428	390	219	280	3811	953
64 Kuninkaala	2721	31	67	129	70	163	133	132	160	366	425	431	382	153	79	227	154	212	1896	232
65 Simonkylä	7332	73	163	315	162	376	277	312	605	949	1008	1098	924	681	389	551	338	477	4896	1070
66 Hakkila	1339	26	51	76	25	70	58	44	98	267	230	189	130	59	16	153	65	88	958	75
67 Ruskeasanta	4298	60	111	201	122	232	211	228	297	546	697	730	502	228	133	372	232	333	3000	361
68 Koivuhaka	1759	17	35	73	30	88	86	83	109	205	266	321	230	120	96	125	71	133	1214	216
69 Helsingin pit. kk.	136	1	3	4	3	8	7	5	9	15	18	24	20	14	5	8	6	12	91	19

Suuralue Kaupunginosa	Väestö yht.	Ikä, vuotta																		
		0	1-2	3-6	7-8	9-12	13-15	16-18	19-24	25-34	35-44	45-54	55-64	65-74	75+	0-6	7-10	11-15	16-64	65+
<b>5 Koivukylän suuralue</b>	<b>24865</b>	<b>324</b>	<b>702</b>	<b>1322</b>	<b>648</b>	<b>1290</b>	<b>1029</b>	<b>1093</b>	<b>2051</b>	<b>3302</b>	<b>3736</b>	<b>3676</b>	<b>3226</b>	<b>1589</b>	<b>877</b>	<b>2348</b>	<b>1287</b>	<b>1680</b>	<b>17084</b>	<b>2466</b>
70 Koivukylä	2608	33	68	118	55	105	90	104	268	416	375	403	320	166	87	219	100	150	1886	253
71 Ilola	3785	53	116	267	128	239	180	224	201	422	656	627	417	160	95	436	238	309	2547	255
72 Asola	3704	73	127	241	122	218	154	150	293	604	539	484	388	162	149	441	229	265	2458	311
73 Rekola	2810	25	75	161	108	180	163	153	128	197	495	421	395	219	90	261	199	252	1789	309
74 Havukoski	7820	87	174	291	103	223	181	230	935	1283	951	1038	1272	669	383	552	218	289	5709	1052
75 Päiväkumpu	4138	53	142	244	132	325	261	232	226	380	720	703	434	213	73	439	303	415	2695	286
<b>6 Korson suuralue</b>	<b>28873</b>	<b>414</b>	<b>868</b>	<b>1675</b>	<b>738</b>	<b>1507</b>	<b>1194</b>	<b>1266</b>	<b>2057</b>	<b>3981</b>	<b>4526</b>	<b>4413</b>	<b>3608</b>	<b>1763</b>	<b>863</b>	<b>2957</b>	<b>1518</b>	<b>1921</b>	<b>19851</b>	<b>2626</b>
80 Matari	2260	23	55	128	65	138	104	129	112	208	376	398	353	121	50	206	131	176	1576	171
81 Korso	7285	99	183	343	137	305	265	318	667	1051	1013	1116	992	549	247	625	287	420	5157	796
82 Mikkola	3298	64	113	179	77	123	115	119	276	576	453	432	426	236	109	356	136	179	2282	345
83 Metsola	6143	72	177	300	129	271	224	232	533	923	856	986	804	401	235	549	264	360	4334	636
84 Leppäkorpi	2392	48	95	177	63	121	92	102	110	393	399	363	286	94	49	320	128	148	1653	143
85 Jokivarsi	1308	21	36	105	53	116	75	65	53	112	299	185	98	57	33	162	113	131	812	90
86 Nikinmäki	3067	50	109	258	123	221	158	149	128	332	617	421	299	141	61	417	251	251	1946	202
87 Vierumäki	1381	15	34	74	31	83	65	55	70	160	216	232	185	108	53	123	72	107	918	161
88 Vallinoja	1739	22	66	111	60	129	96	97	108	226	297	280	165	56	26	199	136	149	1173	82
<b>7 Hakunilan suuralue</b>	<b>28897</b>	<b>380</b>	<b>764</b>	<b>1455</b>	<b>679</b>	<b>1420</b>	<b>1151</b>	<b>1228</b>	<b>1952</b>	<b>3922</b>	<b>4319</b>	<b>4400</b>	<b>4329</b>	<b>1970</b>	<b>928</b>	<b>2599</b>	<b>1352</b>	<b>1898</b>	<b>20150</b>	<b>2898</b>
90 Länsisalmi	38	..	..	..	..	..	..	..	..	..	..	..	..	..	..	..	..	..	..	..
91 Länsimäki	5703	64	131	267	115	249	185	185	458	886	771	821	950	419	202	462	247	302	4071	621
92 Ojanko	72	..	..	..	..	..	..	..	..	..	..	..	..	..	..	..	..	..	..	..
93 Vaarala	2933	37	85	149	73	141	128	117	173	442	504	439	348	221	76	271	129	213	2023	297
94 Hakunila	11170	145	306	528	239	503	456	499	907	1554	1576	1635	1635	778	409	979	487	711	7806	1187
95 Rajakylä	3860	66	103	215	102	222	155	159	177	499	615	662	582	221	82	384	201	278	2694	303
96 Itä-Hakkila	2692	27	59	128	65	149	137	139	129	255	425	443	474	182	80	214	129	222	1865	262
97 Kuninkaanmäki	1833	33	68	129	60	100	71	97	78	219	317	280	243	93	45	230	106	125	1234	138
98 Sotunki	596	7	10	36	20	51	16	29	29	58	92	105	75	44	24	53	46	41	388	68
Muut	3497	10	32	60	40	97	86	102	344	606	576	526	342	185	491	102	93	130	2496	676

**Taulu 03r. Ruotsinkielinen väestö iän mukaan kaupunginosittain vuodenvaihteessa 2009/2010**

Suuralue Kaupunginosa	Väestö yht.	Ikä, vuotta																		
		0	1-2	3-6	7-8	9-12	13-15	16-18	19-24	25-34	35-44	45-54	55-64	65-74	75+	0-6	7-10	11-15	16-64	65+
<b>Vantaa yhteensä</b>	<b>5797</b>	<b>63</b>	<b>133</b>	<b>278</b>	<b>110</b>	<b>232</b>	<b>192</b>	<b>212</b>	<b>342</b>	<b>570</b>	<b>706</b>	<b>722</b>	<b>988</b>	<b>722</b>	<b>527</b>	<b>474</b>	<b>231</b>	<b>303</b>	<b>3540</b>	<b>1249</b>
<b>1 Myyrmäen suuralue</b>	<b>1725</b>	<b>15</b>	<b>31</b>	<b>78</b>	<b>32</b>	<b>55</b>	<b>55</b>	<b>52</b>	<b>98</b>	<b>182</b>	<b>185</b>	<b>186</b>	<b>321</b>	<b>277</b>	<b>158</b>	<b>124</b>	<b>68</b>	<b>74</b>	<b>1024</b>	<b>435</b>
10 Linnainen	24	-	1	1	-	1	1	-	1	1	5	6	4	2	1	2	1	1	17	3
11 Hämevaara	19	-	-	-	2	2	2	-	-	3	6	1	1	-	2	-	3	3	11	2
12 Hämeenkylä	193	3	3	6	3	7	4	7	14	28	25	17	41	24	11	12	6	8	132	35
13 Vapaala	148	1	4	6	4	7	8	9	6	16	11	23	24	18	11	11	8	11	89	29
14 Varisto	82	-	1	3	1	3	2	3	4	7	5	10	16	22	5	4	4	2	45	27
15 Myyrmäki	395	5	6	14	5	6	3	8	25	40	34	40	70	80	59	25	10	4	217	139
16 Kaivoksela	185	2	3	6	2	5	9	5	17	23	23	19	33	26	12	11	6	10	120	38
17 Martinlaakso	499	3	9	26	11	19	22	15	22	46	50	49	104	74	49	38	24	28	286	123
18 Vantaanlaakso	130	1	4	12	2	3	3	5	8	12	20	14	21	21	4	17	3	5	80	25
20 Askisto	42	-	-	4	2	2	1	-	-	6	4	7	6	7	3	4	3	2	23	10
26 Petikko	8	-	-	-	-	-	-	-	1	-	2	-	1	3	1	-	-	-	4	4
<b>2 Kivistön suuralue</b>	<b>460</b>	<b>2</b>	<b>10</b>	<b>27</b>	<b>12</b>	<b>26</b>	<b>17</b>	<b>21</b>	<b>29</b>	<b>29</b>	<b>63</b>	<b>65</b>	<b>67</b>	<b>46</b>	<b>46</b>	<b>39</b>	<b>28</b>	<b>27</b>	<b>274</b>	<b>92</b>
21 Piispankylä	43	-	2	-	-	-	-	-	6	7	5	6	8	7	2	2	-	-	32	9
22 Keimola	33	-	1	5	1	2	2	1	2	1	7	5	1	1	4	6	3	2	17	5
23 Kivistö	121	1	3	12	2	8	5	6	5	13	14	15	16	13	8	16	7	8	69	21
24 Lapinkylä	40	1	1	3	2	4	1	2	1	-	9	4	6	1	5	5	5	2	22	6
25 Myllymäki	15	-	2	-	-	-	-	-	1	3	1	2	3	3	2	2	-	-	7	6
30 Vestra	42	-	-	3	2	4	3	2	2	2	5	8	5	3	3	3	6	3	24	6
31 Luhtaanmäki	43	-	1	2	2	3	1	3	1	-	9	6	4	5	6	3	2	4	23	11
32 Riipilä	28	-	-	1	2	2	-	4	2	1	4	5	3	3	1	1	3	1	19	4
33 Seutula	63	-	-	-	-	1	4	2	8	3	4	10	17	7	7	-	1	4	44	14
34 Kiila	32	-	-	1	1	2	1	1	2	1	3	5	5	3	7	1	1	3	17	10
<b>3 Aviapoliksen suuralue</b>	<b>529</b>	<b>13</b>	<b>21</b>	<b>47</b>	<b>17</b>	<b>23</b>	<b>18</b>	<b>27</b>	<b>30</b>	<b>76</b>	<b>82</b>	<b>61</b>	<b>65</b>	<b>35</b>	<b>14</b>	<b>81</b>	<b>29</b>	<b>29</b>	<b>341</b>	<b>49</b>
40 Ylästö	241	3	8	20	8	10	10	18	12	18	36	34	32	23	9	31	12	16	150	32
41 Viinikkala	..	..	..	..	..	..	..	..	..	..	..	..	..	..	..	..	..	..	..	..
50 Tammisto	76	1	4	4	1	4	2	2	6	13	14	9	10	3	3	9	3	4	54	6
51 Pakkala	197	9	8	22	8	9	6	7	12	45	31	15	17	7	1	39	14	9	127	8
52 Veromies	5	-	-	-	-	-	-	-	-	-	-	2	3	-	-	-	-	-	5	-
53 Lentokenttä	-	-	-	-	-	-	-	-	-	-	-	-	-	-	-	-	-	-	-	-
<b>4 Tikkurilan suuralue</b>	<b>1178</b>	<b>14</b>	<b>19</b>	<b>41</b>	<b>22</b>	<b>44</b>	<b>43</b>	<b>37</b>	<b>76</b>	<b>117</b>	<b>131</b>	<b>138</b>	<b>184</b>	<b>165</b>	<b>147</b>	<b>74</b>	<b>37</b>	<b>72</b>	<b>683</b>	<b>312</b>
60 Hiekkaharju	113	2	3	-	2	2	1	5	5	10	9	18	19	22	15	5	3	2	66	37
61 Tikkurila	139	-	2	3	3	3	4	5	9	15	13	11	23	24	24	5	4	6	76	48
62 Jokiniemi	176	3	2	9	5	10	7	7	25	18	18	25	21	14	12	14	10	12	114	26
63 Viertola	190	1	5	5	1	4	5	3	7	16	15	18	22	33	55	11	2	8	81	88
64 Kuninkaala	128	2	1	7	2	5	5	2	1	9	17	17	34	19	7	10	3	9	80	26
65 Simonkylä	167	2	2	5	5	10	5	5	11	14	30	15	27	24	12	9	7	13	102	36
66 Hakkila	55	-	-	5	1	2	2	-	6	10	2	6	12	7	2	5	2	3	36	9
67 Ruskeasanta	111	3	4	7	2	4	7	6	9	15	17	12	10	11	4	14	5	8	69	15
68 Koivuhaka	66	1	-	-	1	2	3	3	2	6	6	13	11	5	13	1	1	5	41	18
69 Helsingin pit. kk.	33	-	-	-	-	2	4	1	1	4	4	3	5	6	3	-	-	6	18	9



Suuralue Kaupunginosa	Väestö yht.	Ikä, vuotta																		
		0	1-2	3-6	7-8	9-12	13-15	16-18	19-24	25-34	35-44	45-54	55-64	65-74	75+	0-6	7-10	11-15	16-64	65+
<b>5 Koivukylän suuralue</b>	<b>504</b>	<b>3</b>	<b>16</b>	<b>24</b>	<b>4</b>	<b>21</b>	<b>28</b>	<b>27</b>	<b>41</b>	<b>33</b>	<b>57</b>	<b>79</b>	<b>84</b>	<b>42</b>	<b>45</b>	<b>43</b>	<b>14</b>	<b>39</b>	<b>321</b>	<b>87</b>
70 Koivukylä	93	1	3	3	-	7	7	6	9	3	13	19	9	5	8	7	3	11	59	13
71 Ilola	64	-	2	2	1	1	3	4	3	4	7	13	17	4	3	4	1	4	48	7
72 Asola	101	2	4	5	1	5	5	10	12	9	11	13	13	3	8	11	4	7	68	11
73 Rekola	52	-	2	6	-	3	4	1	4	1	8	8	7	2	6	8	1	6	29	8
74 Havukoski	131	-	3	2	-	1	3	1	11	14	9	19	29	22	17	5	-	4	83	39
75 Päiväkumpu	63	-	2	6	2	4	6	5	2	2	9	7	9	6	3	8	5	7	34	9
<b>6 Korson suuralue</b>	<b>459</b>	<b>4</b>	<b>17</b>	<b>22</b>	<b>7</b>	<b>19</b>	<b>11</b>	<b>13</b>	<b>26</b>	<b>50</b>	<b>75</b>	<b>69</b>	<b>78</b>	<b>51</b>	<b>17</b>	<b>43</b>	<b>14</b>	<b>23</b>	<b>311</b>	<b>68</b>
80 Matari	33	-	1	1	-	-	1	1	1	3	7	4	6	7	1	2	-	1	22	8
81 Korso	111	-	2	3	1	4	2	3	7	15	15	18	28	11	2	5	1	6	86	13
82 Mikkola	50	-	3	2	-	2	2	1	8	3	4	8	5	12	-	5	2	2	29	12
83 Metsola	78	-	2	2	-	-	3	1	4	7	10	15	20	9	5	4	-	3	57	14
84 Leppäkorpi	40	1	1	4	1	-	-	-	2	7	11	3	4	4	2	6	1	-	27	6
85 Jokivarsi	31	1	1	2	2	2	-	-	-	3	10	5	4	-	1	4	3	1	22	1
86 Nikinmäki	82	1	6	7	3	9	1	3	2	9	14	11	6	7	3	14	7	6	45	10
87 Vierumäki	11	1	-	-	-	-	-	-	1	1	1	1	4	1	1	1	-	-	8	2
88 Vallinoja	23	-	1	1	-	2	2	4	1	2	3	4	1	-	2	2	-	4	15	2
<b>7 Hakunilan suuralue</b>	<b>834</b>	<b>12</b>	<b>18</b>	<b>38</b>	<b>15</b>	<b>43</b>	<b>19</b>	<b>33</b>	<b>36</b>	<b>75</b>	<b>100</b>	<b>112</b>	<b>175</b>	<b>90</b>	<b>68</b>	<b>68</b>	<b>40</b>	<b>37</b>	<b>531</b>	<b>158</b>
90 Länsisalmi	..	..	..	..	..	..	..	..	..	..	..	..	..	..	..	..	..	..	..	..
91 Länsimäki	91	-	3	2	2	8	1	2	4	8	9	13	19	15	5	5	8	3	55	20
92 Ojanko	..	..	..	..	..	..	..	..	..	..	..	..	..	..	..	..	..	..	..	..
93 Vaarala	112	3	4	9	3	5	3	6	2	12	20	13	15	13	4	16	7	4	68	17
94 Hakunila	245	3	5	11	5	8	5	9	11	23	31	31	54	28	21	19	8	10	159	49
95 Rajakylä	98	3	1	7	2	4	3	4	4	12	16	15	16	5	6	11	4	5	67	11
96 Itä-Hakkila	66	1	1	3	-	4	3	4	1	5	6	10	19	5	4	5	1	6	45	9
97 Kuninkaanmäki	85	1	4	3	-	5	-	3	5	6	4	9	23	11	11	8	4	1	50	22
98 Sotunki	108	1	-	2	1	7	4	5	9	7	12	20	20	8	12	3	5	7	73	20
Muut	108	-	1	1	1	1	1	2	6	8	13	12	14	16	32	2	1	2	55	48

**Taulu 03m. Muu kuin suomen- tai ruotsinkielinen väestö iän mukaan kaupunginosittain vuodenvaihteessa 2009/2010**

Suuralue Kaupunginosa	Väestö yht.	Ikä, vuotta																		
		0	1-2	3-6	7-8	9-12	13-15	16-18	19-24	25-34	35-44	45-54	55-64	65-74	75+	0-6	7-10	11-15	16-64	65+
<b>Vantaa yhteensä</b>	<b>17980</b>	<b>291</b>	<b>596</b>	<b>1177</b>	<b>532</b>	<b>961</b>	<b>716</b>	<b>618</b>	<b>1783</b>	<b>3945</b>	<b>3497</b>	<b>2386</b>	<b>1040</b>	<b>291</b>	<b>147</b>	<b>2064</b>	<b>1020</b>	<b>1189</b>	<b>13269</b>	<b>438</b>
<b>1 Myyrmäen suuralue</b>	<b>4194</b>	<b>78</b>	<b>157</b>	<b>294</b>	<b>135</b>	<b>229</b>	<b>169</b>	<b>154</b>	<b>379</b>	<b>897</b>	<b>828</b>	<b>530</b>	<b>238</b>	<b>74</b>	<b>32</b>	<b>529</b>	<b>246</b>	<b>287</b>	<b>3026</b>	<b>106</b>
10 Linnainen	14	-	-	1	1	-	1	-	-	1	6	3	1	-	-	1	1	1	11	-
11 Hämevaara	43	-	-	3	-	4	2	-	3	3	15	7	2	4	-	3	2	4	30	4
12 Hämeenkylä	506	7	22	32	16	31	21	14	42	127	88	61	35	8	2	61	34	34	367	10
13 Vapaala	214	5	7	15	6	13	2	4	28	41	40	31	13	7	2	27	11	10	157	9
14 Varisto	200	5	11	15	13	7	6	9	18	36	34	23	15	6	2	31	18	8	135	8
15 Myyrmäki	1420	27	59	118	58	90	66	52	131	275	264	150	92	21	17	204	99	115	964	38
16 Kaivoksela	272	3	6	10	3	9	8	9	33	89	50	40	9	2	1	19	6	14	230	3
17 Martinlaakso	1299	28	48	89	24	57	59	59	108	296	268	181	56	20	6	165	52	88	968	26
18 Vantaanlaakso	108	1	-	5	6	14	3	1	3	16	30	17	9	3	-	6	14	9	76	3
20 Askisto	98	2	4	6	8	3	1	6	7	11	29	12	5	2	2	12	9	3	70	4
26 Petikko	20	-	-	-	-	1	-	-	6	2	4	5	1	1	-	-	-	1	18	1
<b>2 Kivistön suuralue</b>	<b>196</b>	<b>3</b>	<b>1</b>	<b>6</b>	<b>-</b>	<b>5</b>	<b>3</b>	<b>3</b>	<b>19</b>	<b>38</b>	<b>46</b>	<b>46</b>	<b>19</b>	<b>6</b>	<b>1</b>	<b>10</b>	<b>3</b>	<b>5</b>	<b>171</b>	<b>7</b>
21 Piispankylä	31	-	-	-	-	1	1	1	5	9	3	5	4	2	-	-	1	1	27	2
22 Keimola	4	-	-	-	-	-	-	-	-	-	1	3	-	-	-	-	-	-	4	-
23 Kivistö	49	3	-	2	-	2	-	1	3	11	13	7	5	1	1	5	1	1	40	2
24 Lapinkylä	38	-	-	-	-	2	-	-	5	7	8	10	5	1	-	-	1	1	35	1
25 Myllymäki	8	-	-	1	-	-	-	-	-	2	-	3	2	-	-	1	-	-	7	-
30 Vestra	9	-	-	-	-	-	-	-	3	1	1	3	1	-	-	-	-	-	9	-
31 Luhtaanmäki	1	-	-	-	-	-	-	-	-	1	-	-	-	-	-	-	-	-	1	-
32 Riipilä	18	-	-	1	-	-	1	-	1	1	8	6	-	-	-	1	-	1	16	-
33 Seutula	23	-	1	1	-	-	1	-	2	3	10	4	1	-	-	2	-	1	20	-
34 Kiila	15	-	-	1	-	-	-	1	-	3	2	5	1	2	-	1	-	-	12	2
<b>3 Aviapoliksen suuralue</b>	<b>1121</b>	<b>16</b>	<b>34</b>	<b>81</b>	<b>27</b>	<b>61</b>	<b>44</b>	<b>29</b>	<b>89</b>	<b>274</b>	<b>269</b>	<b>141</b>	<b>46</b>	<b>6</b>	<b>4</b>	<b>131</b>	<b>58</b>	<b>74</b>	<b>848</b>	<b>10</b>
40 Ylästö	182	-	2	12	5	14	9	7	12	33	49	29	9	-	1	14	14	14	139	1
41 Viinikkala	..	..	..	..	..	..	..	..	..	..	..	..	..	..	..	..	..	..	..	..
50 Tammisto	166	2	3	11	6	10	3	5	17	46	40	18	3	1	1	16	10	9	129	2
51 Pakkala	743	14	29	57	16	36	32	16	58	188	174	83	33	5	2	100	34	50	552	7
52 Veromies	17	-	-	-	-	1	-	1	2	6	1	5	1	-	-	-	-	1	16	-
53 Lentokenttä	..	..	..	..	..	..	..	..	..	..	..	..	..	..	..	..	..	..	..	..
<b>4 Tikkurilan suuralue</b>	<b>2512</b>	<b>31</b>	<b>69</b>	<b>142</b>	<b>77</b>	<b>132</b>	<b>96</b>	<b>101</b>	<b>258</b>	<b>552</b>	<b>524</b>	<b>350</b>	<b>131</b>	<b>26</b>	<b>23</b>	<b>242</b>	<b>151</b>	<b>154</b>	<b>1916</b>	<b>49</b>
60 Hiekkaharju	129	-	1	7	1	2	5	4	15	23	30	25	12	3	1	8	1	7	109	4
61 Tikkurila	562	5	14	37	22	39	19	30	60	103	113	82	26	8	4	56	43	37	414	12
62 Jokiniemi	548	12	22	31	10	30	22	27	69	153	102	49	17	2	2	65	23	39	417	4
63 Viertola	245	2	9	13	7	17	15	12	15	56	49	31	14	2	3	24	20	19	177	5
64 Kuninkaala	158	2	4	4	-	8	7	4	17	39	35	26	9	2	1	10	6	9	130	3
65 Simonkylä	539	4	14	35	25	27	19	9	46	109	109	93	34	6	9	53	39	32	400	15
66 Hakkila	48	-	1	3	1	2	4	4	4	5	16	6	1	-	1	4	2	5	36	1
67 Ruskeasanta	171	3	2	6	10	6	3	7	20	37	39	19	16	3	-	11	15	4	138	3
68 Koivuhaka	108	3	2	6	1	1	2	4	11	27	28	19	2	-	2	11	2	2	91	2
69 Helsingin pit. kk.	4	-	-	-	-	-	-	-	1	-	3	-	-	-	-	-	-	-	4	-

Suuralue Kaupunginosa	Väestö yht.	Ikä, vuotta																			
		0	1-2	3-6	7-8	9-12	13-15	16-18	19-24	25-34	35-44	45-54	55-64	65-74	75+	0-6	7-10	11-15	16-64	65+	
<b>5 Koivukylän suuralue</b>	<b>2626</b>	<b>43</b>	<b>83</b>	<b>186</b>	<b>81</b>	<b>163</b>	<b>101</b>	<b>72</b>	<b>290</b>	<b>572</b>	<b>504</b>	<b>291</b>	<b>156</b>	<b>56</b>	<b>28</b>	<b>312</b>	<b>167</b>	<b>178</b>	<b>1885</b>	<b>84</b>	
70 Koivukylä	233	4	3	18	7	15	7	7	30	54	41	29	14	4	-	25	14	15	175	4	
71 Ilola	174	1	8	16	3	5	3	6	13	37	37	29	11	3	2	25	5	6	133	5	
72 Asola	495	10	15	43	20	40	29	12	39	88	100	50	35	10	4	68	40	49	324	14	
73 Rekola	103	-	1	6	4	6	9	4	10	9	27	20	3	2	2	7	8	11	73	4	
74 Havukoski	1403	26	46	86	34	76	41	37	186	350	249	135	80	37	20	158	76	75	1037	57	
75 Päiväkumpu	218	2	10	17	13	21	12	6	12	34	50	28	13	-	-	29	24	22	143	-	
<b>6 Korson suuralue</b>	<b>2644</b>	<b>52</b>	<b>88</b>	<b>163</b>	<b>77</b>	<b>125</b>	<b>112</b>	<b>94</b>	<b>261</b>	<b>602</b>	<b>466</b>	<b>367</b>	<b>167</b>	<b>49</b>	<b>21</b>	<b>303</b>	<b>139</b>	<b>175</b>	<b>1957</b>	<b>70</b>	
80 Matari	73	2	1	5	2	1	4	5	3	13	18	14	5	-	-	8	2	5	58	-	
81 Korso	648	10	19	34	15	24	22	20	75	174	112	84	41	15	3	63	28	33	506	18	
82 Mikkola	680	17	29	48	35	47	38	26	62	136	116	79	31	10	6	94	56	64	450	16	
83 Metsola	779	18	29	55	14	30	32	21	82	179	127	113	52	17	10	102	28	48	574	27	
84 Leppäkorpi	75	1	3	4	2	4	1	5	2	11	21	14	6	-	1	8	4	3	59	1	
85 Jokivarsi	59	-	-	1	-	-	4	-	6	22	10	12	3	-	1	1	-	4	53	1	
86 Nikinmäki	109	-	1	6	3	3	4	6	8	20	23	16	17	2	-	7	4	6	90	2	
87 Vierumäki	74	1	1	3	1	3	2	2	9	20	12	13	6	1	-	5	4	2	62	1	
88 Vallinoja	147	3	5	7	5	13	5	9	14	27	27	22	6	4	-	15	13	10	105	4	
<b>7 Hakunilan suuralue</b>	<b>4178</b>	<b>66</b>	<b>157</b>	<b>294</b>	<b>129</b>	<b>230</b>	<b>175</b>	<b>152</b>	<b>382</b>	<b>890</b>	<b>748</b>	<b>584</b>	<b>265</b>	<b>72</b>	<b>34</b>	<b>517</b>	<b>243</b>	<b>291</b>	<b>3021</b>	<b>106</b>	
90 Länsisalmi	..	..	..	..	..	..	..	..	..	..	..	..	..	..	..	..	..	..	..	..	
91 Länsimäki	1353	23	59	116	42	91	56	39	106	332	221	156	81	21	10	198	96	93	935	31	
92 Ojanko	-	-	-	-	-	-	-	-	-	-	-	-	-	-	-	-	-	-	-	-	
93 Vaarala	218	3	7	11	5	8	6	2	29	37	58	36	9	5	2	21	6	13	171	7	
94 Hakunila	2103	29	80	145	66	115	96	89	207	423	361	289	143	42	18	254	122	155	1512	60	
95 Rajakylä	266	5	4	14	8	8	10	11	17	57	55	56	18	1	2	23	10	16	214	3	
96 Itä-Hakkila	103	1	3	2	2	5	3	4	10	13	26	22	11	-	1	6	2	8	86	1	
97 Kuninkaanmäki	123	5	4	5	5	3	4	6	13	24	26	22	3	2	1	14	6	6	94	3	
98 Sotunki	11	-	-	1	1	-	-	1	-	4	1	2	-	1	-	1	1	-	8	1	
Muut	509	2	7	11	6	16	16	13	105	120	112	77	18	2	4	20	13	25	445	6	

**Taulu 04. Väestö iän (5-v.) mukaan kaupunginosittain vuodenvaihteessa 2009/2010**

Suuralue Kaupunginosa	Väestö yht.	Ikä, vuotta																			
		0-4	5-9	10-14	15-19	20-24	25-29	30-34	35-39	40-44	45-49	50-54	55-59	60-64	65-69	70-74	75-79	80-84	85-89	90-94	95+
<b>Vantaa yhteensä</b>	<b>197636</b>	<b>13127</b>	<b>11624</b>	<b>11453</b>	<b>12897</b>	<b>12442</b>	<b>14213</b>	<b>15253</b>	<b>13874</b>	<b>15339</b>	<b>14937</b>	<b>13379</b>	<b>13032</b>	<b>13319</b>	<b>8269</b>	<b>6060</b>	<b>4227</b>	<b>2540</b>	<b>1199</b>	<b>364</b>	<b>88</b>
<b>1 Myyrmäen suuralue</b>	<b>51063</b>	<b>2988</b>	<b>2495</b>	<b>2419</b>	<b>3089</b>	<b>3165</b>	<b>3832</b>	<b>3799</b>	<b>3209</b>	<b>3492</b>	<b>3488</b>	<b>3403</b>	<b>3687</b>	<b>4313</b>	<b>2846</b>	<b>2081</b>	<b>1408</b>	<b>861</b>	<b>357</b>	<b>115</b>	<b>16</b>
10 Linnainen	869	43	68	65	99	37	15	26	59	84	102	88	69	33	22	13	28	13	5	-	-
11 Hämevaara	1293	86	77	67	91	48	54	89	103	88	93	100	105	78	71	51	49	26	14	2	1
12 Hämeenkylä	7446	521	398	363	405	450	608	639	535	512	534	545	568	595	312	199	138	79	31	14	-
13 Vapaala	3828	192	169	214	305	222	209	241	229	254	310	299	263	338	230	160	89	67	31	5	1
14 Varisto	2432	158	137	122	176	118	129	152	148	163	201	156	209	253	148	90	45	16	7	1	3
15 Myyrmäki	15138	805	603	563	774	1153	1346	1127	836	927	849	923	1041	1307	950	762	579	398	142	46	7
16 Kaivoksela	3980	188	169	134	200	267	354	381	302	283	295	262	297	334	183	128	83	68	32	18	2
17 Martinlaakso	11436	681	565	556	700	696	881	864	680	772	735	716	791	942	729	557	323	150	72	24	2
18 Vantaanlaakso	2536	174	132	151	157	100	145	164	160	195	191	180	185	282	142	85	47	30	12	4	-
20 Askisto	1800	122	154	156	151	55	85	101	120	182	149	112	144	139	53	32	23	12	9	1	-
26 Petikko	305	18	23	28	31	19	6	15	37	32	29	22	15	12	6	4	4	2	2	-	-
<b>2 Kivistön suuralue</b>	<b>7760</b>	<b>542</b>	<b>592</b>	<b>539</b>	<b>569</b>	<b>314</b>	<b>275</b>	<b>501</b>	<b>593</b>	<b>729</b>	<b>633</b>	<b>557</b>	<b>474</b>	<b>450</b>	<b>338</b>	<b>298</b>	<b>177</b>	<b>116</b>	<b>40</b>	<b>19</b>	<b>4</b>
21 Piispankylä	867	37	28	38	49	80	60	52	47	49	60	60	56	83	63	47	29	18	6	5	-
22 Keimola	177	10	11	10	16	11	9	5	10	19	22	13	7	16	5	7	3	3	-	-	-
23 Kivistö	2706	243	239	205	191	78	77	231	232	265	191	190	141	138	80	93	53	40	12	6	1
24 Lapinkylä	1063	85	107	77	76	30	34	51	103	116	68	71	60	55	43	38	30	13	5	1	-
25 Myllymäki	294	16	18	24	29	12	7	17	16	26	25	28	16	13	16	14	6	6	3	2	-
30 Vestra	358	33	40	25	23	15	16	20	31	31	29	22	27	18	15	6	5	1	1	-	-
31 Luhtaanmäki	276	10	15	25	20	7	4	14	22	32	35	14	16	10	24	16	5	4	3	-	-
32 Ripilä	683	27	51	36	48	25	14	37	36	69	76	58	55	38	37	34	17	16	4	3	2
33 Seutula	910	61	57	73	81	42	22	59	70	80	81	68	63	56	35	30	20	9	2	1	-
34 Kiila	426	20	26	26	36	14	32	15	26	42	46	33	33	23	20	13	9	6	4	1	1
<b>3 Aviapoliksen suuralue</b>	<b>15617</b>	<b>1758</b>	<b>1259</b>	<b>932</b>	<b>745</b>	<b>895</b>	<b>1579</b>	<b>1971</b>	<b>1576</b>	<b>1366</b>	<b>1001</b>	<b>723</b>	<b>645</b>	<b>520</b>	<b>289</b>	<b>188</b>	<b>91</b>	<b>45</b>	<b>25</b>	<b>6</b>	<b>3</b>
40 Ylästö	4677	454	456	438	340	96	150	388	473	512	383	269	238	201	112	72	50	21	16	5	3
41 Viinikkala	92	..	..	..	..	..	..	..	..	..	..	..	..	..	..	..	..	..	..	..	..
50 Tammisto	2783	340	130	64	89	279	460	408	256	184	126	123	114	102	53	36	7	8	3	1	-
51 Pakkala	7886	955	658	423	292	499	952	1159	823	657	453	313	266	193	116	78	33	14	2	-	-
52 Veromies	174	5	11	5	17	16	12	13	15	8	29	9	17	14	3	-	-	-	-	-	-
53 Lentokenttä	5	..	..	..	..	..	..	..	..	..	..	..	..	..	..	..	..	..	..	..	..
<b>4 Tikkurilan suuralue</b>	<b>37064</b>	<b>2048</b>	<b>1871</b>	<b>2067</b>	<b>2416</b>	<b>2862</b>	<b>2976</b>	<b>2722</b>	<b>2336</b>	<b>2755</b>	<b>2882</b>	<b>2614</b>	<b>2395</b>	<b>2362</b>	<b>1529</b>	<b>1253</b>	<b>999</b>	<b>603</b>	<b>298</b>	<b>61</b>	<b>15</b>
60 Hiekkaharju	3995	176	186	187	228	221	226	263	227	295	298	358	330	300	205	168	164	98	50	11	4
61 Tikkurila	4976	240	174	158	245	494	569	393	328	292	296	302	333	306	237	201	185	119	85	15	4
62 Jokiniemi	4855	304	224	221	320	825	682	432	279	315	303	244	208	212	99	92	47	31	13	3	1
63 Viertola	5653	288	267	277	312	278	382	403	325	386	450	452	414	466	283	242	207	135	64	18	4
64 Kuninkaala	2721	155	176	210	216	128	147	219	195	230	228	203	196	186	96	57	44	24	8	3	-
65 Simonkylä	7332	396	398	466	523	500	513	436	452	556	597	501	466	458	360	321	215	118	45	9	2
66 Hakkiila	1339	117	81	85	80	85	115	152	121	109	106	83	70	60	35	24	11	4	1	-	-
67 Ruskeasanta	4298	275	273	325	355	234	253	293	303	394	409	321	256	246	147	81	79	37	17	-	-
68 Koivuhaka	1759	91	85	126	131	88	85	120	99	167	182	139	112	118	56	64	44	35	15	2	-
69 Helsingin pit. kk.	136	6	7	12	6	9	4	11	7	11	13	11	10	10	11	3	3	2	-	-	-

Suuralue Kaupunginosa	Väestö yht.	Ikä, vuotta																			
		0-4	5-9	10-14	15-19	20-24	25-29	30-34	35-39	40-44	45-49	50-54	55-59	60-64	65-69	70-74	75-79	80-84	85-89	90-94	95+
<b>5 Koivukylän suuralue</b>	<b>24865</b>	<b>1690</b>	<b>1636</b>	<b>1627</b>	<b>1838</b>	<b>1668</b>	<b>1631</b>	<b>1671</b>	<b>1748</b>	<b>1988</b>	<b>1945</b>	<b>1731</b>	<b>1631</b>	<b>1595</b>	<b>936</b>	<b>653</b>	<b>452</b>	<b>272</b>	<b>109</b>	<b>37</b>	<b>7</b>
70 Koivukylä	2608	164	139	135	174	229	223	193	180	195	202	201	172	148	92	74	49	29	9	-	-
71 Ilola	3785	301	324	293	339	151	181	241	289	367	356	271	235	182	83	77	67	19	7	2	-
72 Asola	3704	330	285	258	260	245	306	298	271	268	247	237	208	180	100	62	47	60	29	9	4
73 Rekola	2810	164	255	246	239	89	76	121	193	302	235	186	172	223	138	81	53	22	9	6	-
74 Havukoski	7820	422	286	286	435	795	704	579	475	476	496	542	623	649	405	264	188	123	49	20	3
75 Päiväkumpu	4138	309	347	409	391	159	141	239	340	380	409	294	221	213	118	95	48	19	6	-	-
<b>6 Korson suuralue</b>	<b>28873</b>	<b>2119</b>	<b>1977</b>	<b>1880</b>	<b>2070</b>	<b>1673</b>	<b>1758</b>	<b>2223</b>	<b>2136</b>	<b>2390</b>	<b>2385</b>	<b>2028</b>	<b>1809</b>	<b>1799</b>	<b>1033</b>	<b>730</b>	<b>479</b>	<b>257</b>	<b>104</b>	<b>18</b>	<b>5</b>
80 Matari	2260	139	167	161	205	82	77	131	176	200	200	198	151	202	72	49	36	8	5	1	-
81 Korso	7285	458	378	403	525	553	515	536	483	530	586	530	482	510	325	224	125	72	43	5	2
82 Mikkola	3298	270	195	165	198	238	294	282	225	228	234	198	196	230	140	96	57	38	11	2	1
83 Metsola	6143	412	332	348	390	456	458	465	382	474	529	457	425	379	220	181	132	75	20	8	-
84 Leppäkorpi	2392	229	184	149	164	82	144	249	200	199	202	161	156	130	63	31	27	16	6	-	-
85 Jokivarsi	1308	108	139	136	101	40	30	82	136	163	129	56	40	58	29	28	16	11	4	1	1
86 Nikinmäki	3067	275	337	259	236	89	89	243	322	295	226	195	165	134	89	52	42	14	5	-	-
87 Vierumäki	1381	88	88	103	98	50	60	100	88	128	120	112	95	90	59	49	32	14	6	1	-
88 Vallinoja	1739	140	157	156	153	83	91	135	124	173	159	121	99	66	36	20	12	9	4	-	1
<b>7 Hakunilan suuralue</b>	<b>28897</b>	<b>1914</b>	<b>1687</b>	<b>1873</b>	<b>2000</b>	<b>1555</b>	<b>1843</b>	<b>2079</b>	<b>1996</b>	<b>2323</b>	<b>2318</b>	<b>2082</b>	<b>2211</b>	<b>2118</b>	<b>1210</b>	<b>760</b>	<b>513</b>	<b>252</b>	<b>118</b>	<b>37</b>	<b>8</b>
90 Länsisalmi	38	..	..	..	..	..	..	..	..	..	..	..	..	..	..	..	..	..	..	..	..
91 Länsimäki	5703	339	314	300	319	382	447	439	382	389	411	410	513	437	268	151	116	54	23	8	1
92 Ojanko	72	..	..	..	..	..	..	..	..	..	..	..	..	..	..	..	..	..	..	..	..
93 Vaarala	2933	203	162	204	202	132	204	238	229	275	249	190	168	180	130	91	42	21	10	2	1
94 Hakunila	11170	723	611	692	820	737	816	738	720	856	865	770	798	837	478	300	228	111	50	18	2
95 Rajakylä	3860	281	252	277	253	136	171	328	290	325	347	315	302	280	143	78	41	26	11	3	1
96 Itä-Hakkila	2692	164	140	217	219	93	99	156	166	259	243	200	246	228	103	79	42	23	12	2	1
97 Kuninkaankmäki	1833	163	150	128	139	56	84	135	159	158	134	146	133	110	54	39	28	8	5	3	1
98 Sotunki	596	37	51	48	44	18	20	38	43	49	57	48	45	30	26	18	14	5	4	-	1
Muut	3497	68	107	116	170	310	319	287	280	296	285	241	180	162	88	97	108	134	148	71	30

**Taulu 05a. Naiset iän (5-v.) mukaan kaupunginosittain vuodenvaihteessa 2009/2010**

Suuralue Kaupunginosa	Naiset yht.	Ikä, vuotta																			
		0-4	5-9	10-14	15-19	20-24	25-29	30-34	35-39	40-44	45-49	50-54	55-59	60-64	65-69	70-74	75-79	80-84	85-89	90-94	95+
<b>Vantaa yhteensä</b>	<b>100894</b>	<b>6433</b>	<b>5699</b>	<b>5681</b>	<b>6489</b>	<b>6194</b>	<b>7050</b>	<b>7467</b>	<b>6839</b>	<b>7526</b>	<b>7445</b>	<b>6778</b>	<b>6926</b>	<b>7131</b>	<b>4453</b>	<b>3421</b>	<b>2492</b>	<b>1631</b>	<b>877</b>	<b>299</b>	<b>63</b>
<b>1 Myyrmäen suuralue</b>	<b>26380</b>	<b>1427</b>	<b>1195</b>	<b>1173</b>	<b>1536</b>	<b>1551</b>	<b>1883</b>	<b>1809</b>	<b>1564</b>	<b>1702</b>	<b>1788</b>	<b>1798</b>	<b>2046</b>	<b>2382</b>	<b>1550</b>	<b>1213</b>	<b>851</b>	<b>555</b>	<b>244</b>	<b>101</b>	<b>12</b>
10 Linnainen	417	15	33	31	50	16	7	12	33	39	57	44	30	13	8	8	15	5	1	-	-
11 Hämevaara	669	54	45	32	42	23	36	43	51	47	46	45	54	37	34	26	29	14	8	2	1
12 Hämeenkylä	3839	233	208	172	191	212	294	327	267	243	266	296	331	335	187	107	86	48	23	13	-
13 Vapaala	1909	95	76	103	135	103	103	112	113	134	149	144	139	170	127	88	54	33	26	4	1
14 Varisto	1241	75	64	65	88	51	62	73	72	87	107	80	126	135	70	49	21	7	6	1	2
15 Myyrmäki	8160	400	285	298	412	595	667	537	396	453	462	489	612	765	538	477	352	282	94	40	6
16 Kaivoksela	1966	88	76	59	102	120	168	164	135	132	140	144	146	187	94	70	58	46	20	15	2
17 Martinlaakso	5867	337	261	260	347	352	433	393	324	360	375	390	423	525	397	326	193	96	53	22	-
18 Vantaanlaakso	1279	68	65	75	78	51	69	89	78	95	100	96	107	141	73	39	28	17	7	3	-
20 Askisto	887	49	72	67	76	22	40	52	72	96	75	56	72	71	21	21	13	6	5	1	-
26 Petikko	146	13	10	11	15	6	4	7	23	16	11	14	6	3	1	2	2	1	1	-	-
<b>2 Kivistön suuralue</b>	<b>3845</b>	<b>278</b>	<b>284</b>	<b>286</b>	<b>272</b>	<b>125</b>	<b>149</b>	<b>264</b>	<b>302</b>	<b>352</b>	<b>297</b>	<b>270</b>	<b>240</b>	<b>211</b>	<b>166</b>	<b>159</b>	<b>89</b>	<b>57</b>	<b>29</b>	<b>13</b>	<b>2</b>
21 Piispankylä	444	22	15	20	27	35	28	20	23	29	27	29	29	49	28	29	16	9	5	4	-
22 Keimola	76	6	4	2	8	2	4	2	4	10	14	5	2	6	2	3	1	1	-	-	-
23 Kivistö	1334	126	111	115	80	28	48	122	115	121	97	90	75	59	41	47	29	18	8	4	-
24 Lapinkylä	503	36	47	33	37	10	19	27	55	53	31	34	28	23	25	22	14	5	4	-	-
25 Myllymäki	148	8	7	14	16	5	4	9	10	13	11	14	8	6	8	5	4	3	1	2	-
30 Vestra	182	15	25	13	11	5	8	12	15	18	14	11	14	8	7	4	1	-	1	-	-
31 Luhtaanmäki	139	4	8	17	6	3	1	6	14	14	16	6	9	6	14	8	3	1	3	-	-
32 Riipilä	341	16	23	20	24	11	8	23	17	36	35	28	23	19	18	18	7	9	3	2	1
33 Seutula	469	34	27	36	45	20	13	33	37	39	38	37	35	27	14	15	10	6	2	1	-
34 Kiila	209	11	17	16	18	6	16	10	12	19	14	16	17	8	9	8	4	5	2	-	1
<b>3 Aviapoliksen suuralue</b>	<b>7957</b>	<b>853</b>	<b>634</b>	<b>487</b>	<b>376</b>	<b>473</b>	<b>859</b>	<b>1005</b>	<b>772</b>	<b>695</b>	<b>477</b>	<b>367</b>	<b>339</b>	<b>272</b>	<b>150</b>	<b>101</b>	<b>52</b>	<b>25</b>	<b>16</b>	<b>2</b>	<b>2</b>
40 Ylästö	2333	217	223	224	156	43	85	210	242	255	192	127	115	95	56	38	28	13	10	2	2
41 Viinikkala	38	..	..	..	..	..	..	..	..	..	..	..	..	..	..	..	..	..	..	..	..
50 Tammisto	1430	156	65	37	56	163	243	193	128	85	66	69	65	51	24	18	3	6	2	-	-
51 Pakkala	4078	475	337	223	150	258	523	598	392	351	202	164	150	117	67	44	20	6	1	-	-
52 Veromies	77	2	8	2	10	8	5	3	6	3	14	3	6	7	-	-	-	-	-	-	-
53 Lentokenttä	1	..	..	..	..	..	..	..	..	..	..	..	..	..	..	..	..	..	..	..	..
<b>4 Tikkurilan suuralue</b>	<b>19326</b>	<b>976</b>	<b>925</b>	<b>1026</b>	<b>1250</b>	<b>1517</b>	<b>1504</b>	<b>1294</b>	<b>1222</b>	<b>1382</b>	<b>1513</b>	<b>1334</b>	<b>1295</b>	<b>1268</b>	<b>861</b>	<b>719</b>	<b>588</b>	<b>386</b>	<b>206</b>	<b>49</b>	<b>11</b>
60 Hiekkaharju	2070	91	84	95	104	100	113	141	125	129	154	179	176	164	107	98	101	63	33	10	3
61 Tikkurila	2683	112	99	70	125	260	286	168	172	144	153	162	197	185	150	129	121	79	58	12	1
62 Jokiniemi	2575	145	114	96	184	475	351	189	149	159	167	130	120	121	55	60	27	19	10	3	1
63 Viertola	3031	139	132	145	166	152	197	205	153	206	242	241	233	247	156	142	123	89	46	13	4
64 Kuninkaala	1376	78	82	103	112	67	79	105	104	115	122	99	102	87	50	26	25	12	5	3	-
65 Simonkylä	3823	181	195	245	267	265	240	201	239	285	311	259	263	239	206	181	125	80	33	6	2
66 Hakkila	690	53	38	42	46	45	62	82	66	55	52	44	34	33	22	9	4	2	1	-	-
67 Ruskeasanta	2169	136	144	158	179	115	138	137	157	208	206	152	116	130	82	35	40	25	11	-	-
68 Koivuhaka	838	36	33	66	64	32	37	61	53	77	98	62	49	57	28	37	21	16	9	2	-
69 Helsingin pit. kk.	71	5	4	6	3	6	1	5	4	4	8	6	5	5	5	2	1	1	-	-	-

Suuralue Kaupunginosia	Naiset yht.	Ikä, vuotta																			
		0-4	5-9	10-14	15-19	20-24	25-29	30-34	35-39	40-44	45-49	50-54	55-59	60-64	65-69	70-74	75-79	80-84	85-89	90-94	95+
<b>5 Koivukylän suuralue</b>	<b>12777</b>	<b>863</b>	<b>814</b>	<b>768</b>	<b>947</b>	<b>844</b>	<b>803</b>	<b>839</b>	<b>870</b>	<b>1021</b>	<b>973</b>	<b>867</b>	<b>847</b>	<b>859</b>	<b>509</b>	<b>364</b>	<b>279</b>	<b>182</b>	<b>94</b>	<b>30</b>	<b>4</b>
70 Koivukylä	1379	83	57	75	100	122	106	95	97	97	100	106	100	83	58	41	31	19	9	-	-
71 Ilola	1910	146	173	137	161	66	102	134	148	188	178	137	111	96	37	43	32	13	6	2	-
72 Asola	1970	172	135	129	139	138	155	164	144	152	124	116	107	105	53	34	32	42	19	8	2
73 Rekola	1401	80	116	116	117	34	43	63	103	152	118	90	90	114	71	39	31	12	7	5	-
74 Havukoski	4051	224	149	123	246	410	323	259	202	229	246	284	329	363	229	159	126	86	47	15	2
75 Päiväkumpu	2066	158	184	188	184	74	74	124	176	203	207	134	110	98	61	48	27	10	6	-	-
<b>6 Korson suuralue</b>	<b>14544</b>	<b>1080</b>	<b>979</b>	<b>964</b>	<b>1022</b>	<b>818</b>	<b>848</b>	<b>1147</b>	<b>1063</b>	<b>1153</b>	<b>1152</b>	<b>1002</b>	<b>929</b>	<b>957</b>	<b>536</b>	<b>369</b>	<b>271</b>	<b>165</b>	<b>74</b>	<b>14</b>	<b>1</b>
80 Matari	1132	79	70	77	104	31	44	67	93	97	107	94	81	112	30	21	20	2	2	1	-
81 Korso	3687	224	189	197	276	291	220	265	239	269	283	276	254	265	165	113	75	49	32	5	-
82 Mikkola	1650	129	97	91	90	120	131	139	108	103	110	99	108	127	76	54	32	26	9	-	1
83 Metsola	3149	213	168	185	191	219	229	246	189	221	260	232	221	210	119	101	80	47	11	7	-
84 Leppäkorpi	1205	105	91	85	85	39	82	123	100	101	95	75	80	65	38	12	14	11	4	-	-
85 Jokivarsi	632	58	66	67	50	14	15	47	67	74	62	23	18	24	18	12	5	8	4	-	-
86 Nikinmäki	1516	153	170	125	107	39	43	135	168	138	103	90	82	69	40	25	21	5	3	-	-
87 Vierumäki	701	45	54	55	53	23	30	51	38	62	57	49	43	49	33	23	18	12	5	1	-
88 Vallinoja	872	74	74	82	66	42	54	74	61	88	75	64	42	36	17	8	6	5	4	-	-
<b>7 Hakunilan suuralue</b>	<b>14765</b>	<b>925</b>	<b>812</b>	<b>927</b>	<b>1007</b>	<b>754</b>	<b>931</b>	<b>1040</b>	<b>983</b>	<b>1159</b>	<b>1168</b>	<b>1078</b>	<b>1184</b>	<b>1131</b>	<b>644</b>	<b>437</b>	<b>295</b>	<b>164</b>	<b>90</b>	<b>31</b>	<b>5</b>
90 Länsisalmi	17	..	..	..	..	..	..	..	..	..	..	..	..	..	..	..	..	..	..	..	..
91 Länsimäki	2981	161	159	146	164	187	227	222	179	183	217	217	286	251	153	94	69	40	19	7	-
92 Ojanko	33	..	..	..	..	..	..	..	..	..	..	..	..	..	..	..	..	..	..	..	..
93 Vaarala	1455	91	63	109	115	48	111	112	122	124	119	95	93	91	65	48	27	12	8	1	1
94 Hakunila	5829	347	301	353	417	386	397	355	348	446	447	419	437	457	263	192	130	74	42	17	1
95 Rajakylä	1938	145	128	130	119	59	101	168	143	166	176	151	151	145	76	34	22	15	7	1	1
96 Itä-Hakkila	1325	86	67	102	102	37	49	83	81	136	115	100	131	109	46	39	23	11	6	2	-
97 Kuninkaanmäki	896	76	64	59	68	30	37	76	82	77	65	75	64	53	28	17	15	3	4	2	1
98 Sotunki	291	17	25	25	19	7	9	22	24	22	26	20	21	16	11	11	8	5	2	-	1
Muut	1300	31	56	50	79	112	73	69	63	62	77	62	46	51	37	59	67	97	124	59	26

**Taulu 05b. Miehet iän (5-v.) mukaan kaupunginosittain vuodenvaihteessa 2009/2010**

Suuralue Kaupunginosa	Miehet yht.	Ikä, vuotta																			
		0-4	5-9	10-14	15-19	20-24	25-29	30-34	35-39	40-44	45-49	50-54	55-59	60-64	65-69	70-74	75-79	80-84	85-89	90-94	95+
<b>Vantaa yhteensä</b>	<b>96742</b>	<b>6694</b>	<b>5925</b>	<b>5772</b>	<b>6408</b>	<b>6248</b>	<b>7163</b>	<b>7786</b>	<b>7035</b>	<b>7813</b>	<b>7492</b>	<b>6601</b>	<b>6106</b>	<b>6188</b>	<b>3816</b>	<b>2639</b>	<b>1735</b>	<b>909</b>	<b>322</b>	<b>65</b>	<b>25</b>
<b>1 Myyrmäen suuralue</b>	<b>24683</b>	<b>1561</b>	<b>1300</b>	<b>1246</b>	<b>1553</b>	<b>1614</b>	<b>1949</b>	<b>1990</b>	<b>1645</b>	<b>1790</b>	<b>1700</b>	<b>1605</b>	<b>1641</b>	<b>1931</b>	<b>1296</b>	<b>868</b>	<b>557</b>	<b>306</b>	<b>113</b>	<b>14</b>	<b>4</b>
10 Linnainen	452	28	35	34	49	21	8	14	26	45	45	44	39	20	14	5	13	8	4	-	-
11 Hämevaara	624	32	32	35	49	25	18	46	52	41	47	55	51	41	37	25	20	12	6	-	-
12 Hämeenkylä	3607	288	190	191	214	238	314	312	268	269	268	249	237	260	125	92	52	31	8	1	-
13 Vapaala	1919	97	93	111	170	119	106	129	116	120	161	155	124	168	103	72	35	34	5	1	-
14 Varisto	1191	83	73	57	88	67	67	79	76	76	94	76	83	118	78	41	24	9	1	-	1
15 Myyrmäki	6978	405	318	265	362	558	679	590	440	474	387	434	429	542	412	285	227	116	48	6	1
16 Kaivoxsela	2014	100	93	75	98	147	186	217	167	151	155	118	151	147	89	58	25	22	12	3	-
17 Martinlaakso	5569	344	304	296	353	344	448	471	356	412	360	326	368	417	332	231	130	54	19	2	2
18 Vantaanlaakso	1257	106	67	76	79	49	76	75	82	100	91	84	78	141	69	46	19	13	5	1	-
20 Askisto	913	73	82	89	75	33	45	49	48	86	74	56	72	68	32	11	10	6	4	-	-
26 Petikko	159	5	13	17	16	13	2	8	14	16	18	8	9	9	5	2	2	1	1	-	-
<b>2 Kivistön suuralue</b>	<b>3915</b>	<b>264</b>	<b>308</b>	<b>253</b>	<b>297</b>	<b>189</b>	<b>126</b>	<b>237</b>	<b>291</b>	<b>377</b>	<b>336</b>	<b>287</b>	<b>234</b>	<b>239</b>	<b>172</b>	<b>139</b>	<b>88</b>	<b>59</b>	<b>11</b>	<b>6</b>	<b>2</b>
21 Piispankylä	423	15	13	18	22	45	32	32	24	20	33	31	27	34	35	18	13	9	1	1	-
22 Keimola	101	4	7	8	8	9	5	3	6	9	8	8	5	10	3	4	2	2	-	-	-
23 Kivistö	1372	117	128	90	111	50	29	109	117	144	94	100	66	79	39	46	24	22	4	2	1
24 Lapinkylä	560	49	60	44	39	20	15	24	48	63	37	32	32	18	16	16	8	1	1	-	-
25 Myllymäki	146	8	11	10	13	7	3	8	6	13	14	14	8	7	8	9	2	3	2	-	-
30 Vestra	176	18	15	12	12	10	8	8	16	13	15	11	13	10	8	2	4	1	-	-	-
31 Luhtaanmäki	137	6	7	8	14	4	3	8	8	18	19	8	7	4	10	8	2	3	-	-	-
32 Ripilä	342	11	28	16	24	14	6	14	19	33	41	30	32	19	19	16	10	7	1	1	1
33 Seutula	441	27	30	37	36	22	9	26	33	41	43	31	28	29	21	15	10	3	-	-	-
34 Kiila	217	9	9	10	18	8	16	5	14	23	32	17	16	15	11	5	5	1	2	1	-
<b>3 Aviapoliksen suuralue</b>	<b>7660</b>	<b>905</b>	<b>625</b>	<b>445</b>	<b>369</b>	<b>422</b>	<b>720</b>	<b>966</b>	<b>804</b>	<b>671</b>	<b>524</b>	<b>356</b>	<b>306</b>	<b>248</b>	<b>139</b>	<b>87</b>	<b>39</b>	<b>20</b>	<b>9</b>	<b>4</b>	<b>1</b>
40 Ylästö	2344	237	233	214	184	53	65	178	231	257	191	142	123	106	56	34	22	8	6	3	1
41 Viinikkala	54	..	..	..	..	..	..	..	..	..	..	..	..	..	..	..	..	..	..	..	..
50 Tammisto	1353	184	65	27	33	116	217	215	128	99	60	54	49	51	29	18	4	2	1	1	-
51 Pakkala	3808	480	321	200	142	241	429	561	431	306	251	149	116	76	49	34	13	8	1	-	-
52 Veromies	97	3	3	3	7	8	7	10	9	5	15	6	11	7	3	-	-	-	-	-	-
53 Lentokenttä	4	..	..	..	..	..	..	..	..	..	..	..	..	..	..	..	..	..	..	..	..
<b>4 Tikkurilan suuralue</b>	<b>17738</b>	<b>1072</b>	<b>946</b>	<b>1041</b>	<b>1166</b>	<b>1345</b>	<b>1472</b>	<b>1428</b>	<b>1114</b>	<b>1373</b>	<b>1369</b>	<b>1280</b>	<b>1100</b>	<b>1094</b>	<b>668</b>	<b>534</b>	<b>411</b>	<b>217</b>	<b>92</b>	<b>12</b>	<b>4</b>
60 Hiekkaharju	1925	85	102	92	124	121	113	122	102	166	144	179	154	136	98	70	63	35	17	1	1
61 Tikkurila	2293	128	75	88	120	234	283	225	156	148	143	140	136	121	87	72	64	40	27	3	3
62 Jokiniemi	2280	159	110	125	136	350	331	243	130	156	136	114	88	91	44	32	20	12	3	-	-
63 Viertola	2622	149	135	132	146	126	185	198	172	180	208	211	181	219	127	100	84	46	18	5	-
64 Kuninkaala	1345	77	94	107	104	61	68	114	91	115	106	104	94	99	46	31	19	12	3	-	-
65 Simonkylä	3509	215	203	221	256	235	273	235	213	271	286	242	203	219	154	140	90	38	12	3	-
66 Hakkila	649	64	43	43	34	40	53	70	55	54	54	39	36	27	13	15	7	2	-	-	-
67 Ruskeasanta	2129	139	129	167	176	119	115	156	146	186	203	169	140	116	65	46	39	12	6	-	-
68 Koivuhaka	921	55	52	60	67	56	48	59	46	90	84	77	63	61	28	27	23	19	6	-	-
69 Helsingin pit. kk.	65	1	3	6	3	3	3	6	3	7	5	5	5	5	6	1	2	1	-	-	-



Suuralue Kaupunginosa	Miehet yht.	Ikä, vuotta																			
		0-4	5-9	10-14	15-19	20-24	25-29	30-34	35-39	40-44	45-49	50-54	55-59	60-64	65-69	70-74	75-79	80-84	85-89	90-94	95+
<b>5 Koivukylän suuralue</b>	<b>12088</b>	<b>827</b>	<b>822</b>	<b>859</b>	<b>891</b>	<b>824</b>	<b>828</b>	<b>832</b>	<b>878</b>	<b>967</b>	<b>972</b>	<b>864</b>	<b>784</b>	<b>736</b>	<b>427</b>	<b>289</b>	<b>173</b>	<b>90</b>	<b>15</b>	<b>7</b>	<b>3</b>
70 Koivukylä	1229	81	82	60	74	107	117	98	83	98	102	95	72	65	34	33	18	10	-	-	-
71 Ilola	1875	155	151	156	178	85	79	107	141	179	178	134	124	86	46	34	35	6	1	-	-
72 Asola	1734	158	150	129	121	107	151	134	127	116	123	121	101	75	47	28	15	18	10	1	2
73 Rekola	1409	84	139	130	122	55	33	58	90	150	117	96	82	109	67	42	22	10	2	1	-
74 Havukoski	3769	198	137	163	189	385	381	320	273	247	250	258	294	286	176	105	62	37	2	5	1
75 Päiväkumpu	2072	151	163	221	207	85	67	115	164	177	202	160	111	115	57	47	21	9	-	-	-
<b>6 Korson suuralue</b>	<b>14329</b>	<b>1039</b>	<b>998</b>	<b>916</b>	<b>1048</b>	<b>855</b>	<b>910</b>	<b>1076</b>	<b>1073</b>	<b>1237</b>	<b>1233</b>	<b>1026</b>	<b>880</b>	<b>842</b>	<b>497</b>	<b>361</b>	<b>208</b>	<b>92</b>	<b>30</b>	<b>4</b>	<b>4</b>
80 Matari	1128	60	97	84	101	51	33	64	83	103	93	104	70	90	42	28	16	6	3	-	-
81 Korso	3598	234	189	206	249	262	295	271	244	261	303	254	228	245	160	111	50	23	11	-	2
82 Mikkola	1648	141	98	74	108	118	163	143	117	125	124	99	88	103	64	42	25	12	2	2	-
83 Metsola	2994	199	164	163	199	237	229	219	193	253	269	225	204	169	101	80	52	28	9	1	-
84 Leppäkorpi	1187	124	93	64	79	43	62	126	100	98	107	86	76	65	25	19	13	5	2	-	-
85 Jokivarsi	676	50	73	69	51	26	15	35	69	89	67	33	22	34	11	16	11	3	-	1	1
86 Nikinmäki	1551	122	167	134	129	50	46	108	154	157	123	105	83	65	49	27	21	9	2	-	-
87 Vierumäki	680	43	34	48	45	27	30	49	50	66	63	63	52	41	26	26	14	2	1	-	-
88 Vallinoja	867	66	83	74	87	41	37	61	63	85	84	57	57	30	19	12	6	4	-	-	1
<b>7 Hakunilan suuralue</b>	<b>14132</b>	<b>989</b>	<b>875</b>	<b>946</b>	<b>993</b>	<b>801</b>	<b>912</b>	<b>1039</b>	<b>1013</b>	<b>1164</b>	<b>1150</b>	<b>1004</b>	<b>1027</b>	<b>987</b>	<b>566</b>	<b>323</b>	<b>218</b>	<b>88</b>	<b>28</b>	<b>6</b>	<b>3</b>
90 Länsisalmi	21	..	..	..	..	..	..	..	..	..	..	..	..	..	..	..	..	..	..	..	..
91 Länsimäki	2722	178	155	154	155	195	220	217	203	206	194	193	227	186	115	57	47	14	4	1	1
92 Ojanko	39	..	..	..	..	..	..	..	..	..	..	..	..	..	..	..	..	..	..	..	..
93 Vaarala	1478	112	99	95	87	84	93	126	107	151	130	95	75	89	65	43	15	9	2	1	-
94 Hakunila	5341	376	310	339	403	351	419	383	372	410	418	351	361	380	215	108	98	37	8	1	1
95 Rajakylä	1922	136	124	147	134	77	70	160	147	159	171	164	151	135	67	44	19	11	4	2	-
96 Itä-Hakkila	1367	78	73	115	117	56	50	73	85	123	128	100	115	119	57	40	19	12	6	-	1
97 Kuninkaanmäki	937	87	86	69	71	26	47	59	77	81	69	71	69	57	26	22	13	5	1	1	-
98 Sotunki	305	20	26	23	25	11	11	16	19	27	31	28	24	14	15	7	6	-	2	-	-
Muut	2197	37	51	66	91	198	246	218	217	234	208	179	134	111	51	38	41	37	24	12	4

Taulu 06. Koko väestö ja 0-24 -vuotiaat iän (1-v.) mukaan kaupunginosittain vuodenvaihteessa 2009/2010

Suuralue Kaupunginosa	Väestö yht.	Ikä, vuotta												
		0	1	2	3	4	5	6	7	8	9	10	11	12
<b>Vantaa yhteensä</b>	<b>197636</b>	<b>2714</b>	<b>2742</b>	<b>2577</b>	<b>2633</b>	<b>2461</b>	<b>2449</b>	<b>2364</b>	<b>2289</b>	<b>2270</b>	<b>2252</b>	<b>2246</b>	<b>2205</b>	<b>2295</b>
<b>1 Myyrmäen suuralue</b>	<b>51063</b>	<b>685</b>	<b>620</b>	<b>552</b>	<b>600</b>	<b>531</b>	<b>502</b>	<b>522</b>	<b>508</b>	<b>489</b>	<b>474</b>	<b>475</b>	<b>464</b>	<b>458</b>
10 Linnainen	869	6	6	16	8	7	14	11	12	18	13	20	6	10
11 Hämevaara	1293	25	23	7	16	15	15	12	16	22	12	18	14	12
12 Hämeenkylä	7446	121	112	104	92	92	89	86	76	73	74	85	78	71
13 Vapaala	3828	49	28	35	49	31	29	35	42	32	31	34	38	44
14 Varisto	2432	31	30	27	34	36	20	31	29	34	23	22	11	26
15 Myyrmäki	15138	194	163	142	165	141	120	137	121	116	109	107	104	102
16 Kaivoksela	3980	46	46	24	43	29	30	30	41	30	38	20	27	23
17 Martinlaakso	11436	155	147	136	130	113	128	114	112	101	110	108	106	102
18 Vantaanlaakso	2536	33	37	33	32	39	22	31	25	27	27	26	42	30
20 Askisto	1800	23	24	24	26	25	29	32	29	33	31	26	34	29
26 Petikko	305	2	4	4	5	3	6	3	5	3	6	9	4	9
<b>2 Kivistön suuralue</b>	<b>7760</b>	<b>97</b>	<b>117</b>	<b>104</b>	<b>106</b>	<b>118</b>	<b>129</b>	<b>118</b>	<b>114</b>	<b>124</b>	<b>107</b>	<b>109</b>	<b>97</b>	<b>126</b>
21 Piispankylä	867	10	8	9	6	4	4	8	4	7	5	6	9	9
22 Keimola	177	1	2	2	2	3	2	3	1	3	2	2	3	-
23 Kivistö	2706	51	52	43	52	45	72	46	47	44	30	47	32	49
24 Lapinkylä	1063	10	15	19	14	27	17	24	19	25	22	13	11	20
25 Myllymäki	294	-	4	2	2	8	3	4	4	3	4	4	4	5
30 Vestra	358	8	11	5	2	7	10	7	7	8	8	8	3	6
31 Luhtaanmäki	276	2	3	2	1	2	1	2	4	3	5	5	6	8
32 Riipilä	683	4	4	7	7	5	9	8	12	9	13	3	11	7
33 Seutula	910	9	12	14	15	11	9	9	12	17	10	13	12	18
34 Kiila	426	2	6	1	5	6	2	7	4	5	8	8	6	4
<b>3 Aviapoliksen suuralue</b>	<b>15617</b>	<b>362</b>	<b>365</b>	<b>349</b>	<b>354</b>	<b>328</b>	<b>290</b>	<b>290</b>	<b>255</b>	<b>225</b>	<b>199</b>	<b>204</b>	<b>193</b>	<b>187</b>
40 Ylästö	4677	61	101	82	102	108	93	101	100	91	71	101	85	82
41 Viinikkala	92	..	..	..	..	..	..	..	..	..	..	..	..	..
50 Tammisto	2783	93	58	73	65	51	35	33	22	25	15	16	16	16
51 Pakkala	7886	206	205	194	183	167	158	153	131	107	109	86	90	87
52 Veromies	174	2	-	-	2	1	1	3	2	2	3	1	2	2
53 Lentokenttä	5	..	..	..	..	..	..	..	..	..	..	..	..	..
<b>4 Tikkurilan suuralue</b>	<b>37064</b>	<b>442</b>	<b>426</b>	<b>420</b>	<b>377</b>	<b>383</b>	<b>389</b>	<b>358</b>	<b>394</b>	<b>345</b>	<b>385</b>	<b>400</b>	<b>405</b>	<b>401</b>
60 Hiekkaharju	3995	38	41	33	31	33	43	37	41	25	40	28	38	41
61 Tikkurila	4976	54	44	59	40	43	41	32	35	32	34	27	27	39
62 Jokiniemi	4855	77	62	64	47	54	54	42	50	31	47	49	33	44
63 Viertola	5653	65	64	49	63	47	47	55	56	57	52	54	51	50
64 Kuninkaala	2721	31	34	33	27	30	36	36	42	28	34	50	44	35
65 Simonkylä	7332	73	74	89	83	77	84	71	83	79	81	95	104	96
66 Hakkila	1339	26	22	29	16	24	18	18	13	12	20	20	17	13
67 Ruskeasanta	4298	60	62	49	49	55	49	48	60	62	54	56	64	58
68 Koivuhaka	1759	17	21	14	20	19	16	18	13	17	21	20	24	23
69 Helsingin pit. kk.	136	1	2	1	1	1	1	1	1	2	2	1	3	2
<b>5 Koivukylän suuralue</b>	<b>24865</b>	<b>324</b>	<b>355</b>	<b>347</b>	<b>336</b>	<b>328</b>	<b>355</b>	<b>303</b>	<b>321</b>	<b>327</b>	<b>330</b>	<b>309</b>	<b>300</b>	<b>351</b>
70 Koivukylä	2608	33	33	35	26	37	31	24	22	33	29	16	26	34
71 Iloa	3785	53	44	72	59	73	69	66	65	63	61	49	62	67
72 Asola	3704	73	65	62	68	62	64	47	64	58	52	55	48	63
73 Rekola	2810	25	39	36	31	33	53	44	47	61	50	41	46	43
74 Havukoski	7820	87	92	82	89	72	64	66	56	47	53	62	50	58
75 Päiväkumpu	4138	53	82	60	63	51	74	56	67	65	85	86	68	86
<b>6 Korson suuralue</b>	<b>28873</b>	<b>414</b>	<b>443</b>	<b>425</b>	<b>441</b>	<b>396</b>	<b>425</b>	<b>413</b>	<b>354</b>	<b>384</b>	<b>401</b>	<b>379</b>	<b>351</b>	<b>376</b>
80 Matari	2260	23	27	28	29	32	32	35	26	39	35	31	33	39
81 Korso	7285	99	98	85	91	85	89	78	65	72	74	76	73	82
82 Mikkola	3298	64	57	56	46	47	40	46	39	38	32	27	34	30
83 Metsola	6143	72	94	83	96	67	69	68	69	60	66	69	54	82
84 Leppäkorpi	2392	48	49	46	40	46	50	41	32	31	30	35	29	27
85 Jokivarsi	1308	21	16	20	28	23	25	29	25	28	32	28	29	27
86 Nikinmäki	3067	50	50	59	60	56	72	70	61	62	72	56	50	43
87 Vierumäki	1381	15	15	19	20	19	16	19	13	18	22	19	21	21
88 Vallinoja	1739	22	37	29	31	21	32	27	24	36	38	38	28	25
<b>7 Hakunilan suuralue</b>	<b>28897</b>	<b>380</b>	<b>402</b>	<b>362</b>	<b>405</b>	<b>365</b>	<b>345</b>	<b>340</b>	<b>321</b>	<b>358</b>	<b>323</b>	<b>350</b>	<b>374</b>	<b>373</b>
90 Länsisalmi	38	..	..	..	..	..	..	..	..	..	..	..	..	..
91 Länsimäki	5703	64	76	55	73	71	55	68	54	61	76	56	65	52
92 Ojanko	72	..	..	..	..	..	..	..	..	..	..	..	..	..
93 Vaarala	2933	37	50	35	44	37	38	30	25	48	21	35	39	46
94 Hakunila	11170	145	161	145	145	127	132	124	111	128	116	132	130	125
95 Rajakylä	3860	66	52	51	60	52	53	50	58	44	47	52	59	64
96 Itä-Hakkila	2692	27	26	33	36	42	24	26	36	29	25	39	43	42
97 Kuninkaanmäki	1833	33	30	38	36	26	32	35	27	33	23	23	25	29
98 Sotunki	596	7	5	5	11	9	10	6	6	14	15	11	11	14
Muut	3497	10	14	18	14	12	14	20	22	18	33	20	21	23

Suuralue Kaupunginosa	Ikä, vuotta												Yht. 0-24
	13	14	15	16	17	18	19	20	21	22	23	24	
<b>Vantaa yhteensä</b>	<b>2286</b>	<b>2421</b>	<b>2531</b>	<b>2565</b>	<b>2646</b>	<b>2555</b>	<b>2600</b>	<b>2554</b>	<b>2572</b>	<b>2423</b>	<b>2389</b>	<b>2504</b>	<b>61543</b>
<b>1 Myyrmäen suuralue</b>	<b>500</b>	<b>522</b>	<b>624</b>	<b>593</b>	<b>609</b>	<b>606</b>	<b>657</b>	<b>628</b>	<b>676</b>	<b>611</b>	<b>618</b>	<b>632</b>	<b>14156</b>
10 Linnainen	12	17	21	18	22	26	12	14	10	5	5	3	312
11 Hämevaara	12	11	22	16	15	18	20	14	10	9	5	10	369
12 Hämeenkylä	55	74	81	87	85	74	78	89	94	83	94	90	2137
13 Vapaala	42	56	64	60	58	60	63	40	44	46	47	45	1102
14 Varisto	37	26	42	35	36	28	35	37	22	18	19	22	711
15 Myyrmäki	135	115	149	134	150	157	184	219	244	231	214	245	3898
16 Kaivoksela	29	35	43	32	31	47	47	50	57	52	49	59	958
17 Martinlaakso	114	126	132	139	137	146	146	124	149	136	154	133	3198
18 Vantaanlaakso	26	27	33	34	35	24	31	21	29	18	18	14	714
20 Askisto	35	32	30	28	36	22	35	14	11	12	8	10	638
26 Petikko	3	3	7	10	4	4	6	6	6	1	5	1	119
<b>2 Kivistön suuralue</b>	<b>102</b>	<b>105</b>	<b>126</b>	<b>116</b>	<b>109</b>	<b>104</b>	<b>114</b>	<b>74</b>	<b>75</b>	<b>59</b>	<b>53</b>	<b>53</b>	<b>2556</b>
21 Piispankylä	5	9	10	13	6	10	10	4	17	15	20	24	232
22 Keimola	5	-	2	3	3	4	4	4	4	1	1	1	58
23 Kivistö	36	41	42	37	37	36	39	30	18	16	5	9	956
24 Lapinkylä	17	16	14	14	14	19	15	13	5	5	4	3	375
25 Myllymäki	4	7	4	8	7	3	7	4	4	3	-	1	99
30 Vestra	3	5	4	6	3	3	7	3	2	3	6	1	136
31 Luhtaanmäki	4	2	5	6	3	5	1	3	2	1	-	1	77
32 Riipilä	9	6	11	9	11	9	8	7	3	5	8	2	187
33 Seutula	14	16	30	13	13	11	14	4	14	9	7	8	314
34 Kiila	5	3	4	7	12	4	9	2	6	1	2	3	122
<b>3 Aviapoliksen suuralue</b>	<b>182</b>	<b>166</b>	<b>139</b>	<b>171</b>	<b>164</b>	<b>132</b>	<b>139</b>	<b>138</b>	<b>158</b>	<b>171</b>	<b>215</b>	<b>213</b>	<b>5589</b>
40 Ylästö	81	89	57	82	87	63	51	24	23	14	19	16	1784
41 Viinikkala	..	..	..	..	..	..	..	..	..	..	..	..	..
50 Tammisto	9	7	16	12	18	16	27	37	50	55	72	65	902
51 Pakkala	91	69	62	73	52	48	57	72	84	95	120	128	2827
52 Veromies	-	-	3	3	5	4	2	5	1	4	4	2	54
53 Lentokenttä	..	..	..	..	..	..	..	..	..	..	..	..	..
<b>4 Tikkurilan suuralue</b>	<b>420</b>	<b>441</b>	<b>451</b>	<b>471</b>	<b>500</b>	<b>502</b>	<b>492</b>	<b>547</b>	<b>584</b>	<b>578</b>	<b>572</b>	<b>581</b>	<b>11264</b>
60 Hiekkaharju	36	44	40	49	53	47	39	55	45	39	45	37	998
61 Tikkurila	31	34	33	48	46	50	68	87	91	104	101	111	1311
62 Jokiniemi	42	53	48	48	66	70	88	128	169	188	172	168	1894
63 Viertola	61	61	57	64	67	61	63	55	58	56	54	55	1422
64 Kuninkaala	51	30	52	42	43	47	32	29	35	23	20	21	885
65 Simonkylä	88	83	106	111	97	104	105	95	112	95	95	103	2283
66 Hakkila	14	21	23	11	21	12	13	8	18	14	19	26	448
67 Ruskeasanta	67	80	64	76	76	76	63	65	42	42	43	42	1462
68 Koivuhaka	27	32	27	21	30	32	21	22	14	15	22	15	521
69 Helsingin pit. kk.	3	3	1	1	1	3	-	3	-	2	1	3	40
<b>5 Koivukylän suuralue</b>	<b>331</b>	<b>336</b>	<b>362</b>	<b>353</b>	<b>376</b>	<b>364</b>	<b>383</b>	<b>400</b>	<b>337</b>	<b>315</b>	<b>295</b>	<b>321</b>	<b>8459</b>
70 Koivukylä	29	30	31	36	35	33	39	48	39	46	48	48	841
71 Ilola	53	62	65	75	86	63	50	50	25	26	19	31	1408
72 Asola	45	47	62	39	60	51	48	56	45	47	43	54	1378
73 Rekola	59	57	47	61	44	48	39	28	22	18	14	7	993
74 Havukoski	53	63	65	66	69	95	140	173	171	154	150	147	2224
75 Päiväkumpu	92	77	92	76	82	74	67	45	35	24	21	34	1615
<b>6 Korson suuralue</b>	<b>357</b>	<b>417</b>	<b>420</b>	<b>426</b>	<b>430</b>	<b>410</b>	<b>384</b>	<b>385</b>	<b>354</b>	<b>311</b>	<b>303</b>	<b>320</b>	<b>9719</b>
80 Matari	28	30	46	41	46	42	30	29	19	15	12	7	754
81 Korso	71	101	93	94	114	110	114	128	123	95	103	104	2317
82 Mikkola	39	35	41	30	49	40	38	52	44	47	47	48	1066
83 Metsola	68	75	81	88	69	75	77	85	100	94	83	94	1938
84 Leppäkorpi	29	29	34	36	33	33	28	27	16	12	14	13	808
85 Jokivarsi	26	26	23	28	21	16	13	12	10	3	9	6	524
86 Nikinmäki	51	59	48	57	41	51	39	24	17	20	11	17	1196
87 Vierumäki	20	22	23	11	23	21	20	11	12	6	10	11	427
88 Vallinoja	25	40	31	41	34	22	25	17	13	19	14	20	689
<b>7 Hakunilan suuralue</b>	<b>372</b>	<b>404</b>	<b>375</b>	<b>407</b>	<b>427</b>	<b>394</b>	<b>397</b>	<b>323</b>	<b>328</b>	<b>309</b>	<b>275</b>	<b>320</b>	<b>9029</b>
90 Länsisalmi	..	..	..	..	..	..	..	..	..	..	..	..	..
91 Länsimäki	65	62	58	61	62	62	76	78	89	78	59	78	1654
92 Ojanko	..	..	..	..	..	..	..	..	..	..	..	..	..
93 Vaarala	43	41	44	33	49	35	41	25	36	21	27	23	903
94 Hakunila	138	167	151	165	176	158	170	139	127	165	145	161	3583
95 Rajakylä	47	55	53	54	47	58	41	32	33	21	19	31	1199
96 Itä-Hakkila	41	52	44	48	46	45	36	25	26	11	15	16	833
97 Kuninkaanmäki	31	20	20	32	38	27	22	17	12	12	6	9	636
98 Sotunki	7	5	4	13	9	7	11	6	5	1	4	2	198
Muut	22	30	34	28	31	43	34	59	60	69	58	64	771

**Taulu 06r. Ruotsinkielinen väestö ja 0-24 -vuotiaat iän (1-v.) mukaan suuralueittain vuodenvaihteessa 2009/2010**

Suuralue Kaupunginosa	Ruotsin- kielinen väestö yht.	Ikä, vuotta																								Yht. 0-24	
		0	1	2	3	4	5	6	7	8	9	10	11	12	13	14	15	16	17	18	19	20	21	22	23		24
<b>Vantaa yhteensä</b>	<b>5797</b>	<b>63</b>	<b>74</b>	<b>59</b>	<b>80</b>	<b>64</b>	<b>68</b>	<b>66</b>	<b>48</b>	<b>62</b>	<b>52</b>	<b>69</b>	<b>53</b>	<b>58</b>	<b>57</b>	<b>75</b>	<b>60</b>	<b>81</b>	<b>64</b>	<b>67</b>	<b>62</b>	<b>49</b>	<b>58</b>	<b>51</b>	<b>67</b>	<b>55</b>	<b>1562</b>
1 Myyrmäen suuralue	1725	15	16	15	22	16	18	22	16	16	16	20	7	12	16	17	22	20	16	16	15	11	14	15	25	18	416
2 Kivistön suuralue	460	2	8	2	4	7	6	10	5	7	8	8	5	5	5	6	6	7	7	5	3	10	2	5	4	144	
3 Aviapoliksen suuralue	529	13	11	10	13	12	9	13	9	8	6	6	5	6	4	8	6	6	10	11	8	5	3	3	5	6	196
4 Tikkurilan suuralue	1178	14	10	9	13	8	13	7	10	12	7	8	18	11	13	22	8	17	5	15	12	13	14	12	14	11	296
5 Koivukylän suuralue	504	3	5	11	7	1	9	7	1	3	4	6	6	5	9	11	8	12	10	5	8	7	4	8	9	5	164
6 Korson suuralue	459	4	11	6	7	7	4	4	2	5	3	4	2	10	2	4	5	8	4	1	5	3	5	7	1	5	119
7 Hakunilan suuralue	834	12	12	6	13	13	9	3	5	10	8	17	9	9	8	6	5	11	11	11	9	6	8	3	6	4	214
Muut	108	-	1	-	1	-	-	-	-	1	-	-	1	-	-	1	-	-	1	1	-	1	-	1	2	2	13

**Taulu 06m. Muu kuin suomen- tai ruotsinkielinen väestö ja 0-24 -vuotiaat iän (1-v.) mukaan suuralueittain vuodenvaihteessa 2009/2010**

Suuralue Kaupunginosa	Muun kielinen väestö yht.	Ikä, vuotta																								Yht. 0-24	
		0	1	2	3	4	5	6	7	8	9	10	11	12	13	14	15	16	17	18	19	20	21	22	23		24
<b>Vantaa yhteensä</b>	<b>17980</b>	<b>291</b>	<b>313</b>	<b>283</b>	<b>330</b>	<b>289</b>	<b>288</b>	<b>270</b>	<b>264</b>	<b>268</b>	<b>242</b>	<b>246</b>	<b>247</b>	<b>226</b>	<b>250</b>	<b>220</b>	<b>246</b>	<b>225</b>	<b>195</b>	<b>198</b>	<b>222</b>	<b>291</b>	<b>303</b>	<b>321</b>	<b>323</b>	<b>323</b>	<b>6674</b>
1 Myyrmäen suuralue	4194	78	82	75	82	63	78	71	57	78	55	56	67	51	57	50	62	59	52	43	49	64	68	71	69	58	1595
2 Kivistön suuralue	196	3	-	1	1	2	-	3	-	-	-	3	1	1	-	1	2	1	2	-	4	2	2	3	5	3	40
3 Aviapoliksen suuralue	1121	16	17	17	17	22	21	21	12	15	15	16	14	16	16	12	16	11	7	11	12	8	14	14	19	22	381
4 Tikkurilan suuralue	2512	31	29	40	40	35	38	29	42	35	39	35	30	28	35	27	34	40	31	30	27	43	45	41	54	48	906
5 Koivukylän suuralue	2626	43	47	36	59	45	42	40	41	40	41	45	35	42	38	29	34	23	23	26	38	47	49	53	46	57	1019
6 Korson suuralue	2644	52	54	34	49	42	39	33	42	35	33	29	31	32	40	36	36	41	30	23	30	42	51	46	50	42	972
7 Hakunilan suuralue	4178	66	81	76	82	75	67	70	67	62	53	61	65	51	60	59	56	48	45	59	51	59	55	74	63	80	1585
Muut	509	2	3	4	-	5	3	3	3	3	6	1	4	5	4	6	6	2	5	6	11	26	19	19	17	13	176

Taulu 06a. Väestö iän (1-v.) ja sukupuolen mukaan suuralueittain vuodenvaihteessa 2009/2010

Ikä	Koko Vantaa		Myyrmäki		Kivistö		Aviapolis		Tikkurila		Koivukylä		Korso		Hakunila		Muut	
	Yht.	Naiset	Yht.	Naiset	Yht.	Naiset	Yht.	Naiset	Yht.	Naiset	Yht.	Naiset	Yht.	Naiset	Yht.	Naiset	Yht.	Naiset
<b>Yhteensä</b>	<b>197636</b>	<b>100894</b>	<b>51063</b>	<b>26380</b>	<b>7760</b>	<b>3845</b>	<b>15617</b>	<b>7957</b>	<b>37064</b>	<b>19326</b>	<b>24865</b>	<b>12777</b>	<b>28873</b>	<b>14544</b>	<b>28897</b>	<b>14765</b>	<b>3497</b>	<b>1300</b>
0	2714	1339	685	317	97	53	362	185	442	216	324	175	414	211	380	178	10	4
1	2742	1330	620	300	117	59	365	182	426	207	355	171	443	215	402	191	14	5
2	2577	1270	552	265	104	49	349	167	420	200	347	173	425	224	362	182	18	10
3	2633	1274	600	299	106	57	354	162	377	170	336	169	441	218	405	193	14	6
4	2461	1220	531	246	118	60	328	157	383	183	328	175	396	212	365	181	12	6
5	2449	1219	502	244	129	58	290	153	389	194	355	177	425	224	345	164	14	5
6	2364	1170	522	251	118	66	290	150	358	185	303	158	413	191	340	158	20	11
7	2289	1087	508	230	114	49	255	124	394	186	321	148	354	174	321	162	22	14
8	2270	1117	489	238	124	58	225	111	345	166	327	173	384	196	358	167	18	8
9	2252	1106	474	232	107	53	199	96	385	194	330	158	401	194	323	161	33	18
10	2246	1079	475	217	109	60	204	97	400	197	309	140	379	193	350	166	20	9
11	2205	1089	464	227	97	48	193	104	405	204	300	144	351	166	374	189	21	7
12	2295	1185	458	239	126	66	187	106	401	194	351	165	376	206	373	199	23	10
13	2286	1110	500	244	102	54	182	89	420	202	331	154	357	189	372	168	22	10
14	2421	1218	522	246	105	58	166	91	441	229	336	165	417	210	404	205	30	14
15	2531	1248	624	314	126	63	139	66	451	235	362	184	420	193	375	184	34	9
16	2565	1293	593	280	116	63	171	87	471	242	353	188	426	197	407	215	28	21
17	2646	1324	609	313	109	50	164	83	500	235	376	180	430	216	427	236	31	11
18	2555	1313	606	312	104	52	132	59	502	277	364	183	410	215	394	192	43	23
19	2600	1311	657	317	114	44	139	81	492	261	383	212	384	201	397	180	34	15
20	2554	1301	628	332	74	28	138	73	547	286	400	201	385	189	323	168	59	24
21	2572	1273	676	327	75	21	158	81	584	333	337	163	354	172	328	153	60	23
22	2423	1206	611	286	59	29	171	96	578	302	315	157	311	153	309	157	69	26
23	2389	1185	618	300	53	27	215	121	572	297	295	152	303	144	275	128	58	16
24	2504	1229	632	306	53	20	213	102	581	299	321	171	320	160	320	148	64	23
25	2617	1319	700	362	39	22	260	149	584	310	312	138	341	165	319	156	62	17
26	2884	1453	806	404	47	29	303	174	638	307	316	157	334	162	372	205	68	15
27	2892	1365	766	359	59	31	343	176	619	286	321	152	352	163	357	183	75	15
28	2914	1504	779	380	65	29	348	200	568	314	335	174	363	199	402	197	54	11
29	2906	1409	781	378	65	38	325	160	567	287	347	182	368	159	393	190	60	15
30	3011	1512	786	371	89	42	398	213	528	256	357	184	397	212	404	218	52	16
31	3054	1486	807	387	84	37	384	193	615	295	311	159	404	204	399	202	50	9
32	3077	1551	710	356	107	51	384	198	534	258	352	181	504	275	413	218	73	14
33	3057	1485	725	336	102	67	412	217	545	268	339	160	468	237	419	187	47	13
34	3054	1433	771	359	119	67	393	184	500	217	312	155	450	219	444	215	65	17
35	2950	1463	714	339	118	61	369	192	535	285	355	165	399	201	411	206	49	14
36	2615	1260	569	280	102	50	322	148	420	207	340	168	424	205	388	193	50	9
37	2756	1351	660	315	121	66	305	159	458	236	343	168	420	206	379	185	70	16
38	2796	1406	673	330	116	57	293	142	461	256	346	184	442	218	408	209	57	10
39	2757	1359	593	300	136	68	287	131	462	238	364	185	451	233	410	190	54	14
40	2946	1438	685	334	156	75	268	148	532	258	360	182	485	233	406	202	54	6
41	3072	1472	691	302	172	80	290	139	535	283	405	195	471	222	447	235	61	16
42	3089	1524	713	355	134	62	286	162	529	263	401	214	494	230	472	224	60	14
43	3065	1534	688	337	125	73	286	132	527	267	418	219	457	226	511	270	53	10
44	3167	1558	715	374	142	62	236	114	632	311	404	211	483	242	487	228	68	16
45	3255	1624	769	393	135	63	257	131	592	307	405	195	496	253	539	266	62	16
46	3083	1526	689	345	129	63	220	103	573	324	436	222	494	218	480	237	62	14
47	2963	1473	705	347	117	59	194	88	583	303	399	188	479	242	435	232	51	14
48	2870	1444	702	388	117	56	168	78	543	267	356	192	458	214	464	232	62	17
49	2766	1378	623	315	135	56	162	77	591	312	349	176	458	225	400	201	48	16

Ikä	Koko Vantaa		Myyrmäki		Kivistö		Aviapolis		Tikkurila		Koivukylä		Korso		Hakunila		Muut	
	Yht.	Naiset	Yht.	Naiset	Yht.	Naiset	Yht.	Naiset	Yht.	Naiset	Yht.	Naiset	Yht.	Naiset	Yht.	Naiset	Yht.	Naiset
50	2817	1381	710	368	116	54	158	78	571	278	383	177	418	196	402	210	59	20
51	2556	1297	627	341	104	41	138	79	528	264	335	163	371	193	403	203	50	13
52	2623	1303	689	358	107	50	131	61	489	247	339	159	432	217	399	203	37	8
53	2718	1402	682	357	116	61	158	84	524	270	342	189	418	217	425	214	53	10
54	2665	1395	695	374	114	64	138	65	502	275	332	179	389	179	453	248	42	11
55	2642	1379	694	378	111	53	128	68	522	276	326	154	388	211	434	228	39	11
56	2617	1396	732	400	108	56	134	65	473	266	335	175	371	173	437	252	27	9
57	2634	1409	754	420	97	49	125	71	472	246	326	179	373	194	451	243	36	7
58	2516	1344	709	406	86	43	135	72	438	224	339	182	323	171	445	234	41	12
59	2623	1398	798	442	72	39	123	63	490	283	305	157	354	180	444	227	37	7
60	2687	1446	838	468	90	38	108	58	494	273	325	166	364	199	427	231	41	13
61	2751	1472	875	474	86	40	115	48	450	242	383	200	368	203	448	256	26	9
62	2842	1493	901	480	90	47	125	69	523	280	353	196	370	188	445	224	35	9
63	2692	1428	890	494	98	47	91	52	497	255	287	162	380	197	416	209	33	12
64	2347	1292	809	466	86	39	81	45	398	218	247	135	317	170	382	211	27	8
65	1906	1014	612	352	70	33	65	37	332	181	215	117	258	130	328	157	26	7
66	1808	986	597	333	82	35	69	40	324	182	203	116	237	121	275	151	21	8
67	1308	693	482	255	41	17	48	28	249	141	146	74	153	79	179	93	10	6
68	1882	1021	663	348	81	49	64	25	368	209	215	120	220	114	248	147	23	9
69	1365	739	492	262	64	32	43	20	256	148	157	82	165	92	180	96	8	7
70	1400	792	487	263	55	33	51	32	274	162	148	83	165	92	203	116	17	11
71	1325	739	428	252	69	33	50	28	263	146	153	81	189	97	155	92	18	10
72	1201	676	379	228	75	45	45	19	254	144	137	71	136	67	156	90	19	12
73	1097	633	401	242	57	33	21	13	237	140	108	62	131	59	118	68	24	16
74	1037	581	386	228	42	15	21	9	225	127	107	67	109	54	128	71	19	10
75	968	539	331	190	47	19	21	14	211	128	113	62	108	59	121	62	16	5
76	838	494	275	157	38	20	13	8	200	123	90	57	102	60	102	60	18	9
77	900	529	300	182	34	17	23	12	209	115	90	50	104	66	112	66	28	21
78	830	511	293	195	28	15	21	10	199	117	83	59	86	41	100	61	20	13
79	691	419	209	127	30	18	13	8	180	105	76	51	79	45	78	46	26	19
80	663	401	230	139	30	16	10	4	147	87	71	47	71	43	75	48	29	17
81	548	335	198	122	28	12	9	7	122	73	56	35	64	44	52	30	19	12
82	486	316	158	97	18	9	10	5	129	86	56	35	43	29	39	31	33	24
83	429	292	137	96	16	12	5	4	103	71	51	38	42	23	48	28	27	20
84	414	287	138	101	24	8	11	5	102	69	38	27	37	26	38	27	26	24
85	357	249	115	71	9	6	8	6	103	71	25	23	30	22	35	25	32	25
86	266	193	73	48	12	9	8	5	70	49	21	18	26	18	24	20	32	26
87	200	146	67	46	8	6	2	2	35	23	22	18	20	14	22	16	24	21
88	184	141	51	40	5	3	2	1	44	32	26	22	13	8	15	11	28	24
89	192	148	51	39	6	5	5	2	46	31	15	13	15	12	22	18	32	28
90	99	81	30	26	4	2	5	2	24	18	8	6	5	5	7	6	16	16
91	80	65	22	18	5	3	-	-	12	10	11	10	4	2	13	13	13	9
92	82	71	30	28	3	3	1	-	17	14	7	7	3	2	7	4	14	13
93	63	46	20	16	4	2	-	-	4	4	11	7	4	3	4	2	16	12
94	40	36	13	13	3	3	-	-	4	3	-	-	2	2	6	6	12	9
95	28	25	7	6	1	1	1	1	7	5	2	2	-	-	3	3	7	7
96	16	10	3	2	-	-	-	-	2	1	2	-	2	-	1	1	6	6
97	12	6	3	2	2	-	1	1	-	-	1	-	2	1	2	1	1	1
98	12	9	1	-	-	-	-	-	1	1	2	2	1	-	-	-	7	6
99	10	7	-	-	1	1	-	-	2	2	-	-	-	-	2	-	5	4
100+	10	6	2	2	-	-	1	-	3	2	-	-	-	-	-	-	4	2

Taulu 07. Väestö siviilisäädyn ja sukupuolen mukaan kaupunginosittain vuodenvaihteessa 2009/2010

Suuralue Kaupunginosa	Vantaan väestö		Miehet				Naiset				
	yht.	Yht.	Naima- ton	Naimi- sissa <sup>1)</sup>	Eronnut	Leski	Yht.	Naima- ton	Naimi- sissa <sup>1)</sup>	Eronnut	Leski
<b>Vantaa yhteensä</b>	<b>197636</b>	<b>96742</b>	<b>50871</b>	<b>35964</b>	<b>8590</b>	<b>1317</b>	<b>100894</b>	<b>47136</b>	<b>36094</b>	<b>12362</b>	<b>5302</b>
<b>1 Myyrmäen suuralue</b>	<b>51063</b>	<b>24683</b>	<b>12691</b>	<b>9414</b>	<b>2192</b>	<b>386</b>	<b>26380</b>	<b>11678</b>	<b>9530</b>	<b>3500</b>	<b>1672</b>
10 Linnainen	869	452	200	224	21	7	417	174	222	13	8
11 Hämevaara	1293	624	257	311	44	12	669	275	307	45	42
12 Hämeenkylä	7446	3607	1956	1268	329	54	3839	1816	1282	552	189
13 Vapaala	3828	1919	922	834	137	26	1909	769	841	183	116
14 Varisto	2432	1191	561	513	105	12	1241	510	523	164	44
15 Myyrmäki	15138	6978	3686	2468	701	123	8160	3735	2511	1231	683
16 Kaivoksela	3980	2014	1120	647	216	31	1966	924	642	283	117
17 Martinlaakso	11436	5569	2888	2096	497	88	5867	2538	2124	825	380
18 Vantaanlaakso	2536	1257	553	600	80	24	1279	490	617	112	60
20 Askisto	1800	913	467	387	52	7	887	380	392	84	31
26 Petikko	305	159	81	66	10	2	146	67	69	8	2
<b>2 Kivistön suuralue</b>	<b>7760</b>	<b>3915</b>	<b>1883</b>	<b>1667</b>	<b>302</b>	<b>63</b>	<b>3845</b>	<b>1681</b>	<b>1677</b>	<b>294</b>	<b>193</b>
21 Piispankylä	867	423	216	152	47	8	444	192	155	68	29
22 Keimola	177	101	48	44	6	3	76	26	42	7	1
23 Kivistö	2706	1372	665	601	87	19	1334	601	599	80	54
24 Lapinkylä	1063	560	270	251	30	9	503	208	250	21	24
25 Myllymäki	294	146	68	62	11	5	148	67	67	5	9
30 Vestra	358	176	91	76	7	2	182	86	78	12	6
31 Luhtaanmäki	276	137	63	62	11	1	139	54	62	12	11
32 Riipilä	683	342	133	163	39	7	341	127	161	35	18
33 Seutula	910	441	223	181	33	4	469	220	187	40	22
34 Kiila	426	217	106	75	31	5	209	100	76	14	19
<b>3 Avioliiksen suuralue</b>	<b>15617</b>	<b>7660</b>	<b>4355</b>	<b>2741</b>	<b>526</b>	<b>38</b>	<b>7957</b>	<b>4356</b>	<b>2741</b>	<b>717</b>	<b>143</b>
40 Ylästö	4677	2344	1190	1007	130	17	2333	1120	1007	158	48
41 Viinikkala	92	..	..	..	..	..	..	..	..	..	..
50 Tammisto	2783	1353	785	469	90	9	1430	815	460	133	22
51 Pakkala	7886	3808	2297	1217	283	11	4078	2366	1234	410	68
52 Veromies	174	97	56	28	13	-	77	39	22	15	1
53 Lentokenttä	5	..	..	..	..	..	..	..	..	..	..
<b>4 Tikkurilan suuralue</b>	<b>37064</b>	<b>17738</b>	<b>9385</b>	<b>6542</b>	<b>1533</b>	<b>278</b>	<b>19326</b>	<b>9125</b>	<b>6605</b>	<b>2440</b>	<b>1156</b>
60 Hiekkaharju	3995	1925	910	798	173	44	2070	835	807	251	177
61 Tikkurila	4976	2293	1320	672	256	45	2683	1299	688	438	258
62 Jokiniemi	4855	2280	1485	562	215	18	2575	1584	572	353	66
63 Viertola	5653	2622	1228	1116	228	50	3031	1253	1120	404	254
64 Kuninkaala	2721	1345	679	542	106	18	1376	650	551	131	44
65 Simonkylä	7332	3509	1914	1234	308	53	3823	1790	1244	565	224
66 Hakkala	1339	649	356	234	56	3	690	375	238	67	10
67 Ruskeasanta	4298	2129	1037	935	133	24	2169	991	937	159	82
68 Koivuhaka	1759	921	429	417	52	23	838	316	416	66	40
69 Helsingin pit. kk.	136	65	27	32	6	-	71	32	32	6	1
<b>5 Koivukylän suuralue</b>	<b>24865</b>	<b>12088</b>	<b>6486</b>	<b>4408</b>	<b>1055</b>	<b>139</b>	<b>12777</b>	<b>6181</b>	<b>4449</b>	<b>1535</b>	<b>612</b>
70 Koivukylä	2608	1229	691	423	104	11	1379	710	433	169	67
71 Ilola	3785	1875	982	768	108	17	1910	931	770	158	51
72 Asola	3704	1734	1005	540	165	24	1970	1038	564	280	88
73 Rekola	2810	1409	676	628	90	15	1401	588	634	114	65
74 Havukoski	7820	3769	2075	1167	472	55	4051	1930	1159	676	286
75 Päiväkumpu	4138	2072	1057	882	116	17	2066	984	889	138	55
<b>6 Korson suuralue</b>	<b>28873</b>	<b>14329</b>	<b>7481</b>	<b>5471</b>	<b>1190</b>	<b>187</b>	<b>14544</b>	<b>6861</b>	<b>5487</b>	<b>1579</b>	<b>617</b>
80 Matari	2260	1128	519	540	57	12	1132	476	542	79	35
81 Korso	7285	3598	1898	1326	331	43	3687	1718	1335	451	183
82 Mikkola	3298	1648	932	525	168	23	1650	793	534	230	93
83 Metsola	6143	2994	1595	1033	314	52	3149	1497	1038	464	150
84 Leppäkorpi	2392	1187	603	504	68	12	1205	570	503	92	40
85 Jokivarsi	1308	676	354	278	32	12	632	307	275	29	21
86 Nikinmäki	3067	1551	773	663	97	18	1516	728	659	94	35
87 Vierumäki	1381	680	313	304	58	5	701	312	304	46	39
88 Vallinoja	1739	867	494	298	65	10	872	460	297	94	21
<b>7 Hakunilan suuralue</b>	<b>28897</b>	<b>14132</b>	<b>7262</b>	<b>5394</b>	<b>1321</b>	<b>155</b>	<b>14765</b>	<b>6643</b>	<b>5433</b>	<b>2049</b>	<b>640</b>
90 Länsisalmi	38	..	..	..	..	..	..	..	..	..	..
91 Länsimäki	5703	2722	1494	913	292	23	2981	1372	920	548	141
92 Ojanko	72	..	..	..	..	..	..	..	..	..	..
93 Vaarala	2933	1478	737	618	112	11	1455	636	618	144	57
94 Hakunila	11170	5341	2913	1750	608	70	5829	2749	1789	1008	283
95 Rajakylä	3860	1922	887	883	133	19	1938	837	882	160	59
96 Itä-Hakkila	2692	1367	605	656	82	24	1325	519	660	97	49
97 Kuninkaanmäki	1833	937	457	410	62	8	896	393	408	70	25
98 Sotunki	596	305	147	142	16	-	291	116	138	17	20
Muut	3497	2197	1328	327	471	71	1300	611	172	248	269

1) Avioliitossa tai rekisteröidyssä parisuhteessa

Taulu 08. Väestö iän (5-v.), äidinkielen ja sukupuolen mukaan suuralueittain vuodenvaihteessa 2009/2010

Ikä	Koko väestö			Suomenkieliset			Ruotsinkieliset			Muunkieliset		
	Yht.	Miehet	Naiset	Yht.	Miehet	Naiset	Yht.	Miehet	Naiset	Yht.	Miehet	Naiset
<b>Vantaa</b>												
<b>Yhteensä</b>	<b>197636</b>	<b>96742</b>	<b>100894</b>	<b>173859</b>	<b>84798</b>	<b>89061</b>	<b>5797</b>	<b>2879</b>	<b>2918</b>	<b>17980</b>	<b>9065</b>	<b>8915</b>
0-4	13127	6694	6433	11281	5722	5559	340	189	151	1506	783	723
5-9	11624	5925	5699	9996	5113	4883	296	131	165	1332	681	651
10-15	11453	5772	5681	9952	5033	4919	312	147	165	1189	592	597
15-19	12897	6408	6489	11477	5699	5778	334	161	173	1086	548	538
20-24	12442	6248	6194	10601	5341	5260	280	142	138	1561	765	796
25-29	14213	7163	7050	12010	6039	5971	277	144	133	1926	980	946
30-34	15253	7786	7467	12941	6617	6324	293	164	129	2019	1005	1014
35-39	13874	7035	6839	11661	5909	5752	332	176	156	1881	950	931
40-44	15339	7813	7526	13349	6775	6574	374	208	166	1616	830	786
45-49	14937	7492	7445	13182	6570	6612	343	165	178	1412	757	655
50-54	13379	6601	6778	12026	5920	6106	379	197	182	974	484	490
55-59	13032	6106	6926	11971	5564	6407	385	206	179	676	336	340
60-64	13319	6188	7131	12352	5712	6640	603	311	292	364	165	199
65-69	8269	3816	4453	7685	3524	4161	420	206	214	164	86	78
70-74	6060	2639	3421	5631	2451	3180	302	139	163	127	49	78
75-79	4227	1735	2492	3949	1609	2340	195	93	102	83	33	50
80-84	2540	909	1631	2317	831	1486	180	65	115	43	13	30
85-89	1199	322	877	1085	291	794	99	25	74	15	6	9
90-94	364	65	299	316	57	259	42	6	36	6	2	4
95+	88	25	63	77	21	56	11	4	7	-	-	-
<b>1 Myyrmäen suuralue</b>												
<b>Yhteensä</b>	<b>51063</b>	<b>24683</b>	<b>26380</b>	<b>45144</b>	<b>21708</b>	<b>23436</b>	<b>1725</b>	<b>872</b>	<b>853</b>	<b>4194</b>	<b>2103</b>	<b>2091</b>
0-4	2988	1561	1427	2524	1288	1236	84	50	34	380	223	157
5-9	2495	1300	1195	2068	1088	980	88	46	42	339	166	173
10-15	2419	1246	1173	2066	1075	991	72	38	34	281	133	148
15-19	3089	1553	1536	2735	1373	1362	89	46	43	265	134	131
20-24	3165	1614	1551	2752	1419	1333	83	39	44	330	156	174
25-29	3832	1949	1883	3290	1685	1605	95	46	49	447	218	229
30-34	3799	1990	1809	3262	1715	1547	87	48	39	450	227	223
35-39	3209	1645	1564	2679	1392	1287	87	48	39	443	205	238
40-44	3492	1790	1702	3009	1540	1469	98	55	43	385	195	190
45-49	3488	1700	1788	3094	1503	1591	74	34	40	320	163	157
50-54	3403	1605	1798	3081	1431	1650	112	65	47	210	109	101
55-59	3687	1641	2046	3416	1498	1918	113	54	59	158	89	69
60-64	4313	1931	2382	4025	1787	2238	208	110	98	80	34	46
65-69	2846	1296	1550	2627	1184	1443	171	83	88	48	29	19
70-74	2081	868	1213	1949	806	1143	106	50	56	26	12	14
75-79	1408	557	851	1319	518	801	70	31	39	19	8	11
80-84	861	306	555	799	283	516	52	22	30	10	1	9
85-89	357	113	244	330	106	224	25	6	19	2	1	1
90-94	115	14	101	105	14	91	9	-	9	1	-	1
95+	16	4	12	14	3	11	2	1	1	-	-	-
<b>2 Kivistön suuralue</b>												
<b>Yhteensä</b>	<b>7760</b>	<b>3915</b>	<b>3845</b>	<b>7104</b>	<b>3599</b>	<b>3505</b>	<b>460</b>	<b>226</b>	<b>234</b>	<b>196</b>	<b>90</b>	<b>106</b>
0-4	542	264	278	512	252	260	23	9	14	7	3	4
5-9	592	308	284	553	292	261	36	15	21	3	1	2
10-15	539	253	286	504	245	259	29	7	22	6	1	5
15-19	569	297	272	528	275	253	32	16	16	9	6	3
20-24	314	189	125	275	167	108	24	14	10	15	8	7
25-29	275	126	149	239	113	126	14	6	8	22	7	15
30-34	501	237	264	470	220	250	15	10	5	16	7	9
35-39	593	291	302	536	264	272	32	18	14	25	9	16
40-44	729	377	352	677	354	323	31	16	15	21	7	14
45-49	633	336	297	576	308	268	34	15	19	23	13	10
50-54	557	287	270	503	260	243	31	15	16	23	12	11
55-59	474	234	240	434	211	223	27	16	11	13	7	6
60-64	450	239	211	404	213	191	40	22	18	6	4	2
65-69	338	172	166	314	158	156	20	12	8	4	2	2
70-74	298	139	159	270	122	148	26	15	11	2	2	-
75-79	177	88	89	159	78	81	18	10	8	-	-	-
80-84	116	59	57	98	51	47	17	7	10	1	1	-
85-89	40	11	29	32	9	23	8	2	6	-	-	-
90-94	19	6	13	17	6	11	2	-	2	-	-	-
95+	4	2	2	3	1	2	1	1	-	-	-	-



Ikä	Koko väestö			Suomenkieliset			Ruotsinkieliset			Muunkieliset		
	Yht.	Miehet	Naiset	Yht.	Miehet	Naiset	Yht.	Miehet	Naiset	Yht.	Miehet	Naiset
<b>3 Aviapoliksen suuralue</b>												
<b>Yhteensä</b>	<b>15617</b>	<b>7660</b>	<b>7957</b>	<b>13967</b>	<b>6809</b>	<b>7158</b>	<b>529</b>	<b>257</b>	<b>272</b>	<b>1121</b>	<b>594</b>	<b>527</b>
0-4	1758	905	853	1610	816	794	59	40	19	89	49	40
5-9	1259	625	634	1130	559	571	45	18	27	84	48	36
10-15	932	445	487	829	391	438	29	15	14	74	39	35
15-19	745	369	376	647	322	325	41	17	24	57	30	27
20-24	895	422	473	796	377	419	22	9	13	77	36	41
25-29	1579	720	859	1430	650	780	33	15	18	116	55	61
30-34	1971	966	1005	1770	863	907	43	25	18	158	78	80
35-39	1576	804	772	1393	713	680	41	17	24	142	74	68
40-44	1366	671	695	1198	577	621	41	21	20	127	73	54
45-49	1001	524	477	880	450	430	37	19	18	84	55	29
50-54	723	356	367	642	320	322	24	10	14	57	26	31
55-59	645	306	339	582	276	306	32	13	19	31	17	14
60-64	520	248	272	472	220	252	33	19	14	15	9	6
65-69	289	139	150	262	129	133	21	6	15	6	4	2
70-74	188	87	101	174	78	96	14	9	5	-	-	-
75-79	91	39	52	83	37	46	4	1	3	4	1	3
80-84	45	20	25	42	20	22	3	-	3	-	-	-
85-89	25	9	16	21	8	13	4	1	3	-	-	-
90-94	6	4	2	4	2	2	2	2	-	-	-	-
95+	3	1	2	2	1	1	1	-	1	-	-	-
<b>4 Tikkurilan suuralue</b>												
<b>Yhteensä</b>	<b>37064</b>	<b>17738</b>	<b>19326</b>	<b>33374</b>	<b>15911</b>	<b>17463</b>	<b>1178</b>	<b>563</b>	<b>615</b>	<b>2512</b>	<b>1264</b>	<b>1248</b>
0-4	2048	1072	976	1819	954	865	54	31	23	175	87	88
5-9	1871	946	925	1639	835	804	49	21	28	183	90	93
10-15	2067	1041	1026	1840	921	919	72	34	38	155	86	69
15-19	2416	1166	1250	2197	1063	1134	57	27	30	162	76	86
20-24	2862	1345	1517	2567	1197	1370	64	34	30	231	114	117
25-29	2976	1472	1504	2645	1295	1350	63	39	24	268	138	130
30-34	2722	1428	1294	2384	1256	1128	54	30	24	284	142	142
35-39	2336	1114	1222	2002	959	1043	54	29	25	280	126	154
40-44	2755	1373	1382	2434	1209	1225	77	40	37	244	124	120
45-49	2882	1369	1513	2606	1229	1377	66	26	40	210	114	96
50-54	2614	1280	1334	2402	1162	1240	72	35	37	140	83	57
55-59	2395	1100	1295	2234	1016	1218	72	46	26	89	38	51
60-64	2362	1094	1268	2208	1020	1188	112	51	61	42	23	19
65-69	1529	668	861	1427	623	804	90	40	50	12	5	7
70-74	1253	534	719	1164	504	660	75	25	50	14	5	9
75-79	999	411	588	942	378	564	49	27	22	8	6	2
80-84	603	217	386	539	195	344	54	18	36	10	4	6
85-89	298	92	206	265	82	183	29	8	21	4	2	2
90-94	61	12	49	46	9	37	14	2	12	1	1	-
95+	15	4	11	14	4	10	1	-	1	-	-	-
<b>5 Koivukylän suuralue</b>												
<b>Yhteensä</b>	<b>24865</b>	<b>12088</b>	<b>12777</b>	<b>21735</b>	<b>10532</b>	<b>11203</b>	<b>504</b>	<b>248</b>	<b>256</b>	<b>2626</b>	<b>1308</b>	<b>1318</b>
0-4	1690	827	863	1433	704	729	27	14	13	230	109	121
5-9	1636	822	814	1408	698	710	24	9	15	204	115	89
10-15	1627	859	768	1401	744	657	37	22	15	189	93	96
15-19	1838	891	947	1651	797	854	43	24	19	144	70	74
20-24	1668	824	844	1383	672	711	33	17	16	252	135	117
25-29	1631	828	803	1341	680	661	13	8	5	277	140	137
30-34	1671	832	839	1356	677	679	20	10	10	295	145	150
35-39	1748	878	870	1435	712	723	26	15	11	287	151	136
40-44	1988	967	1021	1740	851	889	31	12	19	217	104	113
45-49	1945	972	973	1733	856	877	41	18	23	171	98	73
50-54	1731	864	867	1573	801	772	38	17	21	120	46	74
55-59	1631	784	847	1517	727	790	21	10	11	93	47	46
60-64	1595	736	859	1469	685	784	63	29	34	63	22	41
65-69	936	427	509	881	397	484	24	16	8	31	14	17
70-74	653	289	364	610	270	340	18	8	10	25	11	14
75-79	452	173	279	416	159	257	20	9	11	16	5	11
80-84	272	90	182	252	83	169	12	6	6	8	1	7
85-89	109	15	94	99	11	88	8	3	5	2	1	1
90-94	37	7	30	31	6	25	4	-	4	2	1	1
95+	7	3	4	6	2	4	1	1	-	-	-	-

Ikä	Koko väestö			Suomenkieliset			Ruotsinkieliset			Muunkieliset		
	Yht.	Miehet	Naiset	Yht.	Miehet	Naiset	Yht.	Miehet	Naiset	Yht.	Miehet	Naiset
<b>6 Korson suuralue</b>												
<b>Yhteensä</b>	<b>28873</b>	<b>14329</b>	<b>14544</b>	<b>25770</b>	<b>12816</b>	<b>12954</b>	<b>459</b>	<b>245</b>	<b>214</b>	<b>2644</b>	<b>1268</b>	<b>1376</b>
0-4	2119	1039	1080	1853	902	951	35	20	15	231	117	114
5-9	1977	998	979	1777	914	863	18	8	10	182	76	106
10-15	1880	916	964	1690	820	870	22	8	14	168	88	80
15-19	2070	1048	1022	1887	959	928	23	9	14	160	80	80
20-24	1673	855	818	1421	739	682	21	9	12	231	107	124
25-29	1758	910	848	1445	746	699	20	9	11	293	155	138
30-34	2223	1076	1147	1884	916	968	30	16	14	309	144	165
35-39	2136	1073	1063	1833	917	916	34	23	11	269	133	136
40-44	2390	1237	1153	2152	1108	1044	41	29	12	197	100	97
45-49	2385	1233	1152	2130	1108	1022	29	20	9	226	105	121
50-54	2028	1026	1002	1847	939	908	40	24	16	141	63	78
55-59	1809	880	929	1678	822	856	26	11	15	105	47	58
60-64	1799	842	957	1685	792	893	52	22	30	62	28	34
65-69	1033	497	536	974	465	509	33	19	14	26	13	13
70-74	730	361	369	689	345	344	18	10	8	23	6	17
75-79	479	208	271	454	197	257	10	6	4	15	5	10
80-84	257	92	165	249	89	160	4	2	2	4	1	3
85-89	104	30	74	99	30	69	3	-	3	2	-	2
90-94	18	4	14	18	4	14	-	-	-	-	-	-
95+	5	4	1	5	4	1	-	-	-	-	-	-
<b>7 Hakunilan suuralue</b>												
<b>Yhteensä</b>	<b>28897</b>	<b>14132</b>	<b>14765</b>	<b>23885</b>	<b>11639</b>	<b>12246</b>	<b>834</b>	<b>413</b>	<b>421</b>	<b>4178</b>	<b>2080</b>	<b>2098</b>
0-4	1914	989	925	1478	776	702	56	24	32	380	189	191
5-9	1687	875	812	1333	687	646	35	14	21	319	174	145
10-15	1873	946	927	1528	779	749	49	21	28	296	146	150
15-19	2000	993	1007	1694	837	857	47	22	25	259	134	125
20-24	1555	801	754	1197	630	567	27	15	12	331	156	175
25-29	1843	912	931	1376	684	692	35	17	18	432	211	221
30-34	2079	1039	1040	1581	799	782	40	22	18	458	218	240
35-39	1996	1013	983	1561	784	777	53	23	30	382	206	176
40-44	2323	1164	1159	1910	956	954	47	30	17	366	178	188
45-49	2318	1150	1168	1933	947	986	54	28	26	331	175	156
50-54	2082	1004	1078	1771	852	919	58	28	30	253	124	129
55-59	2211	1027	1184	1952	892	1060	84	51	33	175	84	91
60-64	2118	987	1131	1937	891	1046	91	55	36	90	41	49
65-69	1210	566	644	1121	522	599	54	26	28	35	18	17
70-74	760	323	437	687	292	395	36	18	18	37	13	24
75-79	513	218	295	473	202	271	21	8	13	19	8	11
80-84	252	88	164	216	78	138	28	7	21	8	3	5
85-89	118	28	90	99	22	77	14	4	10	5	2	3
90-94	37	6	31	31	6	25	4	-	4	2	-	2
95+	8	3	5	7	3	4	1	-	1	-	-	-
<b>Muut</b>												
<b>Yhteensä</b>	<b>3497</b>	<b>2197</b>	<b>1300</b>	<b>2880</b>	<b>1784</b>	<b>1096</b>	<b>108</b>	<b>55</b>	<b>53</b>	<b>509</b>	<b>358</b>	<b>151</b>
0-4	68	37	31	52	30	22	2	1	1	14	6	8
5-9	107	51	56	88	40	48	1	-	1	18	11	7
10-15	116	66	50	94	58	36	2	2	-	20	6	14
15-19	170	91	79	138	73	65	2	-	2	30	18	12
20-24	310	198	112	210	140	70	6	5	1	94	53	41
25-29	319	246	73	244	186	58	4	4	-	71	56	15
30-34	287	218	69	234	171	63	4	3	1	49	44	5
35-39	280	217	63	222	168	54	5	3	2	53	46	7
40-44	296	234	62	229	180	49	8	5	3	59	49	10
45-49	285	208	77	230	169	61	8	5	3	47	34	13
50-54	241	179	62	207	155	52	4	3	1	30	21	9
55-59	180	134	46	158	122	36	10	5	5	12	7	5
60-64	162	111	51	152	104	48	4	3	1	6	4	2
65-69	88	51	37	79	46	33	7	4	3	2	1	1
70-74	97	38	59	88	34	54	9	4	5	-	-	-
75-79	108	41	67	103	40	63	3	1	2	2	-	2
80-84	134	37	97	122	32	90	10	3	7	2	2	-
85-89	148	24	124	140	23	117	8	1	7	-	-	-
90-94	71	12	59	64	10	54	7	2	5	-	-	-
95+	30	4	26	26	3	23	4	1	3	-	-	-

**Taulu 09. Väestö äidinkielen mukaan suuralueittain vuodenvaihteessa 2009/2010**

Kieli <sup>1)</sup>	Koko Vantaa	1 Myyrmäki	2 Kivistö	3 Aviapolis	4 Tikkurila	5 Koivukylä	6 Korso	7 Hakunila	Muut
<b>Koko väestö</b>	<b>197636</b>	<b>51063</b>	<b>7760</b>	<b>15617</b>	<b>37064</b>	<b>24865</b>	<b>28873</b>	<b>28897</b>	<b>3497</b>
Suomi	173859	45144	7104	13967	33374	21735	25770	23885	2880
Ruotsi	5797	1725	460	529	1178	504	459	834	108
Venäjä	4204	834	59	230	459	657	705	1193	67
Viro	2606	622	39	148	373	301	464	618	41
Somali	1575	508	-	70	42	358	189	275	133
Albania	1196	310	1	44	214	129	268	196	34
Vietnam	807	44	3	34	150	122	127	296	31
Arabia	793	193	5	44	109	114	86	205	37
Englanti	674	183	13	66	105	127	79	87	14
Kurdi	648	161	5	33	103	38	64	213	31
Turkki	574	168	4	47	98	39	52	150	16
Kiina	411	50	4	44	114	64	42	83	10
Thai	400	83	13	44	92	46	68	47	7
Persia, Farsi	247	85	-	8	26	34	38	50	6
Pandzabi	234	48	1	20	45	42	12	64	2
Espanja	228	68	3	21	40	27	31	29	9
Saksa	173	52	8	15	23	18	27	28	2
Puola	169	51	2	7	17	31	40	15	6
Hindi	165	44	-	35	24	12	6	41	3
Bengali	161	29	-	35	27	14	21	34	1
Ranska	157	54	-	12	19	15	17	33	7
Tagalog	133	24	2	11	10	53	15	17	1
Serbokroatia	128	23	-	3	38	13	11	38	2
Portugali	117	40	-	5	18	25	14	10	5
Italia	106	28	-	3	39	12	10	11	3
Romania	104	39	3	5	18	19	4	13	3
Bulgaria	103	27	3	7	7	14	13	32	-
Saame	11	4	-	-	2	-	1	3	1
Muu kieli	1553	354	23	120	248	258	186	336	28
Tuntematon	303	68	5	10	52	44	54	61	9
Vieraiden kielten määrä <sup>2)</sup>	103	82	34	61	73	70	73	78	40

1) Taulussa ovat mukana suomen, ruotsin ja saamen kielen lisäksi 25 yleisintä äidinkieltä

2) Alueilla käytössä olevien äidinkielten määrä (pois lukien suomi, ruotsi ja saame)

Taulu 09b. Väestö syntymäpaikan ja iän mukaan suuralueittain vuodenvaihteessa 2009/2010

Alue Syntymäpaikka	Väestö yht.	Ikä, vuotta													
		0	1-2	3-6	7-8	9-12	13-15	16-18	19-24	25-34	35-44	45-54	55-64	65-74	75+
<b>Vantaa yhteensä</b>	<b>197636</b>	<b>2714</b>	<b>5319</b>	<b>9907</b>	<b>4559</b>	<b>8998</b>	<b>7238</b>	<b>7766</b>	<b>15042</b>	<b>29466</b>	<b>29213</b>	<b>28316</b>	<b>26351</b>	<b>14329</b>	<b>8418</b>
Uusimaa ja Itä-Uusimaa	110038	2678	5081	9009	4080	7910	6212	6575	10610	15967	14746	12783	8719	3693	1975
Pääkaupunkiseutu	99895	2664	4980	8745	3938	7619	5864	6158	9572	14004	13178	11335	7530	2952	1356
Espoo	4963	9	88	270	162	282	234	226	509	1108	1020	819	161	56	19
Helsinki	40864	94	405	1336	781	1560	1269	1363	2681	5582	8089	7764	6426	2483	1031
Vantaa	53958	2561	4487	7135	2992	5771	4357	4564	6373	7291	4027	2744	940	410	306
Kauniainen	110	-	-	4	3	6	4	5	9	23	42	8	3	3	-
Muu Helsingin seutu <sup>1)</sup>	6885	11	84	234	113	242	288	351	830	1455	1103	1001	552	338	283
Muu Uusimaa	1873	-	9	12	15	27	32	31	126	260	278	287	348	242	206
Muu Itä-Uusimaa	1385	3	8	18	14	22	28	35	82	248	187	160	289	161	130
Varsinais-Suomi	3852	2	15	51	30	60	66	42	183	551	636	645	756	484	331
Satakunta	2868	-	5	15	9	15	25	30	104	451	522	528	602	350	212
Kanta-Häme	3337	3	9	34	16	29	21	49	130	376	443	604	786	493	344
Pirkanmaa	5330	4	15	68	31	56	47	65	175	708	882	916	1244	703	416
Päijät-Häme	3661	1	9	51	22	34	32	44	174	634	653	672	759	358	218
Kymenlaakso	3923	-	3	38	16	30	46	37	160	635	791	784	777	382	224
Etelä-Karjala	3458	-	8	14	12	35	30	36	169	450	543	622	738	503	298
Etelä-Savo	5289	1	5	16	14	35	42	43	192	573	754	1079	1442	720	373
Pohjois-Savo	7033	3	9	33	23	48	44	49	195	764	908	1300	1997	1100	560
Pohjois-Karjala	6909	1	8	25	11	36	32	53	166	613	785	1415	2080	1143	541
Keski-Suomi	5220	4	15	46	22	51	45	55	201	683	772	991	1379	675	281
Etelä-Pohjanmaa	3898	2	3	11	5	14	11	18	106	428	571	714	1034	634	347
Pohjanmaa	1286	1	4	18	3	27	16	23	58	218	238	233	210	165	72
Keski-Pohjanmaa	1004	-	1	4	4	6	9	10	34	183	198	167	194	136	58
Pohjois-Pohjanmaa	5620	1	11	57	26	60	61	53	245	902	900	1035	1229	683	357
Kainuu	2409	-	5	13	3	20	16	22	98	331	404	541	595	245	116
Lappi	3274	-	6	16	17	42	39	34	133	576	615	740	653	276	127
Ahvenanmaa	25	-	-	-	-	2	-	-	1	4	4	3	3	4	4
Luovutettu alue	2404	-	-	-	-	-	-	-	-	-	-	-	-	1150	1254
Ulkomaat	16798	13	107	388	215	488	444	528	1908	4419	3848	2544	1154	432	310
<b>1 Myyrmäen suuralue</b>	<b>51063</b>	<b>685</b>	<b>1172</b>	<b>2155</b>	<b>997</b>	<b>1871</b>	<b>1646</b>	<b>1808</b>	<b>3822</b>	<b>7631</b>	<b>6701</b>	<b>6891</b>	<b>8000</b>	<b>4927</b>	<b>2757</b>
Uusimaa ja Itä-Uusimaa	27374	673	1112	1912	881	1625	1383	1516	2795	4386	3495	3018	2622	1299	657
Pääkaupunkiseutu	24782	666	1092	1863	859	1576	1317	1429	2513	3918	3142	2703	2215	1038	451
Espoo	1786	4	32	93	60	92	87	87	196	412	353	268	70	23	9
Helsinki	10439	34	91	212	133	267	236	268	619	1327	1903	1987	2023	942	397
Vantaa	12526	628	969	1556	665	1215	993	1073	1695	2173	877	445	121	71	45
Kauniainen	31	-	-	2	1	2	1	1	3	6	9	3	1	2	-
Muu Helsingin seutu <sup>1)</sup>	1604	6	16	40	16	40	54	68	218	340	246	202	167	105	86
Muu Uusimaa	654	-	3	3	5	5	6	12	45	80	73	80	161	104	77
Muu Itä-Uusimaa	334	1	1	6	1	4	6	7	19	48	34	33	79	52	43
Varsinais-Suomi	1258	1	2	14	6	20	20	13	52	148	159	191	308	192	132
Satakunta	908	-	2	4	1	2	8	8	31	124	116	163	225	140	84
Kanta-Häme	1102	1	2	8	4	4	7	12	28	122	109	189	291	184	141
Pirkanmaa	1550	-	2	12	5	13	11	16	37	178	201	253	442	247	133
Päijät-Häme	919	-	1	11	7	8	3	8	54	129	119	156	229	129	65
Kymenlaakso	1084	-	1	8	2	8	11	10	43	155	168	197	244	161	76
Etelä-Karjala	978	-	4	1	4	4	5	11	43	115	121	159	231	182	98
Etelä-Savo	1472	1	2	4	3	2	16	15	46	129	162	281	437	247	127
Pohjois-Savo	1745	-	1	9	3	10	12	9	36	179	157	303	516	339	171
Pohjois-Karjala	1793	-	3	7	2	5	10	11	39	140	151	338	587	341	159
Keski-Suomi	1391	2	3	9	4	11	15	15	42	148	176	251	413	215	87
Etelä-Pohjanmaa	1205	-	1	6	-	3	-	2	31	116	149	186	367	225	119
Pohjanmaa	374	1	1	8	-	5	5	4	11	60	57	60	73	67	22
Keski-Pohjanmaa	265	-	-	-	1	-	1	3	12	52	40	45	56	45	10
Pohjois-Pohjanmaa	1445	-	3	15	10	20	17	10	63	227	192	243	340	191	114
Kainuu	633	-	1	3	2	6	8	5	25	90	94	130	154	79	36
Lappi	854	-	3	6	8	15	12	9	24	129	135	168	195	106	44
Ahvenanmaa	7	-	-	-	-	-	-	-	1	1	1	-	1	1	2
Luovutettu alue	834	-	-	-	-	-	-	-	-	-	-	-	-	420	414
Ulkomaat	3872	6	28	118	54	110	102	131	409	1003	899	560	269	117	66

Alue Syntymäpaikka	Väestö yht.	Ikä, vuotta													
		0	1-2	3-6	7-8	9-12	13-15	16-18	19-24	25-34	35-44	45-54	55-64	65-74	75+
<b>2 Kivistön suuralue</b>	<b>7760</b>	<b>97</b>	<b>221</b>	<b>471</b>	<b>238</b>	<b>439</b>	<b>333</b>	<b>329</b>	<b>428</b>	<b>776</b>	<b>1322</b>	<b>1190</b>	<b>924</b>	<b>636</b>	<b>356</b>
Uusimaa ja Itä-Uusimaa	5080	96	218	460	228	424	312	297	367	490	807	688	396	184	113
Pääkaupunkiseutu	4623	95	217	442	219	411	290	272	348	426	727	621	336	143	76
Espoo	276	1	3	26	15	29	14	13	23	39	58	47	6	2	-
Helsinki	1704	1	11	71	44	79	52	50	66	149	416	377	252	97	39
Vantaa	2633	93	203	345	160	303	223	208	259	237	248	195	78	44	37
Kauniainen	10	-	-	-	-	-	1	1	-	1	5	2	-	-	-
Muu Helsingin seutu <sup>1)</sup>	319	1	1	17	8	12	19	21	17	51	55	45	38	19	15
Muu Uusimaa	93	-	-	1	-	1	2	3	2	9	16	15	12	15	17
Muu Itä-Uusimaa	45	-	-	-	1	-	1	1	-	4	9	7	10	7	5
Varsinais-Suomi	158	-	-	1	1	-	-	4	4	26	33	33	20	24	12
Satakunta	105	-	-	-	-	1	-	2	1	7	20	25	17	16	16
Kanta-Häme	133	-	-	-	1	-	-	4	3	6	22	18	31	33	15
Pirkanmaa	194	-	-	1	-	-	-	-	3	21	38	40	37	35	19
Päijät-Häme	114	-	-	-	-	-	2	3	7	19	30	23	15	6	9
Kymenlaakso	115	-	-	-	1	1	3	1	1	15	28	20	25	10	10
Etelä-Karjala	107	-	-	-	-	-	1	1	-	12	24	18	23	18	10
Etelä-Savo	136	-	-	-	-	-	-	-	2	10	29	29	35	23	8
Pohjois-Savo	229	1	-	1	-	1	1	1	3	22	36	28	60	53	22
Pohjois-Karjala	244	-	1	-	1	-	2	1	2	9	37	57	69	44	21
Keski-Suomi	177	-	1	-	1	1	1	2	1	18	37	35	52	24	4
Etelä-Pohjanmaa	132	-	-	-	-	-	2	-	3	10	17	29	28	34	9
Pohjanmaa	39	-	-	-	-	-	-	-	-	7	10	6	6	7	3
Keski-Pohjanmaa	41	-	-	-	-	1	-	-	-	7	8	4	4	15	6
Pohjois-Pohjanmaa	201	-	-	1	2	2	2	4	4	26	44	37	45	26	8
Kainuu	88	-	-	1	-	1	2	3	1	9	19	21	21	8	3
Lappi	95	-	-	1	1	1	1	1	-	16	21	25	17	8	3
Ahvenanmaa	2	-	-	-	-	-	-	-	-	2	-	-	-	-	-
Luovutettu alue	120	-	-	-	-	-	-	-	-	-	-	-	-	61	59
Ulkomaat	250	-	1	6	1	7	4	5	26	51	63	50	23	7	6
<b>3 Aviapoliksen suuralue</b>	<b>15617</b>	<b>362</b>	<b>714</b>	<b>1262</b>	<b>480</b>	<b>783</b>	<b>487</b>	<b>467</b>	<b>1034</b>	<b>3550</b>	<b>2942</b>	<b>1724</b>	<b>1165</b>	<b>477</b>	<b>170</b>
Uusimaa ja Itä-Uusimaa	9045	357	681	1151	416	681	398	383	709	1651	1264	722	422	161	49
Pääkaupunkiseutu	8186	354	668	1119	400	642	365	351	613	1393	1102	632	372	134	41
Espoo	505	1	10	46	31	49	28	13	41	126	101	48	8	3	-
Helsinki	3594	23	65	239	145	240	119	120	254	736	731	468	319	109	26
Vantaa	4077	330	593	833	223	353	218	218	318	527	267	116	44	22	15
Kauniainen	10	-	-	1	1	-	-	-	-	4	3	-	1	-	-
Muu Helsingin seutu <sup>1)</sup>	612	2	12	28	13	30	28	29	79	180	109	65	21	12	4
Muu Uusimaa	133	-	-	3	2	8	2	1	10	37	32	12	14	10	2
Muu Itä-Uusimaa	114	1	1	1	1	1	3	2	7	41	21	13	15	5	2
Varsinais-Suomi	317	1	2	6	5	5	7	2	14	93	81	40	38	18	5
Satakunta	247	-	-	3	1	2	3	2	4	86	70	31	26	15	4
Kanta-Häme	231	-	2	4	2	6	2	3	9	56	63	34	33	8	9
Pirkanmaa	461	2	3	18	6	4	5	7	13	129	127	64	46	24	13
Päijät-Häme	343	-	1	9	4	6	1	2	11	125	89	37	40	9	9
Kymenlaakso	337	-	-	5	3	6	5	4	11	102	89	67	31	7	7
Etelä-Karjala	235	-	-	-	1	4	3	4	13	66	48	45	30	16	5
Etelä-Savo	386	-	-	2	2	-	1	2	24	108	84	83	60	16	4
Pohjois-Savo	516	-	3	5	5	6	6	6	18	140	125	76	92	27	7
Pohjois-Karjala	392	-	-	4	2	3	4	5	15	87	91	68	73	32	8
Keski-Suomi	396	1	3	8	1	4	4	4	17	100	119	65	47	19	4
Etelä-Pohjanmaa	288	-	-	2	1	-	-	1	11	76	74	48	56	14	5
Pohjanmaa	118	-	1	2	-	6	1	4	-	37	30	20	10	6	1
Keski-Pohjanmaa	95	-	1	-	-	-	2	1	2	24	30	16	13	3	3
Pohjois-Pohjanmaa	503	-	1	4	3	7	9	2	28	177	117	69	53	28	5
Kainuu	194	-	1	3	-	3	1	2	14	65	47	32	16	10	-
Lappi	322	-	1	3	3	6	6	5	17	97	88	53	32	10	1
Ahvenanmaa	3	-	-	-	-	-	-	-	-	1	1	1	-	-	-
Luovutettu alue	72	-	-	-	-	-	-	-	-	-	-	-	-	44	28
Ulkomaat	1116	1	14	33	25	34	29	28	104	330	305	153	47	10	3

Alue Syntymäpaikka	Väestö yht.	Ikä, vuotta													
		0	1-2	3-6	7-8	9-12	13-15	16-18	19-24	25-34	35-44	45-54	55-64	65-74	75+
<b>4 Tikkurilan suuralue</b>	<b>37064</b>	<b>442</b>	<b>846</b>	<b>1507</b>	<b>739</b>	<b>1591</b>	<b>1312</b>	<b>1473</b>	<b>3354</b>	<b>5698</b>	<b>5091</b>	<b>5496</b>	<b>4757</b>	<b>2782</b>	<b>1976</b>
Uusimaa ja Itä-Uusimaa	20549	438	806	1391	665	1424	1168	1261	2354	3158	2514	2563	1585	739	483
Pääkaupunkiseutu	18491	437	789	1355	632	1377	1116	1183	2087	2738	2217	2254	1378	597	331
Espoo	721	-	9	18	18	36	30	34	89	181	143	125	24	10	4
Helsinki	7110	11	59	184	106	254	211	211	587	1045	1255	1450	1057	450	230
Vantaa	10638	426	721	1152	507	1085	873	937	1409	1508	812	678	297	136	97
Kauniainen	22	-	-	1	1	2	2	1	2	4	7	1	-	1	-
Muu Helsingin seutu <sup>1)</sup>	1423	-	14	33	28	43	42	63	214	320	200	218	99	73	76
Muu Uusimaa	343	-	3	-	3	-	4	7	26	49	49	67	60	34	41
Muu Itä-Uusimaa	292	1	-	3	2	4	6	8	27	51	48	24	48	35	35
Varsinais-Suomi	718	-	4	5	4	10	6	6	41	102	120	122	117	108	73
Satakunta	581	-	3	2	1	-	3	7	35	82	106	107	130	63	42
Kanta-Häme	630	-	3	6	4	3	7	9	41	64	68	117	135	94	79
Pirkanmaa	1087	-	2	10	9	12	9	16	56	161	164	179	232	133	104
Päijät-Häme	695	-	1	9	4	3	3	7	45	125	108	117	144	74	55
Kymenlaakso	795	-	1	3	-	-	4	6	48	127	173	167	148	73	45
Etelä-Karjala	701	-	1	2	3	8	10	7	52	99	100	118	133	97	71
Etelä-Savo	1038	-	1	3	3	6	6	4	51	116	145	195	276	136	96
Pohjois-Savo	1475	-	1	4	1	7	3	15	63	167	169	281	386	241	137
Pohjois-Karjala	1359	1	-	8	-	10	4	9	45	147	154	265	369	221	126
Keski-Suomi	1052	-	2	11	6	11	8	16	52	142	144	209	262	133	56
Etelä-Pohjanmaa	733	1	2	-	-	3	2	7	25	88	96	137	157	132	83
Pohjanmaa	269	-	2	3	3	4	2	4	13	54	46	47	37	32	22
Keski-Pohjanmaa	194	-	-	1	1	1	1	1	8	46	39	31	33	18	14
Pohjois-Pohjanmaa	1115	-	2	8	3	11	11	9	77	179	162	200	220	147	86
Kainuu	463	-	1	1	-	3	2	4	23	58	66	115	111	47	32
Lappi	696	-	1	1	3	7	4	10	40	141	126	148	134	43	38
Ahvenanmaa	4	-	-	-	-	-	-	-	-	-	1	1	1	-	1
Luovutettu alue	496	-	-	-	-	-	-	-	-	-	-	-	-	214	282
Ulkomaat	2414	2	13	39	29	68	59	75	285	642	590	377	147	37	51
<b>5 Koivukylän suuralue</b>	<b>24865</b>	<b>324</b>	<b>702</b>	<b>1322</b>	<b>648</b>	<b>1290</b>	<b>1029</b>	<b>1093</b>	<b>2051</b>	<b>3302</b>	<b>3736</b>	<b>3676</b>	<b>3226</b>	<b>1589</b>	<b>877</b>
Uusimaa ja Itä-Uusimaa	14025	317	672	1217	596	1128	886	937	1354	1770	1882	1700	1004	367	195
Pääkaupunkiseutu	12827	317	656	1169	579	1084	842	884	1211	1549	1691	1509	882	313	141
Espoo	465	-	6	14	13	20	19	17	51	97	116	91	14	4	3
Helsinki	4792	8	35	148	102	191	179	197	317	590	991	977	708	255	94
Vantaa	7560	309	615	1007	464	872	644	669	841	861	579	441	160	54	44
Kauniainen	10	-	-	-	-	1	-	1	2	1	5	-	-	-	-
Muu Helsingin seutu <sup>1)</sup>	866	-	13	44	12	35	38	49	117	172	138	137	61	23	27
Muu Uusimaa	186	-	1	2	2	6	3	3	17	19	29	35	34	16	19
Muu Itä-Uusimaa	146	-	2	2	3	3	3	1	9	30	24	19	27	15	8
Varsinais-Suomi	391	-	2	6	2	4	6	7	29	63	64	74	76	29	29
Satakunta	315	-	-	3	1	-	2	3	15	49	60	82	58	30	12
Kanta-Häme	369	-	1	6	2	2	1	5	21	41	54	74	83	48	31
Pirkanmaa	592	1	2	2	3	9	7	9	30	56	114	108	144	69	38
Päijät-Häme	447	1	3	5	2	6	9	11	21	66	98	85	78	44	18
Kymenlaakso	461	-	-	3	1	4	6	6	23	66	100	96	99	32	25
Etelä-Karjala	411	-	1	2	1	4	4	3	28	50	77	80	90	40	31
Etelä-Savo	631	-	1	3	1	7	4	7	31	65	81	132	175	88	36
Pohjois-Savo	880	2	3	3	3	8	7	5	33	75	109	164	266	143	59
Pohjois-Karjala	922	-	1	1	3	9	5	10	25	65	104	180	283	177	59
Keski-Suomi	673	1	2	5	2	6	4	8	37	78	90	136	188	79	37
Etelä-Pohjanmaa	435	-	-	2	1	1	3	4	16	31	65	81	128	65	38
Pohjanmaa	137	-	-	1	-	3	3	3	14	19	35	17	23	14	5
Keski-Pohjanmaa	121	-	-	1	-	2	2	3	6	18	29	20	22	15	3
Pohjois-Pohjanmaa	719	1	1	6	4	11	12	17	30	88	107	148	174	80	40
Kainuu	285	-	-	4	-	3	1	3	9	26	49	70	77	30	13
Lappi	394	-	-	1	1	4	4	-	25	52	67	118	82	29	11
Ahvenanmaa	2	-	-	-	-	-	-	-	-	-	-	1	-	1	-
Luovutettu alue	270	-	-	-	-	-	-	-	-	-	-	-	-	129	141
Ulkomaat	2385	1	13	51	25	79	63	52	304	624	551	310	176	80	56

Alue Syntymäpaikka	Väestö yht.	Ikä, vuotta													
		0	1-2	3-6	7-8	9-12	13-15	16-18	19-24	25-34	35-44	45-54	55-64	65-74	75+
<b>6 Korson suuralue</b>	<b>28873</b>	<b>414</b>	<b>868</b>	<b>1675</b>	<b>738</b>	<b>1507</b>	<b>1194</b>	<b>1266</b>	<b>2057</b>	<b>3981</b>	<b>4526</b>	<b>4413</b>	<b>3608</b>	<b>1763</b>	<b>863</b>
Uusimaa ja Itä-Uusimaa	16459	410	828	1515	651	1299	1020	1074	1476	2137	2336	1947	1163	422	181
Pääkaupunkiseutu	14871	408	806	1459	618	1235	938	991	1340	1837	2091	1693	1020	326	109
Espoo	603	3	17	41	14	33	28	36	48	119	120	117	21	6	-
Helsinki	5785	7	55	226	118	241	206	216	351	739	1277	1076	887	286	100
Vantaa	8472	398	734	1192	486	961	704	739	940	976	688	500	111	34	9
Kauniainen	11	-	-	-	-	-	-	-	1	3	6	-	1	-	-
Muu Helsingin seutu <sup>1)</sup>	1219	2	18	50	25	58	71	79	117	241	188	190	84	54	42
Muu Uusimaa	186	-	1	2	3	3	8	-	12	28	33	35	18	26	17
Muu Itä-Uusimaa	183	-	3	4	5	3	3	4	7	31	24	29	41	16	13
Varsinais-Suomi	494	-	3	11	5	10	12	4	26	69	89	91	84	62	28
Satakunta	331	-	-	-	3	8	2	3	9	49	72	63	66	42	14
Kanta-Häme	455	2	-	7	2	7	3	10	13	43	77	91	112	61	27
Pirkanmaa	728	1	5	17	5	9	9	11	22	90	116	146	159	96	42
Päijät-Häme	553	-	3	9	3	5	7	6	24	84	111	115	116	45	25
Kymenlaakso	528	-	1	10	7	10	6	5	18	74	126	117	89	47	18
Etelä-Karjala	476	-	2	4	1	8	2	7	17	53	84	102	99	63	34
Etelä-Savo	767	-	1	3	2	17	12	8	22	78	132	173	186	91	42
Pohjois-Savo	1051	-	-	10	6	8	9	7	21	103	161	237	303	131	55
Pohjois-Karjala	1022	-	3	4	3	5	1	9	24	76	124	259	305	138	71
Keski-Suomi	740	-	2	8	5	10	6	6	32	105	107	139	189	94	37
Etelä-Pohjanmaa	550	-	-	1	3	5	4	2	9	65	105	106	135	79	36
Pohjanmaa	156	-	-	4	-	4	3	3	9	19	32	34	26	15	7
Keski-Pohjanmaa	138	-	-	1	2	2	3	2	3	22	29	26	23	18	7
Pohjois-Pohjanmaa	819	-	3	10	3	7	6	7	26	121	142	168	188	98	40
Kainuu	359	-	1	1	-	3	2	4	14	44	69	85	95	33	8
Lappi	457	-	1	3	1	6	8	5	14	67	98	120	88	38	8
Ahvenanmaa	3	-	-	-	-	-	-	-	-	-	-	-	-	2	1
Luovutettu alue	253	-	-	-	-	-	-	-	-	-	-	-	-	121	132
Ulkomaat	2534	1	15	57	36	84	79	93	278	682	516	394	182	67	50
<b>7 Hakunilan suuralue</b>	<b>28897</b>	<b>380</b>	<b>764</b>	<b>1455</b>	<b>679</b>	<b>1420</b>	<b>1151</b>	<b>1228</b>	<b>1952</b>	<b>3922</b>	<b>4319</b>	<b>4400</b>	<b>4329</b>	<b>1970</b>	<b>928</b>
Uusimaa ja Itä-Uusimaa	15796	377	733	1311	610	1246	976	1028	1369	2043	2160	1893	1390	474	186
Pääkaupunkiseutu	14593	377	723	1287	598	1213	934	977	1290	1843	1955	1697	1202	364	133
Espoo	534	-	9	32	10	23	25	23	56	113	117	105	15	6	-
Helsinki	6779	9	88	250	126	274	255	282	435	896	1378	1294	1082	315	95
Vantaa	7265	368	626	1005	462	915	654	671	799	830	453	296	105	43	38
Kauniainen	15	-	-	-	-	1	-	1	-	4	7	2	-	-	-
Muu Helsingin seutu <sup>1)</sup>	719	-	8	21	11	22	31	35	55	130	143	127	76	46	14
Muu Uusimaa	234	-	1	1	-	4	6	5	13	32	36	37	46	35	18
Muu Itä-Uusimaa	250	-	1	2	1	7	5	11	11	38	26	32	66	29	21
Varsinais-Suomi	450	-	2	6	6	8	12	5	15	44	82	81	106	45	38
Satakunta	334	-	-	3	2	2	6	5	5	46	73	53	74	37	28
Kanta-Häme	357	-	1	2	1	7	1	5	14	38	42	67	94	60	25
Pirkanmaa	627	-	1	8	3	9	5	5	9	67	111	114	164	93	38
Päijät-Häme	532	-	-	8	2	6	7	6	10	76	89	127	130	50	21
Kymenlaakso	530	-	-	8	2	1	10	3	14	84	92	110	128	48	30
Etelä-Karjala	485	-	-	5	2	7	4	3	13	48	81	90	125	77	30
Etelä-Savo	779	-	-	1	3	3	2	5	9	60	110	173	260	109	44
Pohjois-Savo	1008	-	1	1	5	6	6	6	18	63	133	198	344	154	73
Pohjois-Karjala	1051	-	-	1	-	4	6	6	14	80	107	224	376	169	64
Keski-Suomi	716	-	2	5	2	8	6	3	19	81	90	146	211	104	39
Etelä-Pohjanmaa	503	1	-	-	-	2	-	2	9	38	63	122	150	78	38
Pohjanmaa	173	-	-	-	-	5	2	5	10	21	26	44	32	22	6
Keski-Pohjanmaa	131	-	-	1	-	-	-	-	3	18	22	18	39	20	10
Pohjois-Pohjanmaa	717	-	1	10	1	2	3	4	15	74	119	154	198	101	35
Kainuu	339	-	1	1	-	2	-	1	9	32	52	76	114	34	17
Lappi	406	-	-	1	-	3	4	3	10	62	70	95	102	39	17
Ahvenanmaa	4	-	-	-	-	2	-	-	-	-	1	-	1	-	-
Luovutettu alue	269	-	-	-	-	-	-	-	-	-	-	-	-	148	121
Ulkomaat	3690	2	22	83	40	97	101	133	387	947	796	615	291	108	68

Alue Syntymäpaikka	Väestö yht.	Ikä, vuotta													
		0	1-2	3-6	7-8	9-12	13-15	16-18	19-24	25-34	35-44	45-54	55-64	65-74	75+
<b>Muut</b>	<b>3497</b>	<b>10</b>	<b>32</b>	<b>60</b>	<b>40</b>	<b>97</b>	<b>86</b>	<b>102</b>	<b>344</b>	<b>606</b>	<b>576</b>	<b>526</b>	<b>342</b>	<b>185</b>	<b>491</b>
Uusimaa ja Itä-Uusimaa	1710	10	31	52	33	83	69	79	186	332	288	252	137	47	111
Pääkaupunkiseutu	1522	10	29	51	33	81	62	71	170	300	253	226	125	37	74
Espoo	73	-	2	-	1	-	3	3	5	21	12	18	3	2	3
Helsinki	661	1	1	6	7	14	11	19	52	100	138	135	98	29	50
Vantaa	787	9	26	45	25	67	48	49	112	179	103	73	24	6	21
Kauniainen	1	-	-	-	-	-	-	-	1	-	-	-	-	-	-
Muu Helsingin seutu <sup>1)</sup>	123	-	2	1	-	2	5	7	13	21	24	17	6	6	19
Muu Uusimaa	44	-	-	-	-	-	1	-	1	6	10	6	3	2	15
Muu Itä-Uusimaa	21	-	-	-	-	-	1	1	2	5	1	3	3	2	3
Varsinais-Suomi	66	-	-	2	1	3	3	1	2	6	8	13	7	6	14
Satakunta	47	-	-	-	-	-	1	-	4	8	5	4	6	7	12
Kanta-Häme	60	-	-	1	-	-	-	1	1	6	8	14	7	5	17
Pirkanmaa	91	-	-	-	-	-	1	1	5	6	11	12	20	6	29
Päijät-Häme	58	-	-	-	-	-	-	1	2	10	9	12	7	1	16
Kymenlaakso	73	-	-	1	-	-	1	2	2	12	15	10	13	4	13
Etelä-Karjala	65	-	-	-	-	-	1	-	3	7	8	10	7	10	19
Etelä-Savo	80	-	-	-	-	-	1	2	7	7	11	13	13	10	16
Pohjois-Savo	129	-	-	-	-	2	-	-	3	15	18	13	30	12	36
Pohjois-Karjala	126	-	-	-	-	-	-	2	2	9	17	24	18	21	33
Keski-Suomi	75	-	-	-	1	-	1	1	1	11	9	10	17	7	17
Etelä-Pohjanmaa	52	-	-	-	-	-	-	-	2	4	2	5	13	7	19
Pohjanmaa	20	-	-	-	-	-	-	-	1	1	2	5	3	2	6
Keski-Pohjanmaa	19	-	-	-	-	-	-	-	-	3	2	3	4	2	5
Pohjois-Pohjanmaa	101	-	-	3	-	-	1	-	2	10	17	16	11	12	29
Kainuu	48	-	-	-	-	-	-	-	3	7	8	12	7	4	7
Lappi	50	-	-	-	-	-	-	1	3	12	10	13	3	3	5
Luovutettu alue	90	-	-	-	-	-	-	-	-	-	-	-	-	13	77
Ulkomaat	537	-	1	1	5	9	7	11	115	140	128	85	19	6	10

1) Kirkkonummi, Vihti, Nurmijärvi, Tuusula, Kerava, Järvenpää, Hyvinkää, Sipoo, Mäntsälä, Pornainen (Mäntsälä ja Pornainen vuodesta 2006 alkaen)



**Taulu 010. Elävänä syntyneet sukupuolen, äidin iän (5-v.), äidinkielen ja avioisuuden mukaan suuralueittain vuonna 2009**

Suuralue	Syntyneitä			Äidin ikä						Äidinkieli			Avioisuus			/1000 15-44 v. naista	Ruotsin- kieliset %	Aviol- liset %
	yht.	pojat	tytöt	-19	20-24	25-29	30-34	35-39	40+	Suomi	Ruotsi	Muu	Aviol- liset	Muut				
<b>Vantaa yhteensä</b>	<b>2721</b>	<b>1374</b>	<b>1347</b>	<b>60</b>	<b>402</b>	<b>839</b>	<b>915</b>	<b>399</b>	<b>106</b>	<b>2381</b>	<b>59</b>	<b>281</b>	<b>1663</b>	<b>1058</b>	<b>65,4</b>	<b>2,2</b>	<b>61,1</b>	
1 Myyrmäen suuralue	662	347	315	15	98	220	212	94	23	576	15	71	395	267	66,0	2,3	59,7	
2 Kivistön suuralue	97	44	53	1	8	17	45	19	7	92	2	3	69	28	67,1	2,1	71,1	
3 Aviapoliksen suuralue	365	184	181	4	51	115	136	47	12	336	13	16	230	135	87,7	3,6	63,0	
4 Tikkurilan suuralue	452	231	221	5	68	161	137	58	23	409	11	32	267	185	55,3	2,4	59,1	
5 Koivukylän suuralue	330	156	174	12	49	110	91	53	15	284	3	43	203	127	62,3	0,9	61,5	
6 Korson suuralue	411	203	208	12	58	105	152	73	11	358	6	47	255	156	67,5	1,5	62,0	
7 Hakunilan suuralue	392	203	189	11	67	109	137	54	14	319	9	64	235	157	66,2	2,3	59,9	
Muut	12	6	6	-	3	2	5	1	1	7	-	5	9	3	26,3	0,0	75,0	

**Taulu 011. Kuolleet siviilisäädyn, sukupuolen ja iän mukaan suuralueittain vuonna 2009**

Suuralue	Siviilisääty				joista miehiä				Ikä									
	Yht.	Nton <sup>1)</sup>	Nssa <sup>2)</sup>	Muu <sup>3)</sup>	Yht.	Nton <sup>1)</sup>	Nssa <sup>2)</sup>	Muu <sup>3)</sup>	0-14	15-29	30-44	45-54	55-64	65-69	70-74	75-79	80-84	85+
<b>Vantaa yhteensä</b>	<b>1096</b>	<b>164</b>	<b>397</b>	<b>535</b>	<b>587</b>	<b>95</b>	<b>277</b>	<b>215</b>	<b>10</b>	<b>19</b>	<b>55</b>	<b>81</b>	<b>193</b>	<b>107</b>	<b>130</b>	<b>129</b>	<b>145</b>	<b>227</b>
1 Myyrmäen suuralue	319	36	127	156	176	19	92	65	0	5	11	22	63	30	46	43	40	59
2 Kivistön suuralue	44	2	20	22	26	1	14	11	0	0	2	1	11	2	6	7	9	6
3 Aviapoliksen suuralue	29	4	15	10	15	2	10	3	3	0	4	3	1	3	5	2	2	6
4 Tikkurilan suuralue	186	24	83	79	110	20	56	34	1	4	6	14	27	23	24	25	22	40
5 Koivukylän suuralue	117	27	39	51	56	14	26	16	2	4	9	10	23	16	15	12	13	13
6 Korson suuralue	126	21	46	59	77	14	30	33	0	3	7	18	31	12	10	10	16	19
7 Hakunilan suuralue	113	18	48	47	67	10	39	18	4	1	6	6	28	13	14	12	11	18
Muut	162	32	19	111	60	15	10	35	0	2	10	7	9	8	10	18	32	66

1) Naimaton

2) Avioliitossa tai rekisteröidyssä parisuhteessa

3) Eronnut tai leski

**Taulu 012. Koko väestö, ulkomaalaistaustaiset, ulkomaan kansalaiset, ulkomailla syntyneet Suomen kansalaiset ja vieraskieliset kaupunginosittain vuodenvaihteessa 2009/2010**

Suuralue Kaupunginosa	Väestö yhteensä		Ulkomaalais- taustaiset <sup>1)</sup>		Ulkomaan kansalaiset		Ulkomailla synty- neet S:n kansal.		Vieraskieliset <sup>2)</sup>	
	lkm	%	lkm	%	lkm	%	lkm	%	lkm	%
<b>Vantaa yhteensä</b>	<b>197636</b>	<b>100</b>	<b>18129</b>	<b>9,2</b>	<b>11919</b>	<b>6,0</b>	<b>6210</b>	<b>3,1</b>	<b>17969</b>	<b>9,1</b>
<b>1 Myyrmäen suuralue</b>	<b>51063</b>	<b>100</b>	<b>4203</b>	<b>8,2</b>	<b>2816</b>	<b>5,5</b>	<b>1387</b>	<b>2,7</b>	<b>4190</b>	<b>8,2</b>
10 Linnainen	869	100	22	2,5	10	1,2	12	1,4	14	1,6
11 Hämevaara	1293	100	48	3,7	25	1,9	23	1,8	43	3,3
12 Hämeenkylä	7446	100	521	7,0	343	4,6	178	2,4	505	6,8
13 Vapaala	3828	100	227	5,9	143	3,7	84	2,2	214	5,6
14 Varisto	2432	100	207	8,5	152	6,3	55	2,3	200	8,2
15 Myyrmäki	15138	100	1324	8,7	876	5,8	448	3,0	1419	9,4
16 Kaivoxela	3980	100	298	7,5	201	5,1	97	2,4	272	6,8
17 Martinlaakso	11436	100	1323	11,6	928	8,1	395	3,5	1297	11,3
18 Vantaanlaakso	2536	100	118	4,7	63	2,5	55	2,2	108	4,3
20 Askisto	1800	100	94	5,2	61	3,4	33	1,8	98	5,4
26 Petikko	305	100	21	6,9	14	4,6	7	2,3	20	6,6
<b>2 Kivistön suuralue</b>	<b>7760</b>	<b>100</b>	<b>266</b>	<b>3,4</b>	<b>142</b>	<b>1,8</b>	<b>124</b>	<b>1,6</b>	<b>196</b>	<b>2,5</b>
21 Piispankylä	867	100	41	4,7	28	3,2	13	1,5	31	3,6
22 Keimola	177	100	5	2,8	1	0,6	4	2,3	4	2,3
23 Kivistö	2706	100	70	2,6	38	1,4	32	1,2	49	1,8
24 Lapinkylä	1063	100	45	4,2	23	2,2	22	2,1	38	3,6
25 Myllymäki	294	100	9	3,1	7	2,4	2	0,7	8	2,7
30 Vestra	358	100	14	3,9	3	0,8	11	3,1	9	2,5
31 Luhtaanmäki	276	100	5	1,8	2	0,7	3	1,1	1	0,4
32 Riipilä	683	100	21	3,1	11	1,6	10	1,5	18	2,6
33 Seutula	910	100	36	4,0	19	2,1	17	1,9	23	2,5
34 Kiila	426	100	20	4,7	10	2,3	10	2,3	15	3,5
<b>3 Avioliikkeen suuralue</b>	<b>15617</b>	<b>100</b>	<b>1191</b>	<b>7,6</b>	<b>713</b>	<b>4,6</b>	<b>478</b>	<b>3,1</b>	<b>1121</b>	<b>7,2</b>
40 Ylästö	4677	100	200	4,3	89	1,9	111	2,4	182	3,9
41 Viinikkala	92	..	..	..	..	..	..	..	..	..
50 Tammisto	2783	100	166	6,0	92	3,3	74	2,7	166	6,0
51 Pakkala	7886	100	788	10,0	503	6,4	285	3,6	743	9,4
52 Veromies	174	100	23	13,2	16	9,2	7	4,0	17	9,8
53 Lentokenttä	5	..	..	..	..	..	..	..	..	..
<b>4 Tikkurilan suuralue</b>	<b>37064</b>	<b>100</b>	<b>2585</b>	<b>7,0</b>	<b>1642</b>	<b>4,4</b>	<b>943</b>	<b>2,5</b>	<b>2510</b>	<b>6,8</b>
60 Hiekkaharju	3995	100	145	3,6	81	2,0	64	1,6	128	3,2
61 Tikkurila	4976	100	542	10,9	363	7,3	179	3,6	562	11,3
62 Jokiniemi	4855	100	557	11,5	406	8,4	151	3,1	548	11,3
63 Viertola	5653	100	258	4,6	141	2,5	117	2,1	245	4,3
64 Kuninkaala	2721	100	172	6,3	93	3,4	79	2,9	158	5,8
65 Simonkylä	7332	100	531	7,2	347	4,7	184	2,5	538	7,3
66 Hakila	1339	100	53	4,0	32	2,4	21	1,6	48	3,6
67 Ruskeasanta	4298	100	204	4,7	103	2,4	101	2,3	171	4,0
68 Koivuhaka	1759	100	119	6,8	76	4,3	43	2,4	108	6,1
69 Helsingin pit. kk.	136	100	4	2,9	-	-	4	2,9	4	2,9
<b>5 Koivukylän suuralue</b>	<b>24865</b>	<b>100</b>	<b>2564</b>	<b>10,3</b>	<b>1741</b>	<b>7,0</b>	<b>823</b>	<b>3,3</b>	<b>2626</b>	<b>10,6</b>
70 Koivukylä	2608	100	224	8,6	138	5,3	86	3,3	233	8,9
71 Ilola	3785	100	203	5,4	126	3,3	77	2,0	174	4,6
72 Asola	3704	100	461	12,4	290	7,8	171	4,6	495	13,4
73 Rekola	2810	100	110	3,9	56	2,0	54	1,9	103	3,7
74 Havukoski	7820	100	1361	17,4	1007	12,9	354	4,5	1403	17,9
75 Päiväkumpu	4138	100	205	5,0	124	3,0	81	2,0	218	5,3
<b>6 Korson suuralue</b>	<b>28873</b>	<b>100</b>	<b>2725</b>	<b>9,4</b>	<b>1852</b>	<b>6,4</b>	<b>873</b>	<b>3,0</b>	<b>2643</b>	<b>9,2</b>
80 Matari	2260	100	94	4,2	44	1,9	50	2,2	73	3,2
81 Korso	7285	100	662	9,1	467	6,4	195	2,7	647	8,9
82 Mikkola	3298	100	644	19,5	481	14,6	163	4,9	680	20,6
83 Metsola	6143	100	797	13,0	571	9,3	226	3,7	779	12,7
84 Leppäkorpi	2392	100	96	4,0	42	1,8	54	2,3	75	3,1
85 Jokivarsi	1308	100	69	5,3	45	3,4	24	1,8	59	4,5
86 Nikinmäki	3067	100	136	4,4	63	2,1	73	2,4	109	3,6
87 Vierumäki	1381	100	80	5,8	48	3,5	32	2,3	74	5,4
88 Vallinoja	1739	100	147	8,5	91	5,2	56	3,2	147	8,5
<b>7 Hakunilan suuralue</b>	<b>28897</b>	<b>100</b>	<b>4040</b>	<b>14,0</b>	<b>2710</b>	<b>9,4</b>	<b>1330</b>	<b>4,6</b>	<b>4175</b>	<b>14,4</b>
90 Länsisalmi	38	..	..	..	..	..	..	..	..	..
91 Länsimäki	5703	100	1230	21,6	856	15,0	374	6,6	1351	23,7
92 Ojanko	72	..	..	..	..	..	..	..	..	..
93 Vaarala	2933	100	223	7,6	116	4,0	107	3,6	218	7,4
94 Hakunila	11170	100	2044	18,3	1439	12,9	605	5,4	2103	18,8
95 Rajakylä	3860	100	271	7,0	150	3,9	121	3,1	266	6,9
96 Itä-Hakkila	2692	100	123	4,6	68	2,5	55	2,0	103	3,8
97 Kuninkaanmäki	1833	100	133	7,3	70	3,8	63	3,4	123	6,7
98 Sotunki	596	100	15	2,5	10	1,7	5	0,8	10	1,7
Muut	3497	100	555	15,9	303	8,7	252	7,2	508	14,5

1) Ulkomaalaistaustaiset = ulkomaankansalaiset ja ulkomailla syntyneet Suomen kansalaiset

2) Vieraskieliset = muut kuin suomen-, ruotsin- ja saamenkieliset

Taulu 012a. Koko väestö, ulkomaalaistaustaiset ja ulkomaan kansalaiset iän mukaan suuralueittain vuodenvaihteessa 2009/2010

Suuralue Maaryhmä	Ulkomaalaistaustaiset <sup>1)</sup>							Ulkomaan kansalaiset						
	Yhteensä	Ikä 0-6	7-15	16-29	30-44	45-64	65+	Yhteensä	Ikä 0-6	7-15	16-29	30-44	45-64	65+
<b>Vantaa</b>														
<b>Asukkaat yhteensä</b>	<b>197636</b>	<b>17940</b>	<b>20795</b>	<b>37021</b>	<b>44466</b>	<b>54667</b>	<b>22747</b>	<b>197636</b>	<b>17940</b>	<b>20795</b>	<b>37021</b>	<b>44466</b>	<b>54667</b>	<b>22747</b>
<b>Ulkomaat yhteensä</b>	<b>18129</b>	<b>1312</b>	<b>1511</b>	<b>4642</b>	<b>6143</b>	<b>3760</b>	<b>761</b>	<b>11919</b>	<b>1140</b>	<b>1142</b>	<b>2963</b>	<b>4068</b>	<b>2150</b>	<b>456</b>
Eurooppa	10856	726	848	2616	3510	2546	610	7253	651	648	1594	2347	1625	388
EU-maat	5389	380	433	1280	1874	1185	237	3906	323	314	805	1348	946	170
joista Ruotsi	1031	11	51	312	453	160	44	184	2	5	31	59	66	21
joista Viro	3001	277	283	702	912	703	124	2769	274	269	604	854	651	117
EFTA-maat	95	8	7	14	43	18	5	52	2	0	4	32	12	2
Muu Eurooppa	5372	338	408	1322	1593	1343	368	3295	326	334	785	967	667	216
josta Venäjä	2283	207	237	503	634	512	190	2154	196	189	464	620	497	188
Afrikka	2287	222	228	688	788	332	29	1515	209	206	461	483	142	14
Pohjois-Amerikka	254	23	23	62	75	60	11	108	2	5	21	44	29	7
Latinal. Amerikka	212	2	17	59	84	46	4	121	1	5	39	59	15	2
Aasia	4156	292	363	1157	1565	706	73	2717	246	271	813	1055	298	34
Oseania	52	3	1	11	26	10	1	15	1	0	2	6	6	0
Valtioton ja tuntematon	312	44	31	49	95	60	33	190	30	7	33	74	35	11
<b>1 Myyrmäen suuralue</b>														
<b>Asukkaat yhteensä</b>	<b>51063</b>	<b>4012</b>	<b>4514</b>	<b>9462</b>	<b>10500</b>	<b>14891</b>	<b>7684</b>	<b>51063</b>	<b>4012</b>	<b>4514</b>	<b>9462</b>	<b>10500</b>	<b>14891</b>	<b>7684</b>
<b>Ulkomaat yhteensä</b>	<b>4203</b>	<b>345</b>	<b>359</b>	<b>1056</b>	<b>1409</b>	<b>846</b>	<b>188</b>	<b>2816</b>	<b>296</b>	<b>278</b>	<b>699</b>	<b>963</b>	<b>480</b>	<b>100</b>
Eurooppa	2516	193	177	609	806	576	155	1702	170	134	387	563	364	84
EU-maat	1291	101	101	317	428	273	71	938	84	69	206	323	209	47
joista Ruotsi	237	5	14	78	96	32	12	44	2	4	6	15	12	5
joista Viro	687	69	60	177	207	152	22	642	68	56	160	198	140	20
EFTA-maat	35	5	1	3	19	6	1	22	2	0	1	13	6	0
Muu Eurooppa	1190	87	75	289	359	297	83	742	84	65	180	227	149	37
josta Venäjä	472	43	43	107	144	103	32	449	40	36	101	140	100	32
Afrikka	624	67	84	171	202	91	9	413	63	82	118	111	34	5
Pohjois-Amerikka	60	9	3	13	15	14	6	31	0	2	7	12	5	5
Latinal. Amerikka	68	1	3	22	34	7	1	49	0	3	18	26	2	0
Aasia	846	63	82	229	326	141	5	567	55	56	161	231	62	2
Oseania	12	0	1	2	5	4	0	3	0	0	0	1	2	0
Valtioton ja tuntematon	77	12	9	10	21	13	12	51	8	1	8	19	11	4

Suuralue Maaryhmä	Ulkomaalaistaustaiset <sup>1)</sup>							Ulkomaan kansalaiset						
	Yhteensä	Ikä 0-6	7-15	16-29	30-44	45-64	65+	Yhteensä	Ikä 0-6	7-15	16-29	30-44	45-64	65+
<b>2 Kivistön suuralue</b>														
<b>Asukkaat yhteensä</b>	<b>7760</b>	<b>789</b>	<b>1010</b>	<b>1032</b>	<b>1823</b>	<b>2114</b>	<b>992</b>	<b>7760</b>	<b>789</b>	<b>1010</b>	<b>1032</b>	<b>1823</b>	<b>2114</b>	<b>992</b>
<b>Ulkomaat yhteensä</b>	<b>266</b>	<b>12</b>	<b>15</b>	<b>57</b>	<b>90</b>	<b>79</b>	<b>13</b>	<b>142</b>	<b>6</b>	<b>6</b>	<b>33</b>	<b>46</b>	<b>47</b>	<b>4</b>
Eurooppa	196	11	10	31	68	63	13	104	6	5	16	31	42	4
EU-maat	114	5	4	19	43	39	4	66	1	1	10	21	31	2
joista Ruotsi	39	1	1	7	22	7	1	11	0	0	2	4	4	1
joista Viro	40	1	2	6	9	22	0	37	1	1	6	8	21	0
EFTA-maat	3	1	0	0	0	2	0	1	0	0	0	0	1	0
Muu Eurooppa	79	5	6	12	25	22	9	37	5	4	6	10	10	2
josta Venäjä	32	3	6	5	9	7	2	28	3	4	4	8	7	2
Afrikka	14	0	0	6	5	3	0	7	0	0	4	3	0	0
Pohjois-Amerikka	5	0	0	3	0	2	0	3	0	0	1	0	2	0
Latinal. Amerikka	1	0	0	1	0	0	0	0	0	0	0	0	0	0
Aasia	45	1	4	16	14	10	0	27	0	1	12	11	3	0
Oseania	1	0	0	0	1	0	0	0	0	0	0	0	0	0
Valtioton ja tuntematon	4	0	1	0	2	1	0	1	0	0	0	1	0	0
<b>3 Aviapoliksen suuralue</b>														
<b>Asukkaat yhteensä</b>	<b>15617</b>	<b>2338</b>	<b>1750</b>	<b>3080</b>	<b>4913</b>	<b>2889</b>	<b>647</b>	<b>15617</b>	<b>2338</b>	<b>1750</b>	<b>3080</b>	<b>4913</b>	<b>2889</b>	<b>647</b>
<b>Ulkomaat yhteensä</b>	<b>1191</b>	<b>90</b>	<b>114</b>	<b>278</b>	<b>494</b>	<b>202</b>	<b>13</b>	<b>713</b>	<b>60</b>	<b>64</b>	<b>162</b>	<b>313</b>	<b>108</b>	<b>6</b>
Eurooppa	695	52	73	156	284	122	8	446	39	42	90	192	80	3
EU-maat	425	34	41	96	186	65	3	276	21	19	51	134	51	0
joista Ruotsi	100	2	7	30	51	8	2	18	0	0	4	10	4	0
joista Viro	165	17	14	36	65	33	0	150	15	13	30	64	28	0
EFTA-maat	9	0	1	0	8	0	0	6	0	0	0	6	0	0
Muu Eurooppa	261	18	31	60	90	57	5	164	18	23	39	52	29	3
josta Venäjä	122	14	23	23	35	24	3	112	14	17	23	34	21	3
Afrikka	102	8	6	33	34	19	2	57	6	6	19	19	6	1
Pohjois-Amerikka	41	4	5	9	16	7	0	13	0	0	0	9	4	0
Latinal. Amerikka	22	0	3	4	9	6	0	9	0	0	1	7	1	0
Aasia	305	21	26	70	142	44	2	177	13	16	51	81	15	1
Oseania	3	0	0	2	1	0	0	1	0	0	0	1	0	0
Valtioton ja tuntematon	23	5	1	4	8	4	1	10	2	0	1	4	2	1

Suuralue Maaryhmä	Ulkomaalaistaustaiset <sup>1)</sup>							Ulkomaan kansalaiset						
	Yhteensä	Ikä 0-6	7-15	16-29	30-44	45-64	65+	Yhteensä	Ikä 0-6	7-15	16-29	30-44	45-64	65+
<b>4 Tikkurilan suuralue</b>														
<b>Asukkaat yhteensä</b>	<b>37064</b>	<b>2795</b>	<b>3642</b>	<b>7803</b>	<b>7813</b>	<b>10253</b>	<b>4758</b>	<b>37064</b>	<b>2795</b>	<b>3642</b>	<b>7803</b>	<b>7813</b>	<b>10253</b>	<b>4758</b>
<b>Ulkomaat yhteensä</b>	<b>2585</b>	<b>137</b>	<b>214</b>	<b>682</b>	<b>925</b>	<b>535</b>	<b>92</b>	<b>1642</b>	<b>113</b>	<b>168</b>	<b>421</b>	<b>597</b>	<b>302</b>	<b>41</b>
Eurooppa	1512	72	128	390	512	352	58	969	62	108	225	321	222	31
EU-maat	829	39	66	213	295	184	32	574	31	56	123	198	148	18
joista Ruotsi	191	2	2	60	79	38	10	35	0	0	7	7	17	4
joista Viro	419	25	48	102	134	100	10	391	25	47	85	127	97	10
EFTA-maat	13	0	1	4	6	2	0	7	0	0	2	4	1	0
Muu Eurooppa	670	33	61	173	211	166	26	388	31	52	100	119	73	13
josta Venäjä	235	21	30	58	69	47	10	221	19	24	55	69	44	10
Afrikka	229	19	22	60	90	35	3	156	19	18	45	61	13	0
Pohjois-Amerikka	61	5	7	18	16	14	1	27	0	3	7	9	8	0
Latinal. Amerikka	34	0	1	11	12	9	1	25	0	1	8	10	6	0
Aasia	680	38	51	193	270	110	18	440	32	37	130	185	48	8
Oseania	13	1	0	2	6	3	1	3	0	0	0	1	2	0
Valtioton ja tuntematon	56	2	5	8	19	12	10	22	0	1	6	10	3	2
<b>5 Koivukylän suuralue</b>														
<b>Asukkaat yhteensä</b>	<b>24865</b>	<b>2348</b>	<b>2967</b>	<b>4775</b>	<b>5407</b>	<b>6902</b>	<b>2466</b>	<b>24865</b>	<b>2348</b>	<b>2967</b>	<b>4775</b>	<b>5407</b>	<b>6902</b>	<b>2466</b>
<b>Ulkomaat yhteensä</b>	<b>2564</b>	<b>183</b>	<b>207</b>	<b>663</b>	<b>877</b>	<b>494</b>	<b>140</b>	<b>1741</b>	<b>169</b>	<b>156</b>	<b>463</b>	<b>578</b>	<b>274</b>	<b>101</b>
Eurooppa	1454	96	117	340	467	320	114	1004	90	89	221	313	202	89
EU-maat	684	49	55	150	245	140	45	497	43	38	101	170	108	37
joista Ruotsi	133	1	8	37	57	23	7	24	0	0	6	7	7	4
joista Viro	380	37	35	81	119	76	32	344	37	32	69	105	70	31
EFTA-maat	5	0	0	1	3	1	0	4	0	0	0	3	1	0
Muu Eurooppa	765	47	62	189	219	179	69	503	47	51	120	140	93	52
josta Venäjä	366	29	36	79	100	78	44	353	29	29	75	100	76	44
Afrikka	442	35	38	150	158	56	5	307	34	31	114	99	26	3
Pohjois-Amerikka	29	2	3	4	12	7	1	11	2	0	1	6	2	0
Latinal. Amerikka	23	0	0	4	14	5	0	13	0	0	3	9	1	0
Aasia	576	43	46	162	205	101	19	383	38	36	122	136	42	9
Oseania	8	1	0	1	6	0	0	4	1	0	1	2	0	0
Valtioton ja tuntematon	32	6	3	2	15	5	1	19	4	0	1	13	1	0

Suuralue Maaryhmä	Ulkomaalaistaustaiset <sup>1)</sup>							Ulkomaan kansalaiset						
	Yhteensä	Ikä 0-6	7-15	16-29	30-44	45-64	65+	Yhteensä	Ikä 0-6	7-15	16-29	30-44	45-64	65+
<b>6 Korson suuralue</b>														
<b>Asukkaat yhteensä</b>	<b>28873</b>	<b>2957</b>	<b>3439</b>	<b>5081</b>	<b>6749</b>	<b>8021</b>	<b>2626</b>	<b>28873</b>	<b>2957</b>	<b>3439</b>	<b>5081</b>	<b>6749</b>	<b>8021</b>	<b>2626</b>
<b>Ulkomaat yhteensä</b>	<b>2725</b>	<b>209</b>	<b>242</b>	<b>709</b>	<b>865</b>	<b>581</b>	<b>119</b>	<b>1852</b>	<b>187</b>	<b>182</b>	<b>447</b>	<b>597</b>	<b>354</b>	<b>85</b>
Eurooppa	1791	125	149	465	547	410	95	1238	120	117	287	377	265	72
EU-maat	858	65	77	215	292	175	34	655	61	62	139	219	147	27
joista Ruotsi	144	0	8	50	63	19	4	18	0	0	2	6	8	2
joista Viro	520	56	60	126	149	105	24	485	56	58	111	139	97	24
EFTA-maat	17	1	4	6	1	4	1	4	0	0	1	1	1	1
Muu Eurooppa	916	59	68	244	254	231	60	579	59	55	147	157	117	44
josta Venäjä	397	32	32	107	94	92	40	373	32	23	97	91	90	40
Afrikka	313	37	36	79	102	53	6	211	33	31	49	64	30	4
Pohjois-Amerikka	29	3	3	8	7	6	2	10	0	0	3	4	2	1
Latinal. Amerikka	30	0	4	8	7	10	1	13	0	0	4	4	4	1
Aasia	510	36	43	142	186	90	13	345	28	32	99	135	45	6
Oseania	4	0	0	1	2	1	0	1	0	0	0	0	1	0
Valtioton ja tuntematon	48	8	7	6	14	11	2	34	6	2	5	13	7	1
<b>7 Hakunilan suuralue</b>														
<b>Asukkaat yhteensä</b>	<b>28897</b>	<b>2599</b>	<b>3250</b>	<b>5023</b>	<b>6398</b>	<b>8729</b>	<b>2898</b>	<b>28897</b>	<b>2599</b>	<b>3250</b>	<b>5023</b>	<b>6398</b>	<b>8729</b>	<b>2898</b>
<b>Ulkomaat yhteensä</b>	<b>4040</b>	<b>325</b>	<b>335</b>	<b>991</b>	<b>1292</b>	<b>917</b>	<b>180</b>	<b>2710</b>	<b>299</b>	<b>273</b>	<b>634</b>	<b>863</b>	<b>530</b>	<b>111</b>
Eurooppa	2441	173	183	552	735	645	153	1647	160	151	335	495	409	97
EU-maat	1049	84	80	241	327	275	42	824	79	69	165	251	226	34
joista Ruotsi	134	0	6	36	58	27	7	26	0	1	4	6	11	4
joista Viro	740	69	64	165	212	199	31	675	69	62	136	196	184	28
EFTA-maat	12	1	0	0	6	3	2	8	0	0	0	5	2	1
Muu Eurooppa	1380	88	103	311	402	367	109	815	81	82	170	239	181	62
josta Venäjä	616	64	66	112	170	148	56	575	58	55	97	165	146	54
Afrikka	411	54	35	107	156	55	4	281	52	31	67	102	28	1
Pohjois-Amerikka	26	0	2	7	9	7	1	12	0	0	2	4	5	1
Latinal. Amerikka	31	1	6	7	7	9	1	12	1	1	5	3	1	1
Aasia	1060	87	104	301	367	187	14	706	77	87	213	245	76	8
Oseania	5	0	0	1	4	0	0	2	0	0	1	1	0	0
Valtioton ja tuntematon	66	10	5	16	14	14	7	50	9	3	11	13	11	3

Suuralue Maaryhmä	Ulkomaalaistaustaiset <sup>1)</sup>							Ulkomaan kansalaiset						
	Yhteensä	Ikä 0-6	7-15	16-29	30-44	45-64	65+	Yhteensä	Ikä 0-6	7-15	16-29	30-44	45-64	65+
<b>Muut</b>														
<b>Asukkaat yhteensä</b>	<b>3497</b>	<b>102</b>	<b>223</b>	<b>765</b>	<b>863</b>	<b>868</b>	<b>676</b>	<b>3497</b>	<b>102</b>	<b>223</b>	<b>765</b>	<b>863</b>	<b>868</b>	<b>676</b>
<b>Ulkomaat yhteensä</b>	<b>555</b>	<b>11</b>	<b>25</b>	<b>206</b>	<b>191</b>	<b>106</b>	<b>16</b>	<b>303</b>	<b>10</b>	<b>15</b>	<b>104</b>	<b>111</b>	<b>55</b>	<b>8</b>
Eurooppa	251	4	11	73	91	58	14	143	4	2	33	55	41	8
EU-maat	139	3	9	29	58	34	6	76	3	0	10	32	26	5
joista Ruotsi	53	0	5	14	27	6	1	8	0	0	0	4	3	1
joista Viro	50	3	0	9	17	16	5	45	3	0	7	17	14	4
EFTA-maat	1	0	0	0	0	0	1	0	0	0	0	0	0	0
Muu Eurooppa	111	1	2	44	33	24	7	67	1	2	23	23	15	3
josta Venäjä	43	1	1	12	13	13	3	43	1	1	12	13	13	3
Afrikka	152	2	7	82	41	20	0	83	2	7	45	24	5	0
Pohjois-Amerikka	3	0	0	0	0	3	0	1	0	0	0	0	1	0
Latinal. Amerikka	3	0	0	2	1	0	0	0	0	0	0	0	0	0
Aasia	134	3	7	44	55	23	2	72	3	6	25	31	7	0
Oseania	6	1	0	2	1	2	0	1	0	0	0	0	1	0
Valtioton ja tuntematon	6	1	0	3	2	0	0	3	1	0	1	1	0	0

1) Ulkomaalaistaustaiset = ulkomaan kansalaiset ja ulkomailla syntyneet Suomen kansalaiset

**Taulu 013. 15 vuotta täyttänyt väestö koulutusasteen mukaan kaupunginosittain vuodenvaihteessa 2009/2010**

Suuralue Kaupunginosa	Väestö yhteensä	15 vuotta täyttäneet		Enintään perusaste		Keskiaste		Korkea-aste		Korkea-aste, josta alin korkea-aste		alempi korkea- kouluaste		ylempi korkea- kouluaste	
		lkm	%	lkm	%	lkm	%	lkm	%	lkm	%	lkm	%	lkm	%
<b>Vantaa yhteensä</b>	<b>197636</b>	<b>161432</b>	<b>100</b>	<b>61076</b>	<b>37,8</b>	<b>56317</b>	<b>34,9</b>	<b>44039</b>	<b>27,3</b>	<b>18141</b>	<b>11,2</b>	<b>14008</b>	<b>8,7</b>	<b>11890</b>	<b>7,4</b>
<b>1 Myyrmäen suuralue</b>	<b>51063</b>	<b>43161</b>	<b>100</b>	<b>15365</b>	<b>35,6</b>	<b>14556</b>	<b>33,7</b>	<b>13240</b>	<b>30,7</b>	<b>5297</b>	<b>12,3</b>	<b>4169</b>	<b>9,7</b>	<b>3774</b>	<b>8,7</b>
10 Linnainen	869	693	100	213	30,7	145	20,9	335	48,3	136	19,6	91	13,1	108	15,6
11 Hämevaara	1293	1063	100	344	32,4	308	29,0	411	38,7	149	14,0	120	11,3	142	13,4
12 Hämeenkylä	7446	6164	100	2022	32,8	2110	34,2	2032	33,0	811	13,2	672	10,9	549	8,9
13 Vapaala	3828	3253	100	1113	34,2	1015	31,2	1125	34,6	444	13,6	300	9,2	381	11,7
14 Varisto	2432	2015	100	774	38,4	659	32,7	582	28,9	221	11,0	188	9,3	173	8,6
15 Myyrmäki	15138	13167	100	4793	36,4	4638	35,2	3736	28,4	1544	11,7	1176	8,9	1016	7,7
16 Kaivoksela	3980	3489	100	1150	33,0	1276	36,6	1063	30,5	419	12,0	352	10,1	292	8,4
17 Martinlaakso	11436	9634	100	3732	38,7	3300	34,3	2602	27,0	1034	10,7	852	8,8	716	7,4
18 Vantaanlaakso	2536	2079	100	664	31,9	594	28,6	821	39,5	318	15,3	260	12,5	243	11,7
20 Askisto	1800	1368	100	472	34,5	451	33,0	445	32,5	181	13,2	133	9,7	131	9,6
26 Petikko	305	236	100	88	37,3	60	25,4	88	37,3	40	16,9	25	10,6	23	9,7
<b>2 Kivistön suuralue</b>	<b>7760</b>	<b>6087</b>	<b>100</b>	<b>2307</b>	<b>37,9</b>	<b>2016</b>	<b>33,1</b>	<b>1764</b>	<b>29,0</b>	<b>748</b>	<b>12,3</b>	<b>551</b>	<b>9,1</b>	<b>465</b>	<b>7,6</b>
21 Piispankylä	867	764	100	300	39,3	297	38,9	167	21,9	68	8,9	61	8,0	38	5,0
22 Keimola	177	146	100	50	34,2	54	37,0	42	28,8	18	12,3	6	4,1	18	12,3
23 Kivistö	2706	2019	100	675	33,4	600	29,7	744	36,8	298	14,8	241	11,9	205	10,2
24 Lapinkylä	1063	794	100	302	38,0	259	32,6	233	29,3	99	12,5	71	8,9	63	7,9
25 Myllymäki	294	236	100	89	37,7	82	34,7	65	27,5	31	13,1	13	5,5	21	8,9
30 Vestra	358	260	100	81	31,2	85	32,7	94	36,2	39	15,0	35	13,5	20	7,7
31 Luhtaanmäki	276	226	100	96	42,5	74	32,7	56	24,8	26	11,5	14	6,2	16	7,1
32 Riipilä	683	569	100	253	44,5	192	33,7	124	21,8	61	10,7	37	6,5	26	4,6
33 Seutula	910	719	100	289	40,2	257	35,7	173	24,1	74	10,3	52	7,2	47	6,5
34 Kiila	426	354	100	172	48,6	116	32,8	66	18,6	34	9,6	21	5,9	11	3,1
<b>3 Aviapoliksen suuralue</b>	<b>15617</b>	<b>11668</b>	<b>100</b>	<b>3183</b>	<b>27,3</b>	<b>4168</b>	<b>35,7</b>	<b>4317</b>	<b>37,0</b>	<b>1308</b>	<b>11,2</b>	<b>1571</b>	<b>13,5</b>	<b>1438</b>	<b>12,3</b>
40 Ylästö	4677	3329	100	928	27,9	945	28,4	1456	43,7	509	15,3	428	12,9	519	15,6
41 Viinikkala	92	..	..	..	..	..	..	..	..	..	..	..	..	..	..
50 Tammisto	2783	2249	100	520	23,1	901	40,1	828	36,8	222	9,9	322	14,3	284	12,6
51 Pakkala	7886	5850	100	1615	27,6	2232	38,2	2003	34,2	560	9,6	817	14,0	626	10,7
52 Veromies	174	153	100	72	47,1	69	45,1	-	..	10	6,5	1	0,7	1	0,7
53 Lentokenttä	5	..	..	..	..	..	..	..	..	..	..	..	..	..	..
<b>4 Tikkurilan suuralue</b>	<b>37064</b>	<b>31078</b>	<b>100</b>	<b>11187</b>	<b>36,0</b>	<b>11403</b>	<b>36,7</b>	<b>8488</b>	<b>27,3</b>	<b>3541</b>	<b>11,4</b>	<b>2693</b>	<b>8,7</b>	<b>2254</b>	<b>7,3</b>
60 Hiekkaharju	3995	3446	100	1139	33,1	1131	32,8	1176	34,1	500	14,5	327	9,5	349	10,1
61 Tikkurila	4976	4404	100	1756	39,9	1635	37,1	1013	23,0	373	8,5	371	8,4	269	6,1
62 Jokiniemi	4855	4106	100	1457	35,5	1852	45,1	797	19,4	286	7,0	286	7,0	225	5,5
63 Viertola	5653	4821	100	1568	32,5	1618	33,6	1635	33,9	696	14,4	497	10,3	442	9,2
64 Kuninkaala	2721	2180	100	790	36,2	697	32,0	693	31,8	305	14,0	203	9,3	185	8,5
65 Simonkylä	7332	6072	100	2508	41,3	2218	36,5	1346	22,2	596	9,8	432	7,1	318	5,2
66 Hakkila	1339	1056	100	311	29,5	429	40,6	316	29,9	126	11,9	111	10,5	79	7,5
67 Ruskeasanta	4298	3425	100	1109	32,4	1240	36,2	1076	31,4	457	13,3	333	9,7	286	8,4
68 Koivuhaka	1759	1457	100	521	35,8	547	37,5	389	26,7	184	12,6	117	8,0	88	6,0
69 Helsingin pit. kk.	136	111	100	28	25,2	36	32,4	47	42,3	18	16,2	16	14,4	13	11,7



Suuralue Kaupunginosa	Väestö yhteensä	15 vuotta täyttäneet		Enintään perusaste		Keskiaste		Korkea-aste		Korkea-aste, josta alin korkea-aste		alempi korkea- kouluaste		ylempi korkea- kouluaste	
		lkm	%	lkm	%	lkm	%	lkm	%	lkm	%	lkm	%	lkm	%
<b>5 Koivukylän suuralue</b>	<b>24865</b>	<b>19912</b>	<b>100</b>	<b>8139</b>	<b>40,9</b>	<b>7041</b>	<b>35,4</b>	<b>4732</b>	<b>23,8</b>	<b>2078</b>	<b>10,4</b>	<b>1498</b>	<b>7,5</b>	<b>1156</b>	<b>5,8</b>
70 Koivukylä	2608	2170	100	788	36,3	792	36,5	590	27,2	255	11,8	209	9,6	126	5,8
71 Ilola	3785	2867	100	1107	38,6	998	34,8	762	26,6	342	11,9	255	8,9	165	5,8
72 Asola	3704	2831	100	1220	43,1	1007	35,6	604	21,3	256	9,0	216	7,6	132	4,7
73 Rekola	2810	2145	100	759	35,4	667	31,1	719	33,5	317	14,8	171	8,0	231	10,8
74 Havukoski	7820	6826	100	3146	46,1	2564	37,6	1116	16,3	501	7,3	368	5,4	247	3,6
75 Päiväkumpu	4138	3073	100	1119	36,4	1013	33,0	941	30,6	407	13,2	279	9,1	255	8,3
<b>6 Korson suuralue</b>	<b>28873</b>	<b>22897</b>	<b>100</b>	<b>8890</b>	<b>38,8</b>	<b>8250</b>	<b>36,0</b>	<b>5757</b>	<b>25,1</b>	<b>2571</b>	<b>11,2</b>	<b>1837</b>	<b>8,0</b>	<b>1349</b>	<b>5,9</b>
80 Matari	2260	1793	100	592	33,0	601	33,5	600	33,5	266	14,8	179	10,0	155	8,6
81 Korso	7285	6046	100	2419	40,0	2199	36,4	1428	23,6	627	10,4	448	7,4	353	5,8
82 Mikkola	3298	2668	100	1238	46,4	988	37,0	442	16,6	192	7,2	157	5,9	93	3,5
83 Metsola	6143	5051	100	2043	40,4	1862	36,9	1146	22,7	524	10,4	375	7,4	247	4,9
84 Leppäkorpi	2392	1830	100	587	32,1	702	38,4	541	29,6	228	12,5	194	10,6	119	6,5
85 Jokivarsi	1308	925	100	338	36,5	290	31,4	297	32,1	148	16,0	81	8,8	68	7,4
86 Nikinmäki	3067	2196	100	715	32,6	750	34,2	731	33,3	304	13,8	225	10,2	202	9,2
87 Vierumäki	1381	1102	100	432	39,2	407	36,9	263	23,9	123	11,2	78	7,1	62	5,6
88 Vallinoja	1739	1286	100	526	40,9	451	35,1	309	24,0	159	12,4	100	7,8	50	3,9
<b>7 Hakunilan suuralue</b>	<b>28897</b>	<b>23423</b>	<b>100</b>	<b>9914</b>	<b>42,3</b>	<b>8034</b>	<b>34,3</b>	<b>5475</b>	<b>23,4</b>	<b>2481</b>	<b>10,6</b>	<b>1611</b>	<b>6,9</b>	<b>1383</b>	<b>5,9</b>
90 Länsisalmi	38	..	..	..	..	..	..	..	..	..	..	..	..	..	..
91 Länsimäki	5703	4750	100	2296	48,3	1665	35,1	789	16,6	350	7,4	265	5,6	174	3,7
92 Ojanko	72	..	..	..	..	..	..	..	..	..	..	..	..	..	..
93 Vaarala	2933	2364	100	818	34,6	784	33,2	762	32,2	314	13,3	248	10,5	200	8,5
94 Hakunila	11170	9144	100	4406	48,2	3192	34,9	1546	16,9	738	8,1	444	4,9	364	4,0
95 Rajakylä	3860	3050	100	969	31,8	1021	33,5	1060	34,8	484	15,9	310	10,2	266	8,7
96 Itä-Hakkila	2692	2171	100	740	34,1	726	33,4	705	32,5	326	15,0	192	8,8	187	8,6
97 Kuninkaanmäki	1833	1392	100	501	36,0	453	32,5	438	31,5	185	13,3	115	8,3	138	9,9
98 Sotunki	596	460	100	141	30,7	165	35,9	154	33,5	77	16,7	31	6,7	46	10,0
Muut	3497	3206	100	2091	65,2	849	26,5	266	8,3	117	3,6	78	2,4	71	2,2



**Taulu 014a. Perheet perhetyypin mukaan ja perheiden keskimääräinen lapsiluku kaupunginosittain vuodenvaihteessa 2009/2010**

Suuralue Kaupunginosa	Perheitä yht.	Perhetyyppi			Lapsia perheissä <sup>1)</sup>			Äiti/ isä ja lapsia %	Keskim. 0-6v. keskim.	0-17v. keskim.
		Aviop. ei lapsia %	Avop. ei lapsia %	Perhe joissa lapsia %	Aviop. ja lapsia %	Avop. ja lapsia %	Keskim. 0-6v. keskim.			
<b>Vantaa yhteensä</b>	<b>100</b>	<b>30,6</b>	<b>13,9</b>	<b>55,5</b>	<b>32,2</b>	<b>8,8</b>	<b>14,5</b>	<b>1,0</b>	<b>0,3</b>	<b>0,8</b>
<b>1 Myyrmäen suuralue</b>	<b>100</b>	<b>35,2</b>	<b>14,4</b>	<b>50,3</b>	<b>28,0</b>	<b>7,7</b>	<b>14,6</b>	<b>0,9</b>	<b>0,3</b>	<b>0,7</b>
10 Linnainen	100	28,8	6,9	64,2	55,8	5,0	3,5	1,2	0,3	0,9
11 Hämevaara	100	39,4	9,0	51,6	34,5	8,3	8,8	0,9	0,3	0,7
12 Hämeenkylä	100	30,2	16,2	53,6	28,6	9,9	15,1	0,9	0,3	0,7
13 Vapaala	100	36,6	9,7	53,7	35,4	6,9	11,4	0,9	0,2	0,7
14 Varisto	100	36,8	9,8	53,4	30,2	8,2	14,9	0,9	0,3	0,7
15 Myyrmäki	100	37,4	17,5	45,1	21,4	7,3	16,4	0,7	0,3	0,6
16 Kaivoksela	100	35,3	18,8	45,9	22,9	7,6	15,4	0,7	0,2	0,6
17 Martinlaakso	100	35,3	14,2	50,5	27,1	7,6	15,8	0,9	0,3	0,7
18 Vantaanlaakso	100	38,1	11,4	50,5	34,2	6,2	10,0	0,8	0,3	0,7
20 Askisto	100	30,5	7,1	62,5	39,8	8,7	13,9	1,2	0,3	1,0
26 Petikko	100	..	..	..	..	..	..	..	..	..
<b>2 Kivistön suuralue</b>	<b>100</b>	<b>30,7</b>	<b>9,8</b>	<b>59,6</b>	<b>40,5</b>	<b>9,7</b>	<b>9,4</b>	<b>1,1</b>	<b>0,3</b>	<b>0,9</b>
21 Piispankylä	100	38,4	16,5	45,0	21,1	8,3	15,7	0,7	0,2	0,5
22 Keimola	100	..	..	..	..	..	..	..	..	..
23 Kivistö	100	28,0	8,4	63,5	44,4	10,8	8,3	1,2	0,4	1,0
24 Lapinkylä	100	31,3	5,8	62,9	48,7	8,1	6,1	1,2	0,4	1,0
25 Myllymäki	100	..	..	..	..	..	..	..	..	..
30 Vestra	100	22,9	10,5	66,7	47,6	9,5	9,5	1,3	0,5	1,1
31 Luhtaanmäki	100	..	..	..	..	..	..	..	..	..
32 Riipilä	100	37,5	9,3	53,2	36,1	8,3	8,8	0,9	0,2	0,7
33 Seutula	100	29,4	9,0	61,6	40,4	9,8	11,4	1,2	0,3	1,0
34 Kiila	100	27,2	19,2	53,6	32,0	13,6	8,0	1,0	0,2	0,8
<b>3 Aviapoliksen suuralue</b>	<b>100</b>	<b>20,5</b>	<b>17,2</b>	<b>62,3</b>	<b>38,6</b>	<b>11,0</b>	<b>12,7</b>	<b>1,1</b>	<b>0,5</b>	<b>1,0</b>
40 Ylästö	100	22,4	7,6	70,0	50,3	11,3	8,4	1,3	0,5	1,2
41 Viinikkala	100	..	..	..	..	..	..	..	..	..
50 Tammisto	100	25,8	26,0	48,2	28,2	11,2	8,8	0,8	0,5	0,7
51 Pakkala	100	16,9	19,9	63,2	35,7	10,9	16,6	1,1	0,6	1,0
52 Veromies	100	..	..	..	..	..	..	..	..	..
53 Lentokenttä	-	-	-	-	-	-	-	-	-	-
<b>4 Tikkurilan suuralue</b>	<b>100</b>	<b>31,6</b>	<b>16,7</b>	<b>51,8</b>	<b>28,7</b>	<b>8,1</b>	<b>14,9</b>	<b>0,9</b>	<b>0,3</b>	<b>0,7</b>
60 Hiekkaharju	100	37,9	13,4	48,8	30,7	7,6	10,5	0,8	0,2	0,6
61 Tikkurila	100	32,1	25,4	42,5	17,0	5,8	19,8	0,7	0,2	0,5
62 Jokiniemi	100	20,1	29,0	51,0	22,0	7,1	21,9	0,8	0,3	0,7
63 Viertola	100	37,0	15,7	47,2	28,0	7,1	12,1	0,8	0,2	0,6
64 Kuninkaala	100	30,2	10,9	59,0	34,9	11,7	12,4	1,0	0,3	0,8
65 Simonkylä	100	31,9	12,8	55,3	27,5	8,9	19,0	1,0	0,3	0,8
66 Hakkila	100	25,7	19,6	54,8	30,6	11,2	13,0	0,9	0,4	0,8
67 Ruskeasanta	100	29,5	12,6	57,9	40,1	8,6	9,3	1,0	0,3	0,8
68 Koivuhaka	100	37,7	8,1	54,2	35,5	9,0	9,7	0,9	0,2	0,7
69 Helsingin pit. kk.	100	..	..	..	..	..	..	..	..	..
<b>5 Koivukylän suuralue</b>	<b>100</b>	<b>28,4</b>	<b>12,5</b>	<b>59,1</b>	<b>34,4</b>	<b>8,9</b>	<b>15,9</b>	<b>1,1</b>	<b>0,4</b>	<b>0,9</b>
70 Koivukylä	100	27,0	18,0	55,1	30,7	9,1	15,3	0,9	0,3	0,8
71 Ilola	100	25,4	8,8	65,8	42,8	10,1	12,9	1,3	0,4	1,0
72 Asola	100	22,8	14,1	63,0	27,9	9,2	26,0	1,2	0,4	1,0
73 Rekola	100	33,1	6,0	60,9	41,8	9,1	10,0	1,2	0,3	1,0
74 Havukoski	100	33,4	18,5	48,2	22,8	7,1	18,3	0,8	0,3	0,6
75 Päiväkumpu	100	25,3	6,1	68,6	47,9	10,3	10,4	1,4	0,4	1,1
<b>6 Korson suuralue</b>	<b>100</b>	<b>28,5</b>	<b>12,0</b>	<b>59,5</b>	<b>36,3</b>	<b>9,7</b>	<b>13,5</b>	<b>1,1</b>	<b>0,4</b>	<b>0,9</b>
80 Matari	100	33,9	7,9	58,2	41,4	9,0	7,7	1,1	0,3	0,8
81 Korso	100	30,9	13,0	56,1	31,7	8,9	15,4	0,9	0,3	0,8
82 Mikkola	100	28,4	13,0	58,6	29,0	9,8	19,8	1,0	0,4	0,9
83 Metsola	100	28,7	17,1	54,2	29,5	8,9	15,8	0,9	0,3	0,8
84 Leppäkorpi	100	28,5	13,1	58,5	41,4	10,1	6,9	1,1	0,5	0,9
85 Jokivarsi	100	20,2	8,1	71,6	55,9	11,0	4,8	1,5	0,5	1,3
86 Nikinmäki	100	24,4	6,3	69,3	47,4	11,7	10,3	1,3	0,5	1,1
87 Vierumäki	100	31,5	7,9	60,6	41,4	9,6	9,6	1,1	0,3	0,8
88 Vallinoja	100	20,2	9,7	70,1	38,4	11,8	20,0	1,3	0,4	1,2
<b>7 Hakunilan suuralue</b>	<b>100</b>	<b>30,5</b>	<b>12,0</b>	<b>57,5</b>	<b>32,4</b>	<b>9,1</b>	<b>16,0</b>	<b>1,0</b>	<b>0,3</b>	<b>0,8</b>
90 Länsisalmi	100	..	..	..	..	..	..	..	..	..
91 Länsimäki	100	29,9	14,9	55,2	25,9	8,3	21,1	0,9	0,3	0,7
92 Ojanko	100	..	..	..	..	..	..	..	..	..
93 Vaarala	100	32,5	12,3	55,3	37,0	9,7	8,5	1,0	0,3	0,8
94 Hakunila	100	28,8	13,0	58,3	26,4	9,3	22,6	1,0	0,3	0,8
95 Rajakylä	100	32,1	10,3	57,5	38,3	10,5	8,8	1,0	0,3	0,8
96 Itä-Hakkila	100	33,6	8,2	58,2	42,9	7,0	8,3	1,0	0,3	0,8
97 Kuninkaanmäki	100	29,5	9,8	60,7	41,3	9,3	10,1	1,1	0,4	0,9
98 Sotunki	100	31,8	8,4	59,8	45,3	8,4	6,1	1,1	0,3	0,9
Muut	-	-	-	-	-	-	-	-	-	-

1) Laskettu kaikista perheistä

**Taulu 015. Perheet perhetyypin ja lasten lukumäärän mukaan sekä lapset lukumäärän ja iän mukaan kaupunginosittain vuodenvaihteessa 2009/2010**

Suuralue Kaupunginosa	0-17v. lapsia per- heessä	Perheitä yht.	Perhetyyppi				Lasten lukumäärä			
			Perhe jossa lapsia	Aviop. ja lapsia	Avop. ja lapsia	Äiti/ isä ja lapsia	Yht.	0-6v.	0-17v.	18+v.
<b>Vantaa yhteensä</b>	<b>Yht.</b>	<b>54745</b>	<b>30387</b>	<b>17628</b>	<b>4819</b>	<b>7940</b>	<b>52882</b>	<b>17801</b>	<b>43253</b>	<b>9629</b>
	0	29877	5519	2948	385	2186	6441	-	-	6441
	1	11476	11476	5773	2414	3289	13732	5064	11476	2256
	2	9780	9780	6399	1575	1806	20247	8255	19560	687
	3	2693	2693	1888	333	472	8245	3007	8079	166
	4+	919	919	620	112	187	4217	1475	4138	79
<b>1 Myyrmäen suuralue</b>	<b>Yht.</b>	<b>14365</b>	<b>7230</b>	<b>4023</b>	<b>1111</b>	<b>2096</b>	<b>12158</b>	<b>4000</b>	<b>9653</b>	<b>2505</b>
	0	8696	1561	822	98	641	1796	-	-	1796
	1	2753	2753	1340	584	829	3287	1224	2753	534
	2	2139	2139	1342	341	456	4409	1803	4278	131
	3	594	594	408	68	118	1816	697	1782	34
	4+	183	183	111	20	52	850	276	840	10
10 Linnainen	Yht.	260	167	145	13	9	317	68	236	81
	0	130	37	31	-	6	50	-	-	50
	1	48	48	41	7	-	70	13	48	22
	2	62	62	54	5	3	131	33	124	7
	3	16	16	15	1	-	50	18	48	2
	4+	4	4	4	-	-	16	4	16	-
11 Hämevaara	Yht.	411	212	142	34	36	359	112	278	81
	0	244	45	29	3	13	59	-	-	59
	1	81	81	47	17	17	97	35	81	16
	2	67	67	49	12	6	140	58	134	6
	3	15	15	13	2	-	45	17	45	-
	4+	4	4	4	-	-	18	2	18	-
12 Hämeenkylä	Yht.	2085	1117	597	206	314	1867	695	1528	339
	0	1185	217	104	19	94	247	-	-	247
	1	439	439	192	117	130	505	218	439	66
	2	339	339	218	53	68	699	313	678	21
	3	95	95	66	15	14	288	123	285	3
	4+	27	27	17	2	8	128	41	126	2
13 Vapaala	Yht.	1125	604	398	78	128	1007	256	753	254
	0	676	155	97	7	51	187	-	-	187
	1	222	222	133	35	54	277	79	222	55
	2	160	160	113	28	19	330	101	320	10
	3	59	59	50	7	2	178	63	177	1
	4+	8	8	5	1	2	35	13	34	1
14 Varisto	Yht.	744	397	225	61	111	676	208	529	147
	0	432	85	50	4	31	97	-	-	97
	1	148	148	75	31	42	188	51	148	40
	2	123	123	77	19	27	250	98	246	4
	3	31	31	18	5	8	99	39	93	6
	4+	10	10	5	2	3	42	20	42	-
15 Myyrmäki	Yht.	4037	1822	865	293	664	2989	1058	2378	611
	0	2615	400	168	26	206	448	-	-	448
	1	752	752	333	165	254	877	368	752	125
	2	476	476	258	83	135	978	443	952	26
	3	146	146	82	14	50	445	171	438	7
	4+	48	48	24	5	19	241	76	236	5
16 Kaivoksela	Yht.	1053	483	241	80	162	767	251	598	169
	0	684	114	47	7	60	128	-	-	128
	1	181	181	81	40	60	205	89	181	24
	2	150	150	87	27	36	315	118	300	15
	3	35	35	24	5	6	107	38	105	2
	4+	3	3	2	1	-	12	6	12	-
17 Martinlaakso	Yht.	3208	1619	870	243	506	2727	915	2183	544
	0	1936	347	184	18	145	391	-	-	391
	1	629	629	294	132	203	740	275	629	111
	2	458	458	267	73	118	946	401	916	30
	3	130	130	91	12	27	401	164	390	11
	4+	55	55	34	8	13	249	75	248	1

Suuralue Kaupunginosa	0-17v. lapsia per- heessä	Perheitä yht.	Perhetyyppi				Lasten lukumäärä			
			Perhe jossa lapsia	Aviop. ja lapsia	Avop. ja lapsia	Äiti/ isä ja lapsia	Yht.	0-6v.	0-17v.	18+v.
18 Vantaanlaakso	Yht.	818	413	280	51	82	685	227	556	129
	0	492	87	57	7	23	96	-	-	96
	1	138	138	82	21	35	165	54	138	27
	2	153	153	113	20	20	311	140	306	5
	3	28	28	22	3	3	85	25	84	1
	4+	7	7	6	-	1	28	8	28	-
20 Askisto	Yht.	538	336	214	47	75	646	183	524	122
	0	262	60	47	5	8	76	-	-	76
	1	103	103	55	17	31	144	38	103	41
	2	126	126	84	20	22	255	86	252	3
	3	31	31	19	4	8	94	30	93	1
	4+	16	16	9	1	6	77	29	76	1
26 Petikko	Yht.	86	..	..	..	..	..	..	..	..
	0	..	..	..	..	..	..	..	..	..
	1	..	..	..	..	..	..	..	..	..
	2	..	..	..	..	..	..	..	..	..
	3	..	..	..	..	..	..	..	..	..
	4+	..	..	..	..	..	..	..	..	..
<b>2 Kivistön suuralue</b>	<b>Yht.</b>	<b>2296</b>	<b>1368</b>	<b>930</b>	<b>222</b>	<b>216</b>	<b>2547</b>	<b>789</b>	<b>2021</b>	<b>526</b>
	0	1207	279	172	24	83	326	-	-	326
	1	433	433	257	94	82	582	162	433	149
	2	466	466	336	85	45	969	394	932	37
	3	139	139	121	12	6	426	150	417	9
	4+	51	51	44	7	-	244	83	239	5
21 Piispankylä	Yht.	242	109	51	20	38	174	49	131	43
	0	161	28	11	3	14	32	-	-	32
	1	45	45	19	11	15	52	23	45	7
	2	30	30	15	6	9	63	21	60	3
	3	3	3	3	-	-	9	1	9	-
	4+	3	3	3	-	-	18	4	17	1
22 Keimola	Yht.	51	..	..	..	..	..	..	..	..
	0	..	..	..	..	..	..	..	..	..
	1	..	..	..	..	..	..	..	..	..
	2	..	..	..	..	..	..	..	..	..
	3	..	..	..	..	..	..	..	..	..
	4+	..	..	..	..	..	..	..	..	..
23 Kivistö	Yht.	817	519	363	88	68	969	361	803	166
	0	380	82	50	8	24	95	-	-	95
	1	162	162	96	38	28	215	72	162	53
	2	201	201	153	36	12	418	187	402	16
	3	59	59	51	4	4	178	81	177	1
	4+	15	15	13	2	-	63	21	62	1
24 Lapinkylä	Yht.	310	195	151	25	19	382	126	310	72
	0	153	38	27	2	9	44	-	-	44
	1	53	53	36	13	4	72	22	53	19
	2	75	75	63	6	6	156	66	150	6
	3	19	19	16	3	-	59	22	57	2
	4+	10	10	9	1	-	51	16	50	1
25 Myllymäki	Yht.	89	..	..	..	..	..	..	..	..
	0	..	..	..	..	..	..	..	..	..
	1	..	..	..	..	..	..	..	..	..
	2	..	..	..	..	..	..	..	..	..
	3	..	..	..	..	..	..	..	..	..
	4+	..	..	..	..	..	..	..	..	..
30 Vestra	Yht.	105	70	50	10	10	139	50	111	28
	0	50	15	11	-	4	16	-	-	16
	1	19	19	13	3	3	26	7	19	7
	2	25	25	16	6	3	55	27	50	5
	3	8	8	7	1	-	24	8	24	-
	4+	3	3	3	-	-	18	8	18	-



Suuralue Kaupunginosa	0-17v. lapsia per- heessä	Perheitä yht.	Perhetyyppi				Lasten lukumäärä			
			Perhe jossa lapsia	Aviop. ja lapsia	Avop. ja lapsia	Äiti/ isä ja lapsia	Yht.	0-6v.	0-17v.	18+v.
53 Lentokenttä	Yht.	-	-	-	-	-	-	-	-	-
	0	-	-	-	-	-	-	-	-	-
	1	-	-	-	-	-	-	-	-	-
	2	-	-	-	-	-	-	-	-	-
	3	-	-	-	-	-	-	-	-	-
	4+	-	-	-	-	-	-	-	-	-
<b>4 Tikkurilan suuralue</b>	<b>Yht.</b>	<b>10456</b>	<b>5412</b>	<b>2999</b>	<b>851</b>	<b>1562</b>	<b>9112</b>	<b>2791</b>	<b>7348</b>	<b>1764</b>
	0	6080	1036	526	69	441	1218	-	-	1218
	1	2128	2128	1012	451	665	2530	880	2128	402
	2	1706	1706	1096	247	363	3524	1284	3412	112
	3	401	401	275	64	62	1224	409	1203	21
	4+	141	141	90	20	31	616	218	605	11
60 Hiekkaharju	Yht.	1136	554	349	86	119	900	256	689	211
	0	707	125	71	9	45	149	-	-	149
	1	224	224	122	47	55	276	83	224	52
	2	157	157	117	22	18	324	123	314	10
	3	41	41	33	7	1	123	44	123	-
	4+	7	7	6	1	-	28	6	28	-
61 Tikkurila	Yht.	1279	544	217	74	253	862	313	695	167
	0	850	115	41	4	70	126	-	-	126
	1	245	245	87	45	113	273	128	245	28
	2	135	135	67	20	48	278	117	270	8
	3	29	29	13	4	12	90	31	87	3
	4+	20	20	9	1	10	95	37	93	2
62 Jokiniemi	Yht.	1256	640	276	89	275	1049	400	892	157
	0	712	96	26	10	60	111	-	-	111
	1	274	274	102	48	124	306	140	274	32
	2	214	214	114	24	76	437	191	428	9
	3	39	39	26	4	9	120	37	117	3
	4+	17	17	8	3	6	75	32	73	2
63 Viertola	Yht.	1651	780	463	117	200	1278	390	1012	266
	0	1040	169	91	10	68	194	-	-	194
	1	315	315	165	64	86	372	127	315	57
	2	226	226	155	37	34	463	183	452	11
	3	46	46	36	5	5	140	44	138	2
	4+	24	24	16	1	7	109	36	107	2
64 Kuninkaala	Yht.	809	477	282	95	100	844	227	676	168
	0	415	83	52	5	26	108	-	-	108
	1	182	182	91	48	43	222	66	182	40
	2	155	155	102	29	24	326	110	310	16
	3	46	46	31	11	4	141	37	138	3
	4+	11	11	6	2	3	47	14	46	1
65 Simonkylä	Yht.	2005	1109	551	178	380	1922	549	1565	357
	0	1109	213	94	14	105	242	-	-	242
	1	395	395	161	84	150	473	140	395	78
	2	370	370	213	58	99	769	252	740	29
	3	98	98	60	15	23	299	106	294	5
	4+	33	33	23	7	3	139	51	136	3
66 Hakkila	Yht.	409	224	125	46	53	380	152	337	43
	0	207	22	15	1	6	29	-	-	29
	1	102	102	51	29	22	114	51	102	12
	2	76	76	43	12	21	153	68	152	1
	3	15	15	10	2	3	46	20	45	1
	4+	9	9	6	2	1	38	13	38	-
67 Ruskeasanta	Yht.	1318	763	528	113	122	1336	371	1076	260
	0	690	135	86	10	39	161	-	-	161
	1	276	276	162	58	56	349	104	276	73
	2	273	273	215	34	24	567	182	546	21
	3	65	65	54	9	2	199	63	195	4
	4+	14	14	11	2	1	60	22	59	1

Suuralue Kaupunginosa	0-17v. lapsia per- heessä	Perheitä yht.	Perhetyyppi				Lasten lukumäärä			
			Perhe jossa lapsia	Aviop. ja lapsia	Avop. ja lapsia	Äiti/ isä ja lapsia	Yht.	0-6v.	0-17v.	18+v.
68 Koivuhaka	Yht.	546	296	194	49	53	501	125	378	123
	0	320	70	47	5	18	88	-	-	88
	1	106	106	66	26	14	134	39	106	28
	2	95	95	65	11	19	197	54	190	7
	3	19	19	11	6	2	57	25	57	-
	4+	6	6	5	1	-	25	7	25	-
69 Helsingin pitäjän kk.	Yht.	47	..	..	..	..	..	..	..	..
	0	..	..	..	..	..	..	..	..	..
	1	..	..	..	..	..	..	..	..	..
	2	..	..	..	..	..	..	..	..	..
	3	..	..	..	..	..	..	..	..	..
	4+	..	..	..	..	..	..	..	..	..
<b>5 Koivukylän suuralue</b>	<b>Yht.</b>	<b>6747</b>	<b>3990</b>	<b>2318</b>	<b>601</b>	<b>1071</b>	<b>7274</b>	<b>2341</b>	<b>5999</b>	<b>1275</b>
	0	3435	678	372	39	267	804	-	-	804
	1	1423	1423	695	277	451	1733	564	1423	310
	2	1339	1339	871	214	254	2789	1074	2678	111
	3	396	396	268	54	74	1217	432	1188	29
	4+	154	154	112	17	25	731	271	710	21
70 Koivukylä	Yht.	701	386	215	64	107	661	219	535	126
	0	385	70	32	2	36	86	-	-	86
	1	148	148	67	33	48	179	70	148	31
	2	128	128	80	26	22	263	111	256	7
	3	33	33	31	1	1	100	28	99	1
	4+	7	7	5	2	-	33	10	32	1
71 Ilola	Yht.	1100	724	471	111	142	1378	433	1139	239
	0	488	112	77	7	28	142	-	-	142
	1	232	232	124	42	66	292	77	232	60
	2	272	272	192	44	36	566	233	544	22
	3	81	81	55	15	11	250	82	243	7
	4+	27	27	23	3	1	128	41	120	8
72 Asola	Yht.	1012	638	282	93	263	1180	440	1026	154
	0	453	79	33	5	41	87	-	-	87
	1	252	252	93	46	113	295	106	252	43
	2	202	202	95	31	76	425	178	404	21
	3	69	69	37	9	23	210	83	207	3
	4+	36	36	24	2	10	163	73	163	-
73 Rekola	Yht.	831	506	347	76	83	980	259	811	169
	0	402	77	53	1	23	90	-	-	90
	1	159	159	99	35	25	205	48	159	46
	2	189	189	137	27	25	400	111	378	22
	3	60	60	44	9	7	187	66	180	7
	4+	21	21	14	4	3	98	34	94	4
74 Havukoski	Yht.	1924	927	438	136	353	1489	551	1175	314
	0	1212	215	86	16	113	251	-	-	251
	1	377	377	160	73	144	423	184	377	46
	2	252	252	143	39	70	513	245	504	9
	3	59	59	35	6	18	179	75	177	2
	4+	24	24	14	2	8	123	47	117	6
75 Päiväkumpu	Yht.	1179	809	565	121	123	1586	439	1313	273
	0	495	125	91	8	26	148	-	-	148
	1	255	255	152	48	55	339	79	255	84
	2	296	296	224	47	25	622	196	592	30
	3	94	94	66	14	14	291	98	282	9
	4+	39	39	32	4	3	186	66	184	2
<b>6 Korson suuralue</b>	<b>Yht.</b>	<b>8175</b>	<b>4868</b>	<b>2968</b>	<b>795</b>	<b>1105</b>	<b>8711</b>	<b>2951</b>	<b>7201</b>	<b>1510</b>
	0	4119	812	461	66	285	955	-	-	955
	1	1821	1821	984	361	476	2195	775	1821	374
	2	1586	1586	1065	285	236	3310	1349	3172	138
	3	485	485	341	58	86	1482	562	1455	27
	4+	164	164	117	25	22	769	265	753	16



Suuralue Kaupunginosa	0-17v. lapsia per- heessä	Perheitä yht.	Perhetyyppi				Lasten lukumäärä			
			Perhe jossa lapsia	Aviop. ja lapsia	Avop. ja lapsia	Äiti/ isä ja lapsia	Yht.	0-6v.	0-17v.	18+v.
80 Matari	Yht.	710	413	294	64	55	754	206	598	156
	0	380	83	58	5	20	95	-	-	95
	1	144	144	98	27	19	183	47	144	39
	2	133	133	100	24	9	282	107	266	16
	3	37	37	26	5	6	114	32	111	3
	4+	16	16	12	3	1	80	20	77	3
81 Korso	Yht.	2040	1144	647	182	315	1917	622	1525	392
	0	1123	227	120	20	87	267	-	-	267
	1	453	453	223	93	137	543	199	453	90
	2	340	340	215	59	66	711	271	680	31
	3	107	107	77	7	23	324	122	321	3
	4+	17	17	12	3	2	72	30	71	1
82 Mikkola	Yht.	863	506	250	85	171	886	355	732	154
	0	441	84	31	10	43	97	-	-	97
	1	227	227	103	47	77	267	112	227	40
	2	122	122	73	18	31	256	119	244	12
	3	53	53	32	6	15	164	80	159	5
	4+	20	20	11	4	5	102	44	102	-
83 Metsola	Yht.	1699	921	501	151	269	1583	548	1323	260
	0	933	155	82	10	63	185	-	-	185
	1	343	343	145	74	124	387	152	343	44
	2	328	328	211	54	63	680	285	656	24
	3	68	68	46	9	13	207	68	204	3
	4+	27	27	17	4	6	124	43	120	4
84 Leppäkorpi	Yht.	710	415	294	72	49	777	320	662	115
	0	342	47	35	2	10	60	-	-	60
	1	157	157	104	31	22	196	75	157	39
	2	147	147	108	26	13	305	155	294	11
	3	49	49	37	8	4	149	66	147	2
	4+	15	15	10	5	-	67	24	64	3
85 Jokivarsi	Yht.	356	255	199	39	17	521	162	454	67
	0	133	32	21	5	6	37	-	-	37
	1	74	74	58	11	5	90	34	74	16
	2	100	100	78	18	4	211	70	200	11
	3	34	34	30	3	1	103	32	102	1
	4+	15	15	12	2	1	80	26	78	2
86 Nikinmäki	Yht.	906	628	429	106	93	1193	417	1016	177
	0	370	92	60	5	27	103	-	-	103
	1	201	201	128	40	33	251	78	201	50
	2	233	233	163	50	20	485	194	466	19
	3	75	75	56	10	9	228	94	225	3
	4+	27	27	22	1	4	126	51	124	2
87 Vierumäki	Yht.	406	246	168	39	39	434	122	333	101
	0	220	60	35	7	18	73	-	-	73
	1	81	81	52	15	14	101	27	81	20
	2	75	75	56	13	6	156	62	150	6
	3	20	20	16	3	1	61	22	60	1
	4+	10	10	9	1	-	43	11	42	1
88 Vallinoja	Yht.	485	340	186	57	97	646	199	558	88
	0	177	32	19	2	11	38	-	-	38
	1	141	141	73	23	45	177	51	141	36
	2	108	108	61	23	24	224	86	216	8
	3	42	42	21	7	14	132	46	126	6
	4+	17	17	12	2	3	75	16	75	-
<b>7 Hakunilan suuralue</b>	<b>Yht.</b>	<b>8225</b>	<b>4727</b>	<b>2662</b>	<b>745</b>	<b>1320</b>	<b>8226</b>	<b>2591</b>	<b>6632</b>	<b>1594</b>
	0	4396	898	471	73	354	1041	-	-	1041
	1	1797	1797	888	369	540	2172	758	1797	375
	2	1471	1471	926	238	307	3068	1164	2942	126
	3	413	413	281	53	79	1278	429	1239	39
	4+	148	148	96	12	40	667	240	654	13

Suuralue Kaupunginosa	0-17v. lapsia per- heessä	Perheitä yht.	Perhetyyppi				Lasten lukumäärä			
			Perhe jossa lapsia	Aviop. ja lapsia	Avop. ja lapsia	Äiti/ isä ja lapsia	Yht.	0-6v.	0-17v.	18+v.
90 Länsisalmi	Yht.	11	..	..	..	..	..	..	..	..
	0	..	..	..	..	..	..	..	..	..
	1	..	..	..	..	..	..	..	..	..
	2	..	..	..	..	..	..	..	..	..
	3	..	..	..	..	..	..	..	..	..
4+	..	..	..	..	..	..	..	..	..	
91 Länsimäki	Yht.	1527	843	395	126	322	1422	462	1123	299
	0	874	190	89	11	90	224	-	-	224
	1	334	334	126	67	141	387	141	334	53
	2	214	214	119	39	56	440	182	428	12
	3	77	77	49	5	23	241	77	231	10
4+	28	28	12	4	12	130	62	130	-	
92 Ojanko	Yht.	16	..	..	..	..	..	..	..	..
	0	..	..	..	..	..	..	..	..	..
	1	..	..	..	..	..	..	..	..	..
	2	..	..	..	..	..	..	..	..	..
	3	..	..	..	..	..	..	..	..	..
4+	..	..	..	..	..	..	..	..	..	
93 Vaarala	Yht.	872	482	323	85	74	847	271	693	154
	0	468	78	49	7	22	92	-	-	92
	1	186	186	113	50	23	237	81	186	51
	2	160	160	115	22	23	327	134	320	7
	3	46	46	39	4	3	140	47	138	2
4+	12	12	7	2	3	51	9	49	2	
94 Hakunila	Yht.	2994	1745	791	278	676	3060	973	2487	573
	0	1566	317	116	28	173	356	-	-	356
	1	683	683	274	125	284	818	280	683	135
	2	524	524	270	94	160	1103	421	1048	55
	3	159	159	92	27	40	493	168	477	16
4+	62	62	39	4	19	290	104	279	11	
95 Rajakylä	Yht.	1220	702	467	128	107	1181	384	963	218
	0	641	123	87	11	25	143	-	-	143
	1	281	281	164	75	42	333	133	281	52
	2	231	231	166	33	32	481	173	462	19
	3	51	51	38	9	4	157	54	153	4
4+	16	16	12	-	4	67	24	67	-	
96 Itä-Hakkila	Yht.	844	491	362	59	70	857	214	657	200
	0	462	109	80	6	23	128	-	-	128
	1	172	172	119	28	25	219	63	172	47
	2	160	160	121	24	15	343	104	320	23
	3	37	37	30	-	7	113	33	111	2
4+	13	13	12	1	-	54	14	54	-	
97 Kuninkaanmäki	Yht.	562	341	232	52	57	629	228	528	101
	0	276	55	32	9	14	68	-	-	68
	1	112	112	69	20	23	134	52	112	22
	2	128	128	97	15	16	263	113	256	7
	3	31	31	22	7	2	97	39	93	4
4+	15	15	12	1	2	67	24	67	-	
98 Sotunki	Yht.	179	107	81	15	11	202	53	161	41
	0	91	19	13	1	5	23	-	-	23
	1	29	29	23	4	2	44	8	29	15
	2	47	47	34	9	4	97	32	94	3
	3	10	10	9	1	-	30	10	30	-
4+	2	2	2	-	-	8	3	8	-	



Taulu 016. Asuntokunnat henkilöluvun mukaan kaupunginosittain vuodenvaihteessa 2009/2010

Suuralue Kaupunginosa	Asunto- väestö yht. <sup>1)</sup>	Asunto- kuntia yht.	Henkilöluku							Keski- koko
			1	2	3	4	5	6	7+	
<b>Vantaa yhteensä</b>	<b>194122</b>	<b>89890</b>	<b>33517</b>	<b>29527</b>	<b>12260</b>	<b>10127</b>	<b>3210</b>	<b>841</b>	<b>408</b>	<b>2,16</b>
<b>1 Myyrmäen suuralue</b>	<b>51050</b>	<b>25487</b>	<b>10647</b>	<b>8614</b>	<b>3060</b>	<b>2229</b>	<b>691</b>	<b>159</b>	<b>87</b>	<b>2,00</b>
10 Linnainen	869	286	26	92	56	76	29	7	-	3,04
11 Hämevaara	1290	522	110	212	85	83	26	4	2	2,47
12 Hämeenkylä	7444	3696	1555	1189	483	335	100	23	11	2,01
13 Vapaala	3824	1733	592	608	235	204	78	10	6	2,21
14 Varisto	2432	1079	327	411	157	132	32	17	3	2,25
15 Myyrmäki	15138	8384	4149	2735	808	487	145	27	33	1,81
16 Kaivoksela	3980	2239	1147	701	196	141	46	7	1	1,78
17 Martinlaakso	11432	5692	2339	1962	724	448	149	44	26	2,01
18 Vantaanlaakso	2536	1081	258	444	176	161	34	8	-	2,35
20 Askisto	1800	671	128	229	123	136	40	10	5	2,68
26 Petikko	305	104	16	31	17	26	12	2	-	2,93
<b>2 Kivistön suuralue</b>	<b>7760</b>	<b>2956</b>	<b>661</b>	<b>987</b>	<b>506</b>	<b>538</b>	<b>182</b>	<b>58</b>	<b>24</b>	<b>2,63</b>
21 Piispankylä	867	458	205	155	61	25	9	-	3	1,89
22 Keimola	177	64	..	..	..	..	..	..	..	..
23 Kivistö	2706	947	131	323	169	230	69	19	6	2,86
24 Lapinkylä	1063	363	56	115	66	84	26	9	7	2,93
25 Myllymäki	294	108	21	33	22	21	9	2	-	2,72
30 Vestra	358	121	16	39	26	23	14	2	1	2,96
31 Luhtaanmäki	276	106	21	40	21	15	3	5	1	2,60
32 Riipilä	683	273	59	100	56	41	13	3	1	2,50
33 Seutula	910	346	91	106	54	56	23	13	3	2,63
34 Kiila	426	170	48	57	20	29	11	3	2	2,51
<b>3 Aviapoliksen suuralue</b>	<b>15617</b>	<b>6582</b>	<b>2013</b>	<b>2034</b>	<b>1111</b>	<b>1059</b>	<b>274</b>	<b>60</b>	<b>31</b>	<b>2,37</b>
40 Ylästö	4677	1566	199	444	325	436	125	21	16	2,99
41 Viinikkala	92	41	..	..	..	..	..	..	..	..
50 Tammisto	2783	1364	511	491	194	142	17	8	1	2,04
51 Pakkala	7886	3513	1238	1057	575	472	130	28	13	2,24
52 Veromies	174	95	..	..	..	..	..	..	..	..
53 Lentokenttä	5	3	..	..	..	..	..	..	..	..
<b>4 Tikkurilan suuralue</b>	<b>37058</b>	<b>18164</b>	<b>7315</b>	<b>6161</b>	<b>2279</b>	<b>1717</b>	<b>512</b>	<b>128</b>	<b>52</b>	<b>2,04</b>
60 Hiekkaharju	3989	2007	849	673	233	178	63	10	1	1,99
61 Tikkurila	4976	2945	1579	952	245	122	28	10	9	1,69
62 Jokiniemi	4855	2603	1208	872	285	174	42	14	8	1,87
63 Viertola	5653	2833	1144	1021	334	246	64	12	12	2,00
64 Kuninkaala	2721	1110	291	389	178	164	68	18	2	2,45
65 Simonkylä	7332	3637	1573	1131	439	347	104	33	10	2,02
66 Hakkila	1339	583	163	215	111	68	17	7	2	2,30
67 Ruskeasanta	4298	1690	358	620	294	303	91	19	5	2,54
68 Koivuhaka	1759	703	144	265	145	109	32	5	3	2,50
69 Helsingin pit. kk.	136	53	..	..	..	..	..	..	..	..
<b>5 Koivukylän suuralue</b>	<b>24856</b>	<b>11193</b>	<b>4192</b>	<b>3442</b>	<b>1500</b>	<b>1363</b>	<b>473</b>	<b>150</b>	<b>73</b>	<b>2,22</b>
70 Koivukylä	2608	1271	535	392	159	130	43	9	3	2,05
71 Ilola	3785	1362	251	448	224	297	97	32	13	2,78
72 Asola	3704	1692	649	520	241	171	78	21	12	2,19
73 Rekola	2802	1032	195	359	184	183	77	22	12	2,72
74 Havukoski	7820	4417	2329	1298	441	240	69	26	14	1,77
75 Päiväkumpu	4137	1419	233	425	251	342	109	40	19	2,92
<b>6 Korson suuralue</b>	<b>28868</b>	<b>12429</b>	<b>4061</b>	<b>3988</b>	<b>1873</b>	<b>1709</b>	<b>576</b>	<b>138</b>	<b>84</b>	<b>2,32</b>
80 Matari	2260	818	114	319	154	158	49	14	10	2,76
81 Korso	7283	3467	1355	1119	476	364	124	22	7	2,10
82 Mikkola	3295	1621	724	464	217	138	52	13	13	2,03
83 Metsola	6143	2960	1189	971	371	310	82	17	20	2,08
84 Leppäkorpi	2392	927	214	314	153	164	65	12	5	2,58
85 Jokivarsi	1308	401	46	101	82	106	43	9	14	3,26
86 Nikinmäki	3067	1005	93	322	209	258	89	26	8	3,05
87 Vierumäki	1381	555	143	187	93	89	32	8	3	2,49
88 Vallinoja	1739	675	183	191	118	122	40	17	4	2,58
<b>7 Hakunilan suuralue</b>	<b>28897</b>	<b>13074</b>	<b>4628</b>	<b>4300</b>	<b>1929</b>	<b>1510</b>	<b>502</b>	<b>148</b>	<b>57</b>	<b>2,21</b>
90 Länsisalmi	38	23	..	..	..	..	..	..	..	..
91 Länsimäki	5703	2898	1303	902	354	218	83	25	13	1,97
92 Ojanko	72	27	..	..	..	..	..	..	..	..
93 Vaarala	2933	1239	351	434	200	180	54	17	3	2,37
94 Hakunila	11170	5477	2354	1693	678	488	183	58	23	2,04
95 Rajakylä	3860	1519	297	557	326	248	70	18	3	2,54
96 Itä-Hakkila	2692	1013	161	383	211	186	53	15	4	2,66
97 Kuninkaanmäki	1833	664	106	243	119	137	40	9	10	2,76
98 Sotunki	596	214	35	75	35	46	18	4	1	2,79
Muut	16	5	-	1	2	2	-	-	-	3,20

1) Ei sisällä asuntola-, laitos- yms. väestöä



Taulu 018. Vantaan muuttoliike (sisäinen + ulkoinen) muuttajien iän mukaan kaupunginosittain vuonna 2009

Suuralue Kaup.osa	tulomuutto lähtömuutto nettomuutto	(t) (l) (n)	Lkm Yht.	Ikä, vuotta							Osuus alueen keskväkiluvusta (0/00)							
				0-6	7-15	16-29	30-44	45-64	65+	Yht.	0-6	7-15	16-29	30-44	45-64	65+		
<b>Vantaa yhteensä</b>	t		34946	3885	2559	14616	8953	4140	793	178	218	122	396	201	76	36		
	l		34447	4001	2506	13940	8748	4398	854	175	225	120	378	196	81	38		
	<b>n</b>		<b>499</b>	<b>-116</b>	<b>53</b>	<b>676</b>	<b>205</b>	<b>-258</b>	<b>-61</b>	<b>3</b>	<b>-7</b>	<b>3</b>	<b>18</b>	<b>5</b>	<b>-5</b>	<b>-3</b>		
<b>1 Myyrmäen suuralue</b>	t		8591	915	601	3640	2137	1111	187	169	231	132	386	203	75	25		
	l		8504	980	586	3408	2145	1115	270	167	247	129	361	204	75	36		
	<b>n</b>		<b>87</b>	<b>-65</b>	<b>15</b>	<b>232</b>	<b>-8</b>	<b>-4</b>	<b>-83</b>	<b>2</b>	<b>-16</b>	<b>3</b>	<b>25</b>	<b>-1</b>	<b>0</b>	<b>-11</b>		
10 Linnainen	t		43	5	5	16	15	1	1	49	70	38	120	84	4	13		
	l		70	5	6	38	15	4	2	80	70	45	285	84	14	25		
	n		-27	0	-1	-22	0	-3	-1	-31	0	-8	-165	0	-11	-13		
11 Hämevaara	t		99	9	11	37	31	11	-	77	82	81	213	112	29	-		
	l		93	11	4	42	22	10	4	73	100	30	241	80	27	19		
	n		6	-2	7	-5	9	1	-4	5	-18	52	-29	33	3	-19		
12 Hämeenkylä	t		1259	158	56	546	327	148	24	169	230	82	400	192	66	32		
	l		1317	181	76	472	371	177	40	177	264	111	346	218	79	53		
	n		-58	-23	-20	74	-44	-29	-16	-8	-34	-29	54	-26	-13	-21		
13 Vapaala	t		481	32	32	205	124	75	13	126	125	82	305	170	62	23		
	l		504	46	24	225	117	74	18	132	180	62	335	160	61	32		
	n		-23	-14	8	-20	7	1	-5	-6	-55	21	-30	10	1	-9		
14 Varisto	t		356	46	21	123	111	50	5	146	219	83	322	235	61	17		
	l		392	48	24	136	103	68	13	161	229	94	356	218	83	43		
	n		-36	-2	-3	-13	8	-18	-8	-15	-10	-12	-34	17	-22	-27		
15 Myyrmäki	t		2955	301	192	1346	628	407	81	197	292	180	438	219	99	29		
	l		2701	296	201	1129	627	355	93	180	287	188	368	219	86	33		
	n		254	5	-9	217	1	52	-12	17	5	-8	71	0	13	-4		
16 Kaivoksela	t		791	57	33	330	234	120	17	200	225	117	417	246	103	34		
	l		761	71	39	305	217	99	30	192	280	138	386	228	85	59		
	n		30	-14	-6	25	17	21	-13	8	-55	-21	32	18	18	-26		
17 Martinlaakso	t		2100	234	192	869	520	244	41	184	260	190	403	226	76	23		
	l		2097	234	163	856	531	253	60	184	260	161	397	231	79	33		
	n		3	0	29	13	-11	-9	-19	0	0	29	6	-5	-3	-10		
18 Vantaanlaakso	t		250	28	25	90	71	34	2	98	119	93	242	133	41	7		
	l		304	49	26	96	89	38	6	119	209	97	258	167	45	20		
	n		-54	-21	-1	-6	-18	-4	-4	-21	-90	-4	-16	-34	-5	-13		
20 Askisto	t		228	41	34	61	69	20	3	127	222	123	228	170	37	24		
	l		243	39	23	93	49	35	4	135	211	83	347	121	65	31		
	n		-15	2	11	-32	20	-15	-1	-8	11	40	-119	49	-28	-8		
26 Petikko	t		29	4	-	17	7	1	-	96	151	-	382	81	14	-		
	l		22	-	-	16	4	2	-	73	-	-	360	47	27	-		
	n		7	4	-	1	3	-1	-	23	151	-	22	35	-14	-		
<b>2 Kivistön suuralue</b>	t		810	107	72	248	254	121	8	105	136	72	240	141	58	8		
	l		742	90	45	285	178	116	28	96	114	45	276	98	56	29		
	<b>n</b>		<b>68</b>	<b>17</b>	<b>27</b>	<b>-37</b>	<b>76</b>	<b>5</b>	<b>-20</b>	<b>9</b>	<b>22</b>	<b>27</b>	<b>-36</b>	<b>42</b>	<b>2</b>	<b>-20</b>		
21 Piispankylä	t		153	11	7	71	31	32	1	178	227	105	416	203	125	6		
	l		141	14	4	54	40	25	4	164	289	60	317	261	98	24		
	n		12	-3	3	17	-9	7	-3	14	-62	45	100	-59	27	-18		
22 Keimola	t		14	-	-	3	6	4	1	79	-	-	88	171	73	51		
	l		15	2	-	5	6	-	2	85	129	-	147	171	-	103		
	n		-1	-2	-	-2	0	4	-1	-6	-129	-	-59	0	73	-51		
23 Kivistö	t		301	61	18	65	121	33	3	114	176	49	208	173	51	11		
	l		222	35	18	84	57	23	5	84	101	49	269	82	36	18		
	n		79	26	0	-19	64	10	-2	30	75	0	-61	92	16	-7		
24 Lapinkylä	t		101	15	21	27	32	6	-	96	117	142	218	121	23	-		
	l		84	10	6	29	20	16	3	80	78	41	234	75	62	23		
	n		17	5	15	-2	12	-10	-3	16	39	102	-16	45	-39	-23		
25 Myllymäki	t		28	-	4	8	12	3	1	93	-	98	176	198	37	22		
	l		43	5	4	15	12	7	-	143	189	98	330	198	85	-		
	n		-15	-5	0	-7	0	-4	1	-50	-189	0	-154	0	-49	22		

Suuralue Kaup.osa	tulomuutto lähtömuutto nettomuutto	(t) (l) (n)	Lkm Yht.	Ikä, vuotta						Osuus alueen keskväkiluvusta (0/00)						
				0-6	7-15	16-29	30-44	45-64	65+	Yht.	0-6	7-15	16-29	30-44	45-64	65+
30 Vestra	t		27	5	4	4	11	3	-	77	103	82	80	138	31	-
	l		16	3	-	6	5	2	-	46	62	-	120	63	21	-
	n		11	2	4	-2	6	1	-	31	41	82	-40	75	10	-
31 Luhtaanmäki	t		5	-	-	1	1	3	-	18	-	-	41	14	39	-
	l		12	2	1	3	2	3	1	43	138	24	122	29	39	20
	n		-7	-2	-1	-2	-1	0	-1	-25	-138	-24	-82	-14	0	-20
32 Riipilä	t		48	3	4	19	11	11	-	70	61	52	247	73	50	-
	l		51	6	1	24	11	7	2	74	122	13	312	73	32	18
	n		-3	-3	3	-5	0	4	-2	-4	-61	39	-65	0	18	-18
33 Seutula	t		94	5	12	32	22	21	2	102	61	84	263	105	79	20
	l		126	10	11	50	18	28	9	137	121	77	412	86	105	91
	n		-32	-5	1	-18	4	-7	-7	-35	-61	7	-148	19	-26	-71
34 Kiila	t		39	7	2	18	7	5	-	92	250	42	242	82	37	-
	l		32	3	-	15	7	5	2	76	107	-	201	82	37	37
	n		7	4	2	3	0	0	-2	17	143	42	40	0	0	-37
<b>3 Aviapoliksen suuralue</b>	t		3389	512	217	1286	1055	283	36	221	223	126	420	217	102	58
	l		3155	538	233	1039	1065	249	31	206	234	136	339	219	90	50
	<b>n</b>		<b>234</b>	<b>-26</b>	<b>-16</b>	<b>247</b>	<b>-10</b>	<b>34</b>	<b>5</b>	<b>15</b>	<b>-11</b>	<b>-9</b>	<b>81</b>	<b>-2</b>	<b>12</b>	<b>8</b>
40 Ylästö	t		477	99	54	98	181	42	3	103	151	72	185	130	40	11
	l		475	75	59	129	156	47	9	102	115	79	244	112	45	33
	n		2	24	-5	-31	25	-5	-6	0	37	-7	-59	18	-5	-22
41 Viinikkala	t		26	6	-	8	9	3	-	294	1200	-	552	581	82	-
	l		18	1	2	7	7	1	-	203	200	400	483	452	27	-
	n		8	5	-2	1	2	2	-	90	1000	-400	69	129	55	-
50 Tammisto	t		732	91	28	341	202	64	6	276	241	207	436	249	145	56
	l		556	98	25	211	184	30	8	210	259	185	270	227	68	74
	n		176	-7	3	130	18	34	-2	66	-19	22	166	22	77	-19
51 Pakkala	t		2094	309	129	816	643	170	27	270	247	159	482	248	144	122
	l		2028	354	143	668	690	160	13	262	283	176	395	266	136	59
	n		66	-45	-14	148	-47	10	14	9	-36	-17	87	-18	8	63
52 Veromies	t		54	6	6	22	16	4	-	300	632	400	518	400	57	-
	l		69	8	4	23	24	9	1	383	842	267	541	600	128	400
	n		-15	-2	2	-1	-8	-5	-1	-83	-211	133	-24	-200	-71	-400
53 Lentokenttä	t		6	1	-	1	4	-	-	1000	-	-	1000	4000	-	-
	l		9	2	-	1	4	2	-	1500	-	-	1000	4000	667	-
	n		-3	-1	-	0	0	-2	-	-500	-	-	0	0	-667	-
<b>4 Tikkurilan suuralue</b>	t		6579	601	422	3194	1506	717	139	178	215	114	412	191	70	30
	l		6691	640	442	3061	1552	831	165	181	229	120	394	197	82	35
	<b>n</b>		<b>-112</b>	<b>-39</b>	<b>-20</b>	<b>133</b>	<b>-46</b>	<b>-114</b>	<b>-26</b>	<b>-3</b>	<b>-14</b>	<b>-5</b>	<b>17</b>	<b>-6</b>	<b>-11</b>	<b>-6</b>
60 Hiekkaharju	t		514	40	24	223	132	71	24	129	157	71	342	168	56	35
	l		527	36	25	246	130	65	25	132	141	74	378	165	51	36
	n		-13	4	-1	-23	2	6	-1	-3	16	-3	-35	3	5	-1
61 Tikkurila	t		1183	100	56	624	227	143	33	240	332	185	500	225	115	40
	l		1116	92	62	534	254	152	22	226	305	205	428	251	123	26
	n		67	8	-6	90	-27	-9	11	14	27	-20	72	-27	-7	13
62 Jokiniemi	t		1469	92	65	921	256	116	19	308	234	166	526	255	122	67
	l		1374	109	55	809	256	122	23	288	277	141	462	255	128	81
	n		95	-17	10	112	0	-6	-4	20	-43	26	64	0	-6	-14
63 Viertola	t		804	73	58	335	197	106	35	142	186	115	370	173	59	37
	l		873	83	65	316	218	151	40	154	211	129	349	192	84	43
	n		-69	-10	-7	19	-21	-45	-5	-12	-25	-14	21	-18	-25	-5
64 Kuninkaala	t		405	46	34	161	118	45	1	148	196	92	366	179	56	4
	l		454	51	41	175	120	58	9	166	217	111	398	182	72	39
	n		-49	-5	-7	-14	-2	-13	-8	-18	-21	-19	-32	-3	-16	-35
65 Simonkylä	t		1195	138	109	507	300	123	18	162	248	131	354	204	61	17
	l		1285	146	108	552	298	160	21	175	262	130	385	203	79	20
	n		-90	-8	1	-45	2	-37	-3	-12	-14	1	-31	1	-18	-3
66 Hakkiila	t		229	27	13	98	72	18	1	171	176	83	373	188	58	14
	l		254	40	19	87	83	20	5	190	261	122	331	217	64	68
	n		-25	-13	-6	11	-11	-2	-4	-19	-85	-38	42	-29	-6	-55

Suuralue Kaup.osa	tulomuutto lähtömuutto nettomuutto	(t) (l) (n)	Lkm Yht.	Ikä, vuotta						Osuus alueen keskväkiluvusta (0/00)							
				0-6	7-15	16-29	30-44	45-64	65+	Yht.	0-6	7-15	16-29	30-44	45-64	65+	
67 Ruskeasanta	t		533	63	41	223	135	66	5	124	168	71	287	134	54	14	
	l		591	67	51	246	142	73	12	137	179	88	317	141	60	34	
	n		-58	-4	-10	-23	-7	-7	-7	-13	-11	-17	-30	-7	-6	-20	
68 Koivuhaka	t		220	18	19	94	64	22	3	126	147	92	341	165	41	14	
	l		208	15	16	94	50	26	7	119	122	77	341	129	48	33	
	n		12	3	3	0	14	-4	-4	7	24	14	0	36	-7	-19	
69 Helsingin pit. kk.	t		27	4	3	8	5	7	-	213	615	182	500	189	163	-	
	l		9	1	-	2	1	4	1	71	154	-	125	38	93	54	
	n		18	3	3	6	4	3	-1	142	462	182	375	151	70	-54	
<b>5 Koivukylän suuralue</b>	t		4439	500	366	1892	1102	488	91	180	213	123	397	204	71	38	
	l		4392	499	328	1877	1052	535	101	178	213	111	394	194	78	42	
	n		<b>47</b>	<b>1</b>	<b>38</b>	<b>15</b>	<b>50</b>	<b>-47</b>	<b>-10</b>	<b>2</b>	<b>0</b>	<b>13</b>	<b>3</b>	<b>9</b>	<b>-7</b>	<b>-4</b>	
70 Koivukylä	t		567	46	36	268	123	85	9	220	205	143	460	216	122	36	
	l		528	70	31	229	126	60	12	205	313	123	393	221	86	48	
	n		39	-24	5	39	-3	25	-3	15	-107	20	67	-5	36	-12	
71 Ilola	t		654	120	87	170	209	65	3	178	289	163	292	238	64	12	
	l		485	72	51	160	134	63	5	132	173	95	274	152	62	20	
	n		169	48	36	10	75	2	-2	46	116	67	17	85	2	-8	
72 Asola	t		912	125	89	346	216	98	38	248	279	184	461	256	114	128	
	l		927	145	95	316	254	92	25	252	323	196	421	301	107	84	
	n		-15	-20	-6	30	-38	6	13	-4	-45	-12	40	-45	7	44	
73 Rekola	t		250	33	39	67	85	24	2	89	122	86	189	136	30	7	
	l		267	27	28	106	75	28	3	95	100	62	299	120	35	10	
	n		-17	6	11	-39	10	-4	-1	-6	22	24	-110	16	-5	-3	
74 Havukoski	t		1666	120	71	913	363	164	35	213	224	138	481	242	70	34	
	l		1734	130	76	901	348	227	52	221	243	147	474	232	97	51	
	n		-68	-10	-5	12	15	-63	-17	-9	-19	-10	6	10	-27	-17	
75 Päiväkumpu	t		390	56	44	128	106	52	4	94	125	61	214	107	47	14	
	l		451	55	47	165	115	65	4	109	123	65	276	116	58	14	
	n		-61	1	-3	-37	-9	-13	0	-15	2	-4	-62	-9	-12	0	
<b>6 Korson suuralue</b>	t		4748	644	434	1853	1197	537	83	165	220	125	366	177	67	33	
	l		4743	637	414	1856	1122	601	113	165	218	120	366	166	76	44	
	n		<b>5</b>	<b>7</b>	<b>20</b>	<b>-3</b>	<b>75</b>	<b>-64</b>	<b>-30</b>	<b>0</b>	<b>2</b>	<b>6</b>	<b>-1</b>	<b>11</b>	<b>-8</b>	<b>-12</b>	
80 Matari	t		227	33	27	77	65	24	1	100	158	84	244	129	32	6	
	l		257	29	40	92	51	36	9	113	139	125	292	101	48	55	
	n		-30	4	-13	-15	14	-12	-8	-13	19	-41	-48	28	-16	-49	
81 Korso	t		1405	168	98	657	316	144	22	194	280	136	436	204	68	28	
	l		1414	146	103	653	307	172	33	195	243	143	433	198	82	43	
	n		-9	22	-5	4	9	-28	-11	-1	37	-7	3	6	-13	-14	
82 Mikkola	t		655	71	42	273	169	88	12	199	197	134	394	229	103	36	
	l		694	100	50	263	185	79	17	211	278	160	380	250	92	51	
	n		-39	-29	-8	10	-16	9	-5	-12	-81	-26	14	-22	11	-15	
83 Metsola	t		1061	122	86	448	237	135	33	172	221	136	364	177	76	54	
	l		1124	134	81	470	246	157	36	183	243	128	382	183	88	59	
	n		-63	-12	5	-22	-9	-22	-3	-10	-22	8	-18	-7	-12	-5	
84 Leppäkorpi	t		365	70	37	101	113	38	6	157	228	136	289	178	60	43	
	l		289	64	28	72	92	28	5	124	208	103	206	145	44	36	
	n		76	6	9	29	21	10	1	33	20	33	83	33	16	7	
85 Jokivarsi	t		124	18	20	28	47	9	2	96	112	83	201	121	33	22	
	l		109	14	10	28	33	22	2	84	87	41	201	85	80	22	
	n		15	4	10	0	14	-13	0	12	25	41	0	36	-47	0	
86 Nikinmäki	t		466	84	71	117	143	49	2	155	202	144	339	168	70	10	
	l		389	69	60	104	101	52	3	129	166	121	301	118	74	15	
	n		77	15	11	13	42	-3	-1	26	36	22	38	49	-4	-5	
87 Vierumäki	t		119	19	8	42	29	20	1	86	156	45	213	89	49	6	
	l		139	19	6	65	29	17	3	100	156	34	329	89	42	19	
	n		-20	0	2	-23	0	3	-2	-14	0	11	-116	0	7	-13	
88 Vallinoja	t		326	59	45	110	78	30	4	188	293	156	381	182	67	51	
	l		328	62	36	109	78	38	5	189	308	125	378	182	85	64	
	n		-2	-3	9	1	0	-8	-1	-1	-15	31	3	0	-18	-13	



Suuralue Kaup.osa	tulomuutto lähtömuutto nettomuutto	(t) (l) (n)	Lkm Yht.	Ikä, vuotta						Osuus alueen keskväkiluvusta (0/00)							
				0-6	7-15	16-29	30-44	45-64	65+	Yht.	0-6	7-15	16-29	30-44	45-64	65+	
<b>7 Hakunilan suuralue</b>	t		4387	513	371	1725	1137	561	80	152	199	113	344	176	65	29	
	l		4545	535	388	1740	1112	650	120	158	207	118	347	172	75	43	
	<b>n</b>		<b>-158</b>	<b>-22</b>	<b>-17</b>	<b>-15</b>	<b>25</b>	<b>-89</b>	<b>-40</b>	<b>-5</b>	<b>-9</b>	<b>-5</b>	<b>-3</b>	<b>4</b>	<b>-10</b>	<b>-14</b>	
90 Länsisalmi	t		1	-	-	-	-	1	-	26	-	-	-	-	45	-	
	l		1	-	-	-	-	1	-	26	-	-	-	-	45	-	
	n		0	-	-	-	-	0	-	0	-	-	-	-	0	-	
91 Länsimäki	t		937	104	52	418	227	113	23	165	226	94	389	185	64	38	
	l		957	114	59	372	239	146	27	168	247	107	346	195	82	45	
	n		-20	-10	-7	46	-12	-33	-4	-4	-22	-13	43	-10	-19	-7	
92 Ojanko	t		15	3	1	1	9	1	-	229	500	91	400	439	71	-	
	l		3	-	-	1	2	-	-	46	-	-	400	98	-	-	
	n		12	3	1	0	7	1	-	183	500	91	0	341	71	-	
93 Vaarala	t		397	39	28	164	108	51	7	136	147	80	333	144	66	25	
	l		399	42	36	148	112	50	11	137	158	103	301	149	65	39	
	n		-2	-3	-8	16	-4	1	-4	-1	-11	-23	32	-5	1	-14	
94 Hakunila	t		2070	225	181	874	473	277	40	185	228	147	395	201	85	35	
	l		2211	270	199	872	501	316	53	198	274	162	394	213	97	47	
	n		-141	-45	-18	2	-28	-39	-13	-13	-46	-15	1	-12	-12	-11	
95 Rajakylä	t		427	67	44	113	141	54	8	111	180	93	215	149	44	28	
	l		440	55	36	150	126	58	15	115	148	76	285	133	47	52	
	n		-13	12	8	-37	15	-4	-7	-3	32	17	-70	16	-3	-24	
96 Itä-Hakkila	t		266	27	35	81	94	27	2	100	126	100	220	163	30	8	
	l		242	20	24	99	66	29	4	91	93	68	268	114	32	16	
	n		24	7	11	-18	28	-2	-2	9	33	31	-49	49	-2	-8	
97 Kuninkaanmäki	t		218	42	21	61	69	25	-	120	190	89	234	153	48	-	
	l		219	26	26	74	53	33	7	120	118	111	284	118	64	51	
	n		-1	16	-5	-13	16	-8	-7	-1	72	-21	-50	36	-15	-51	
98 Sotunki	t		56	6	9	13	16	12	-	93	111	99	165	120	67	-	
	l		73	8	8	24	13	17	3	121	148	88	304	97	95	45	
	n		-17	-2	1	-11	3	-5	-3	-28	-37	11	-139	22	-28	-45	
<b>Muut</b>	t		2003	93	76	778	565	322	169	588	912	339	1070	663	382	257	
	l		1675	82	70	674	522	301	26	492	804	313	927	612	357	40	
	<b>n</b>		<b>328</b>	<b>11</b>	<b>6</b>	<b>104</b>	<b>43</b>	<b>21</b>	<b>143</b>	<b>96</b>	<b>108</b>	<b>27</b>	<b>143</b>	<b>50</b>	<b>25</b>	<b>217</b>	

Taulu 019. Vantaalle ja Vantaalta muuttaneet iän ja sukupuolen mukaan kaupunginosittain vuonna 2009

Suuralue Kaup.osa	tulomuutto lähtömuutto nettomuutto	(t) (l) (n)	Yht.	Ikä, vuotta						Miehet						
				0-6	7-15	16-29	30-44	45-64	65+	Yht.	0-6	7-15	16-29	30-44	45-64	65+
<b>Vantaa yhteensä</b>	t	14694	1396	727	6962	3792	1596	221	7460	714	355	3275	2178	844	94	
	l	14195	1512	674	6286	3587	1854	282	7154	801	321	2840	2065	981	146	
	n	<b>499</b>	<b>-116</b>	<b>53</b>	<b>676</b>	<b>205</b>	<b>-258</b>	<b>-61</b>	<b>306</b>	<b>-87</b>	<b>34</b>	<b>435</b>	<b>113</b>	<b>-137</b>	<b>-52</b>	
<b>1 Myyrmäen suuralue</b>	t	4057	369	191	1928	996	506	67	2127	210	88	960	573	267	29	
	l	3668	379	147	1662	887	491	102	1873	206	73	773	519	245	57	
	n	<b>389</b>	<b>-10</b>	<b>44</b>	<b>266</b>	<b>109</b>	<b>15</b>	<b>-35</b>	<b>254</b>	<b>4</b>	<b>15</b>	<b>187</b>	<b>54</b>	<b>22</b>	<b>-28</b>	
10 Linnainen	t	18	2	-	7	7	1	1	10	1	-	4	4	1	-	
	l	45	2	1	28	10	4	-	29	1	-	16	9	3	-	
	n	-27	0	-1	-21	-3	-3	1	-19	0	-	-12	-5	-2	-	
11 Hämevaara	t	57	5	5	23	18	6	-	28	1	2	13	7	5	-	
	l	41	3	2	23	6	6	1	21	1	1	13	2	3	1	
	n	16	2	3	0	12	0	-1	7	0	1	0	5	2	-1	
12 Hämeenkylä	t	608	58	19	304	137	83	7	316	30	9	147	80	45	5	
	l	529	61	16	235	130	71	16	256	30	7	101	76	33	9	
	n	79	-3	3	69	7	12	-9	60	0	2	46	4	12	-4	
13 Vapaala	t	220	10	9	113	48	33	7	124	8	5	59	32	18	2	
	l	239	21	5	114	54	38	7	135	14	1	60	33	25	2	
	n	-19	-11	4	-1	-6	-5	0	-11	-6	4	-1	-1	-7	0	
14 Varisto	t	171	16	8	65	52	26	4	93	10	4	35	28	13	3	
	l	201	23	11	73	49	38	7	95	10	4	34	26	15	6	
	n	-30	-7	-3	-8	3	-12	-3	-2	0	0	1	2	-2	-3	
15 Myyrmäki	t	1345	128	51	674	308	161	23	682	74	20	325	172	81	10	
	l	1153	112	52	560	257	134	38	578	65	28	258	140	68	19	
	n	192	16	-1	114	51	27	-15	104	9	-8	67	32	13	-9	
16 Kaivoksela	t	422	28	13	196	123	56	6	232	15	5	105	72	31	4	
	l	354	28	6	159	103	48	10	195	13	3	85	67	21	6	
	n	68	0	7	37	20	8	-4	37	2	2	20	5	10	-2	
17 Martinlaakso	t	988	98	68	452	242	111	17	528	56	33	233	144	58	4	
	l	844	89	46	368	213	112	16	429	45	24	163	130	57	10	
	n	144	9	22	84	29	-1	1	99	11	9	70	14	1	-6	
18 Vantaanlaakso	t	103	6	5	47	28	16	1	47	4	1	18	17	7	-	
	l	152	28	2	52	46	20	4	70	20	1	13	25	9	2	
	n	-49	-22	3	-5	-18	-4	-3	-23	-16	0	5	-8	-2	-2	
20 Askisto	t	112	17	13	38	31	12	1	60	10	9	17	16	7	1	
	l	99	12	6	42	17	19	3	58	7	4	25	10	10	2	
	n	13	5	7	-4	14	-7	-2	2	3	5	-8	6	-3	-1	
26 Petikko	t	13	1	-	9	2	1	-	7	1	-	4	1	1	-	
	l	11	-	-	8	2	1	-	7	-	-	5	1	1	-	
	n	2	1	-	1	0	0	-	0	1	-	-1	0	0	-	
<b>2 Kivistön suuralue</b>	t	352	34	27	118	111	57	5	172	16	13	52	56	33	2	
	l	358	54	16	132	91	56	9	174	28	9	55	50	28	4	
	n	<b>-6</b>	<b>-20</b>	<b>11</b>	<b>-14</b>	<b>20</b>	<b>1</b>	<b>-4</b>	<b>-2</b>	<b>-12</b>	<b>4</b>	<b>-3</b>	<b>6</b>	<b>5</b>	<b>-2</b>	
21 Piispankylä	t	46	1	1	32	6	6	-	26	-	1	17	4	4	-	
	l	55	4	1	24	17	8	1	27	2	-	10	10	5	-	
	n	-9	-3	0	8	-11	-2	-1	-1	-2	1	7	-6	-1	-	
22 Keimola	t	3	-	-	-	2	-	1	2	-	-	-	1	-	1	
	l	9	2	-	3	4	-	-	5	1	-	1	3	-	-	
	n	-6	-2	-	-3	-2	-	1	-3	-1	-	-1	-2	-	1	
23 Kivistö	t	154	23	10	36	65	19	1	72	11	3	14	31	13	-	
	l	117	27	5	40	32	12	1	54	12	3	19	15	4	1	
	n	37	-4	5	-4	33	7	0	18	-1	0	-5	16	9	-1	
24 Lapinkylä	t	41	3	7	15	11	5	-	23	1	7	8	4	3	-	
	l	43	5	4	12	12	9	1	21	2	1	5	7	5	1	
	n	-2	-2	3	3	-1	-4	-1	2	-1	6	3	-3	-2	-1	
25 Myllymäki	t	10	-	-	4	3	2	1	2	-	-	1	1	-	-	
	l	24	3	3	7	7	4	-	15	3	2	4	3	3	-	
	n	-14	-3	-3	-3	-4	-2	1	-13	-3	-2	-3	-2	-3	-	

Suuralue Kaup.osa	tulomuutto lähtömuutto nettomuutto	(t) (l) (n)	Yht.	Ikä, vuotta						Miehet						
				0-6	7-15	16-29	30-44	45-64	65+	Yht.	0-6	7-15	16-29	30-44	45-64	65+
30 Vestra	t		13	1	3	1	6	2	-	5	1	-	1	2	1	-
	l		6	1	-	2	3	-	-	2	-	-	-	2	-	-
	n		7	0	3	-1	3	2	-	3	1	-	1	0	1	-
31 Luhtaanmäki	t		4	-	-	1	1	2	-	2	-	-	-	1	1	-
	l		8	-	1	3	1	3	-	4	-	1	1	1	1	-
	n		-4	-	-1	-2	0	-1	-	-2	-	-1	-1	0	0	-
32 Riipilä	t		17	-	-	8	4	5	-	8	-	-	3	3	2	-
	l		24	2	-	13	4	4	1	10	1	-	5	2	2	-
	n		-7	-2	-	-5	0	1	-1	-2	-1	-	-2	1	0	-
33 Seutula	t		46	4	4	14	10	12	2	24	1	2	6	7	7	1
	l		54	7	2	22	7	13	3	28	4	2	9	6	6	1
	n		-8	-3	2	-8	3	-1	-1	-4	-3	0	-3	1	1	0
34 Kiila	t		18	2	2	7	3	4	-	8	2	-	2	2	2	-
	l		18	3	-	6	4	3	2	8	3	-	1	1	2	1
	n		0	-1	2	1	-1	1	-2	0	-1	-	1	1	0	-1
<b>3 Aviapoliksen suuralue</b>	t		1592	191	58	700	500	124	19	800	90	28	330	285	58	9
	l		1321	192	65	478	450	122	14	653	104	30	204	246	62	7
	n		<b>271</b>	<b>-1</b>	<b>-7</b>	<b>222</b>	<b>50</b>	<b>2</b>	<b>5</b>	<b>147</b>	<b>-14</b>	<b>-2</b>	<b>126</b>	<b>39</b>	<b>-4</b>	<b>2</b>
40 Ylästö	t		179	30	13	52	67	16	1	83	12	9	20	37	5	-
	l		222	35	18	70	73	25	1	114	19	9	31	44	11	-
	n		-43	-5	-5	-18	-6	-9	0	-31	-7	0	-11	-7	-6	-
41 Viinikkala	t		20	5	-	6	6	3	-	9	2	-	2	3	2	-
	l		5	-	1	3	1	-	-	2	-	1	1	-	-	-
	n		15	5	-1	3	5	3	-	7	2	-1	1	3	2	-
50 Tammisto	t		421	37	12	212	119	36	5	206	19	5	97	67	15	3
	l		274	43	10	112	88	15	6	132	20	5	43	54	6	4
	n		147	-6	2	100	31	21	-1	74	-1	0	54	13	9	-1
51 Pakkala	t		947	118	30	420	299	67	13	490	57	14	206	173	34	6
	l		791	111	33	283	282	76	6	395	65	15	125	146	42	2
	n		156	7	-3	137	17	-9	7	95	-8	-1	81	27	-8	4
52 Veromies	t		19	-	3	9	5	2	-	9	-	-	4	3	2	-
	l		23	2	3	9	4	4	1	7	-	-	3	1	2	1
	n		-4	-2	0	0	1	-2	-1	2	-	-	1	2	0	-1
53 Lentokenttä	t		6	1	-	1	4	-	-	3	-	-	1	2	-	-
	l		6	1	-	1	2	2	-	3	-	-	1	1	1	-
	n		0	0	-	0	2	-2	-	0	-	-	0	1	-1	-
<b>4 Tikkurilan suuralue</b>	t		2785	206	91	1540	624	276	48	1382	113	43	691	362	151	22
	l		2641	240	101	1350	604	302	44	1277	119	50	592	333	160	23
	n		<b>144</b>	<b>-34</b>	<b>-10</b>	<b>190</b>	<b>20</b>	<b>-26</b>	<b>4</b>	<b>105</b>	<b>-6</b>	<b>-7</b>	<b>99</b>	<b>29</b>	<b>-9</b>	<b>-1</b>
60 Hiekkaharju	t		221	15	5	114	58	24	5	108	8	3	48	33	14	2
	l		217	14	7	113	55	22	6	107	9	4	51	27	14	2
	n		4	1	-2	1	3	2	-1	1	-1	-1	-3	6	0	0
61 Tikkurila	t		499	27	18	272	119	53	10	260	13	13	128	73	30	3
	l		468	46	20	225	116	55	6	215	23	13	89	61	29	-
	n		31	-19	-2	47	3	-2	4	45	-10	0	39	12	1	3
62 Jokiniemi	t		765	45	19	528	120	45	8	361	23	8	233	74	19	4
	l		619	48	10	405	105	45	6	299	22	4	185	63	23	2
	n		146	-3	9	123	15	0	2	62	1	4	48	11	-4	2
63 Viertola	t		314	25	9	145	78	44	13	148	14	2	60	39	27	6
	l		315	26	15	117	91	58	8	159	14	7	50	51	32	5
	n		-1	-1	-6	28	-13	-14	5	-11	0	-5	10	-12	-5	1
64 Kuninkaala	t		180	16	7	88	48	20	1	95	10	2	43	28	12	-
	l		176	17	8	82	46	20	3	96	8	1	48	25	11	3
	n		4	-1	-1	6	2	0	-2	-1	2	1	-5	3	1	-3
65 Simonkylä	t		378	33	18	193	90	37	7	190	17	7	87	53	21	5
	l		410	38	18	211	77	60	6	193	18	8	87	46	29	5
	n		-32	-5	0	-18	13	-23	1	-3	-1	-1	0	7	-8	0
66 Hakila	t		100	10	6	43	32	8	1	53	7	1	22	17	6	-
	l		112	19	9	41	30	11	2	53	9	5	16	17	5	1
	n		-12	-9	-3	2	2	-3	-1	0	-2	-4	6	0	1	-1

Suuralue Kaup.osa	tulomuutto lähtömuutto nettomuutto	(t) (l) (n)	Yht.	Ikä, vuotta						Miehet						
				0-6	7-15	16-29	30-44	45-64	65+	Yht.	0-6	7-15	16-29	30-44	45-64	65+
67 Ruskeasanta	t		224	29	4	109	52	27	3	108	15	3	44	29	15	2
	l		255	29	10	127	65	20	4	120	14	6	51	35	11	3
	n		-31	0	-6	-18	-13	7	-1	-12	1	-3	-7	-6	4	-1
68 Koivuhaka	t		92	5	5	43	26	13	-	54	5	4	23	16	6	-
	l		64	2	4	29	18	9	2	31	1	2	15	7	5	1
	n		28	3	1	14	8	4	-2	23	4	2	8	9	1	-1
69 Helsingin pit. kk.	t		12	1	-	5	1	5	-	5	1	-	3	-	1	-
	l		5	1	-	-	1	2	1	4	1	-	-	1	1	1
	n		7	0	-	5	0	3	-1	1	0	-	3	-1	0	-1
<b>5 Koivukylän suuralue</b>	t		1789	167	113	881	441	170	17	852	69	53	402	235	89	4
	l		1657	169	69	788	378	224	29	818	89	35	344	221	114	15
	n		<b>132</b>	<b>-2</b>	<b>44</b>	<b>93</b>	<b>63</b>	<b>-54</b>	<b>-12</b>	<b>34</b>	<b>-20</b>	<b>18</b>	<b>58</b>	<b>14</b>	<b>-25</b>	<b>-11</b>
70 Koivukylä	t		213	10	15	128	39	20	1	97	5	5	59	20	8	-
	l		219	20	6	113	47	25	8	109	13	5	44	30	14	3
	n		-6	-10	9	15	-8	-5	-7	-12	-8	0	15	-10	-6	-3
71 Ilola	t		218	38	29	62	72	15	2	103	14	13	26	37	13	-
	l		167	24	12	51	46	31	3	84	7	7	24	26	17	3
	n		51	14	17	11	26	-16	-1	19	7	6	2	11	-4	-3
72 Asola	t		350	44	26	140	90	42	8	162	19	10	70	43	18	2
	l		291	48	22	102	84	31	4	135	30	7	37	46	14	1
	n		59	-4	4	38	6	11	4	27	-11	3	33	-3	4	1
73 Rekola	t		88	14	6	27	29	10	2	44	5	5	11	18	4	1
	l		111	12	8	47	29	12	3	55	7	5	17	17	8	1
	n		-23	2	-2	-20	0	-2	-1	-11	-2	0	-6	1	-4	0
74 Havukoski	t		754	38	24	473	163	54	2	367	16	12	215	92	32	-
	l		699	41	12	413	129	94	10	351	20	6	194	81	44	6
	n		55	-3	12	60	34	-40	-8	16	-4	6	21	11	-12	-6
75 Päiväkumpu	t		166	23	13	51	48	29	2	79	10	8	21	25	14	1
	l		170	24	9	62	43	31	1	84	12	5	28	21	17	1
	n		-4	-1	4	-11	5	-2	1	-5	-2	3	-7	4	-3	0
<b>6 Korson suuralue</b>	t		1824	205	119	799	470	198	33	932	101	67	374	271	104	15
	l		1919	242	113	803	468	257	36	954	130	57	341	264	142	20
	n		<b>-95</b>	<b>-37</b>	<b>6</b>	<b>-4</b>	<b>2</b>	<b>-59</b>	<b>-3</b>	<b>-22</b>	<b>-29</b>	<b>10</b>	<b>33</b>	<b>7</b>	<b>-38</b>	<b>-5</b>
80 Matari	t		89	12	8	34	23	11	1	47	7	5	16	11	7	1
	l		110	14	17	36	25	15	3	58	9	11	14	13	10	1
	n		-21	-2	-9	-2	-2	-4	-2	-11	-2	-6	2	-2	-3	0
81 Korso	t		574	54	22	307	135	45	11	268	31	10	126	77	21	3
	l		553	40	32	296	117	62	6	262	23	17	122	61	34	5
	n		21	14	-10	11	18	-17	5	6	8	-7	4	16	-13	-2
82 Mikkola	t		276	20	15	122	72	41	6	159	9	8	64	51	23	4
	l		257	34	6	101	70	40	6	136	18	2	46	42	23	5
	n		19	-14	9	21	2	1	0	23	-9	6	18	9	0	-1
83 Metsola	t		377	37	21	181	83	47	8	196	17	10	96	45	24	4
	l		444	45	24	189	103	72	11	210	24	11	79	59	31	6
	n		-67	-8	-3	-8	-20	-25	-3	-14	-7	-1	17	-14	-7	-2
84 Leppäkorpi	t		125	21	10	36	41	15	2	61	12	5	15	23	6	-
	l		125	31	5	36	36	14	3	54	12	3	11	21	6	1
	n		0	-10	5	0	5	1	-1	7	0	2	4	2	0	-1
85 Jokivarsi	t		47	6	3	18	15	5	-	30	3	3	11	9	4	-
	l		50	6	-	10	19	14	1	34	3	-	6	12	13	-
	n		-3	0	3	8	-4	-9	-1	-4	0	3	5	-3	-9	-
86 Nikinmäki	t		188	30	21	47	64	24	2	101	10	16	23	35	15	2
	l		154	30	11	46	44	22	1	91	19	7	25	26	14	-
	n		34	0	10	1	20	2	1	10	-9	9	-2	9	1	2
87 Vierumäki	t		30	4	-	11	10	5	-	14	1	-	5	6	2	-
	l		73	9	2	36	16	8	2	34	3	-	17	9	5	-
	n		-43	-5	-2	-25	-6	-3	-2	-20	-2	-	-12	-3	-3	-
88 Vallinoja	t		118	21	19	43	27	5	3	56	11	10	18	14	2	1
	l		153	33	16	53	38	10	3	75	19	6	21	21	6	2
	n		-35	-12	3	-10	-11	-5	0	-19	-8	4	-3	-7	-4	-1

Suuralue Kaup.osa	tulomuutto lähtömuutto nettomuutto	(t) (l) (n)	Yht.	Ikä, vuotta						Miehet						
				0-6	7-15	16-29	30-44	45-64	65+	Yht.	0-6	7-15	16-29	30-44	45-64	65+
<b>7 Hakunilan suuralue</b>	t		2103	219	125	904	584	240	31	1064	112	62	412	344	121	13
	l		1941	199	124	799	484	295	40	957	105	52	374	265	146	15
	n		<b>162</b>	<b>20</b>	<b>1</b>	<b>105</b>	<b>100</b>	<b>-55</b>	<b>-9</b>	<b>107</b>	<b>7</b>	<b>10</b>	<b>38</b>	<b>79</b>	<b>-25</b>	<b>-2</b>
90 Länsisalmi	t		1	-	-	-	-	1	-	1	-	-	-	-	1	-
	l		1	-	-	-	-	1	-	-	-	-	-	-	-	-
	n		0	-	-	-	-	0	-	1	-	-	-	-	1	-
91 Länsimäki	t		540	54	22	275	130	51	8	285	31	8	138	81	26	1
	l		489	39	23	210	127	83	7	246	18	9	104	78	36	1
	n		51	15	-1	65	3	-32	1	39	13	-1	34	3	-10	0
92 Ojanko	t		7	-	-	1	5	1	-	6	-	-	1	4	1	-
	l		2	-	-	-	2	-	-	1	-	-	-	1	-	-
	n		5	-	-	1	3	1	-	5	-	-	1	3	1	-
93 Vaarala	t		242	21	21	104	61	31	4	122	12	10	42	42	14	2
	l		183	17	6	72	53	30	5	88	8	2	29	29	17	3
	n		59	4	15	32	8	1	-1	34	4	8	13	13	-3	-1
94 Hakunila	t		814	81	41	373	205	100	14	395	43	21	164	113	48	6
	l		823	90	64	339	187	122	21	401	49	25	154	100	63	10
	n		-9	-9	-23	34	18	-22	-7	-6	-6	-4	10	13	-15	-4
95 Rajakylä	t		263	35	21	78	92	33	4	131	13	12	33	51	19	3
	l		206	27	10	87	55	25	2	103	15	5	47	24	12	-
	n		57	8	11	-9	37	8	2	28	-2	7	-14	27	7	3
96 Itä-Hakkila	t		114	9	8	38	45	13	1	60	5	4	17	27	6	1
	l		96	9	7	46	27	6	1	50	6	4	20	17	3	-
	n		18	0	1	-8	18	7	0	10	-1	0	-3	10	3	1
97 Kuninkaanmäki	t		104	16	10	29	40	9	-	53	5	6	14	23	5	-
	l		112	13	13	33	29	21	3	55	6	7	16	15	10	1
	n		-8	3	-3	-4	11	-12	-3	-2	-1	-1	-2	8	-5	-1
98 Sotunki	t		18	3	2	6	6	1	-	11	3	1	3	3	1	-
	l		29	4	1	12	4	7	1	13	3	-	4	1	5	-
	n		-11	-1	1	-6	2	-6	-1	-2	0	1	-1	2	-4	-
<b>Muut</b>	t		192	5	3	92	66	25	1	131	3	1	54	52	21	-
	l		690	37	39	274	225	107	8	448	20	15	157	167	84	5
	n		<b>-498</b>	<b>-32</b>	<b>-36</b>	<b>-182</b>	<b>-159</b>	<b>-82</b>	<b>-7</b>	<b>-317</b>	<b>-17</b>	<b>-14</b>	<b>-103</b>	<b>-115</b>	<b>-63</b>	<b>-5</b>

**Taulu 020. Vantaalle ja Vantaalta muuttaneet lähtö- /tuloalueen mukaan suuralueittain vuonna 2009**

Alue	tulomuutto lähtömuutto nettomuutto	(t) (l) (n)	Yht.	Espoo	Hel- sinki	Kau- niai- nen	PKS yht.	Muu Hgin seutu <sup>1)</sup>	Hgin seutu yht.	Muu Uusi- maa	Uusi- maa yht. <sup>2)</sup>	Muu Et.- Suomi <sup>3)</sup>	Muu Suomi	Ulko- maat	Suomi Vantaan ulkop.	Suomi PKS:n ulkop.	Suomi seud. ulkop. <sup>4)</sup>	Suomi Um:n ulkop. <sup>5)</sup>
<b>Vantaa yhteensä</b>	t	14694	1399	6446	13	7858	1609	9467	340	9807	1724	1679	1484	13210	5352	3743	3403	
	l	14195	1304	5314	15	6633	2941	9574	530	10104	1783	1526	782	13413	6780	3839	3309	
	n	<b>499</b>	<b>95</b>	<b>1132</b>	<b>-2</b>	<b>1225</b>	<b>-1332</b>	<b>-107</b>	<b>-190</b>	<b>-297</b>	<b>-59</b>	<b>153</b>	<b>702</b>	<b>-203</b>	<b>-1428</b>	<b>-96</b>	<b>94</b>	
1 Myyrmäen suuralue	t	4057	558	1743	7	2308	402	2710	92	2802	459	437	359	3698	1390	988	896	
	l	3668	556	1292	10	1858	693	2551	132	2683	462	341	182	3486	1628	935	803	
	n	389	2	451	-3	450	-291	159	-40	119	-3	96	177	212	-238	53	93	
2 Kivistön suuralue	t	352	35	149	-	184	49	233	5	238	39	40	35	317	133	84	79	
	l	358	35	107	-	142	95	237	24	261	52	31	14	344	202	107	83	
	n	-6	-	42	-	42	-46	-4	-19	-23	-13	9	21	-27	-69	-23	-4	
3 Aviapoliksen suuralue	t	1592	153	803	-	956	159	1115	28	1143	157	165	127	1465	509	350	322	
	l	1321	121	511	-	632	302	934	48	982	127	159	53	1268	636	334	286	
	n	271	32	292	-	324	-143	181	-20	161	30	6	74	197	-127	16	36	
4 Tikkurilan suuralue	t	2785	200	1218	3	1421	294	1715	62	1777	386	383	239	2546	1125	831	769	
	l	2641	178	1006	1	1185	556	1741	120	1861	344	323	113	2528	1343	787	667	
	n	144	22	212	2	236	-262	-26	-58	-84	42	60	126	18	-218	44	102	
5 Koivukylän suuralue	t	1789	132	651	-	783	242	1025	47	1072	269	246	202	1587	804	562	515	
	l	1657	110	586	1	697	360	1057	72	1129	242	196	90	1567	870	510	438	
	n	132	22	65	-1	86	-118	-32	-25	-57	27	50	112	20	-66	52	77	
6 Korson suuralue	t	1824	153	722	2	877	271	1148	52	1200	213	205	206	1618	741	470	418	
	l	1919	116	585	3	704	578	1282	57	1339	260	226	94	1825	1121	543	486	
	n	-95	37	137	-1	173	-307	-134	-5	-139	-47	-21	112	-207	-380	-73	-68	
7 Hakunilan suuralue	t	2103	150	1115	-	1265	156	1421	45	1466	167	178	292	1811	546	390	345	
	l	1941	143	966	-	1109	275	1384	63	1447	208	189	97	1844	735	460	397	
	n	162	7	149	-	156	-119	37	-18	19	-41	-11	195	-33	-189	-70	-52	
Muu alue	t	192	18	45	1	64	36	100	9	109	34	25	24	168	104	68	59	
	l	690	45	261	-	306	82	388	14	402	88	61	139	551	245	163	149	
	n	-498	-27	-216	1	-242	-46	-288	-5	-293	-54	-36	-115	-383	-141	-95	-90	

1) Kirkkonummi, Vihti, Nurmijärvi, Tuusula, Kerava, Järvenpää, Hyvinkää, Sipoo, Mäntsälä, Pornainen (Mäntsälä ja Pornainen vuodesta 2006 alkaen)

2) Uusimaa ja Itä-Uusimaa

3) Ahvenanmaa, Varsinais-Suomi, Satakunta, Häme, Pirkanmaa, Päijät-Häme, Kymenlaakso, Etelä-Karjala

4) Suomi Helsingin seudun ulkopuolella

5) Suomi Uudenmaan ja Itä-Uudenmaan ulkopuolella

**Taulu 020r. Vantaalle ja Vantaalta muuttaneet ruotsinkieliset lähtö- /tuloalueen mukaan suuralueittain vuonna 2009**

Alue	tulomuutto lähtömuutto nettomuutto	(t) (l) (n)	Yht.	Espoo	Hel- sinki	Kau- niain- nen	PKS yht	Muu Hgin seutu <sup>1)</sup>	Hgin seutu yht.	Muu Uusi- maa	Uusi- maa yht <sup>2)</sup>	Muu Et.- Suomi <sup>3)</sup>	Muu Suomi	Ulko- maat	Suomi Vant. ulkop.	Suomi PKS:n ulkop.	Suomi seud. ulkop. <sup>4)</sup>	Suomi Um:n ulkop. <sup>5)</sup>
<b>Vantaa yhteensä</b>	t	286	22	138	-	160	36	196	25	221	15	17	33	253	93	57	32	
	l	317	34	104	1	139	56	195	39	234	21	22	40	277	138	82	43	
	n	-31	-12	34	-1	21	-20	1	-14	-13	-6	-5	-7	-24	-45	-25	-11	
1 Myyrmäen suuralue	t	86	11	37	-	48	11	59	9	68	6	3	9	77	29	18	9	
	l	85	9	37	1	47	8	55	11	66	1	11	7	78	31	23	12	
	n	1	2	-	-1	1	3	4	-2	2	5	-8	2	-1	-2	-5	-3	
2 Kivistön suuralue	t	8	1	6	-	7	-	7	-	7	-	1	-	8	1	1	1	
	l	14	4	4	-	8	1	9	2	11	2	1	-	14	6	5	3	
	n	-6	-3	2	-	-1	-1	-2	-2	-4	-2	-	-	-6	-5	-4	-2	
3 Aviapoliksen suuralue	t	40	3	21	-	24	7	31	2	33	2	1	4	36	12	5	3	
	l	29	5	9	-	14	8	22	5	27	1	-	1	28	14	6	1	
	n	11	-2	12	-	10	-1	9	-3	6	1	1	3	8	-2	-1	2	
4 Tikkurilan suuralue	t	47	6	19	-	25	5	30	4	34	4	3	6	41	16	11	7	
	l	57	6	19	-	25	11	36	9	45	2	5	5	52	27	16	7	
	n	-10	-	-	-	-	-6	-6	-5	-11	2	-2	1	-11	-11	-5	-	
5 Koivukylän suuralue	t	38	-	16	-	16	8	24	3	27	-	5	6	32	16	8	5	
	l	32	1	4	-	5	8	13	3	16	3	1	12	20	15	7	4	
	n	6	-1	12	-	11	-	11	-	11	-3	4	-6	12	1	1	1	
6 Korson suuralue	t	25	1	8	-	9	3	12	3	15	3	1	6	19	10	7	4	
	l	40	1	5	-	6	11	17	3	20	8	4	8	32	26	15	12	
	n	-15	-	3	-	3	-8	-5	-	-5	-5	-3	-2	-13	-16	-8	-8	
7 Hakunilan suuralue	t	40	-	31	-	31	2	33	3	36	-	2	2	38	7	5	2	
	l	50	8	25	-	33	9	42	5	47	1	-	2	48	15	6	1	
	n	-10	-8	6	-	-2	-7	-9	-2	-11	-1	2	-	-10	-8	-1	1	
Muu alue	t	2	-	-	-	-	-	-	1	1	-	1	-	2	2	2	1	
	l	10	-	1	-	1	-	1	1	2	3	-	5	5	4	4	3	
	n	-8	-	-1	-	-1	-	-1	-	-1	-3	1	-5	-3	-2	-2	-2	

1) Kirkkonummi, Vihti, Nurmijärvi, Tuusula, Kerava, Järvenpää, Hyvinkää, Sipoo, Mäntsälä, Pornainen (Mäntsälä ja Pornainen vuodesta 2006 alkaen)

2) Uusimaa ja Itä-Uusimaa

3) Ahvenanmaa, Varsinais-Suomi, Satakunta, Häme, Pirkanmaa, Päijät-Häme, Kymenlaakso, Etelä-Karjala

4) Suomi Helsingin seudun ulkopuolella

5) Suomi Uudenmaan ja Itä-Uudenmaan ulkopuolella

Taulu 021. Vantaan sisäinen muuttoliike lähtö- /tuloalueen mukaan kaupunginosittain vuonna 2009

Suuralue Kaup.osa	Tulo/lähtöalue tulomuutto lähtömuutto nettomuutto	(t) (l) (n)	Lähtö/tuloalue			Suuralue <sup>3)</sup>								Suht 0/00
			Koko kaupunki	Sama kaupun- ginosa <sup>1)</sup>	Muu sama suuralue <sup>2)</sup>	Myyr- mäki	Kivistö	Avia- polis	Tikkurila	Koivu- kylä	Korso	Hakunila	Muut	
<b>Vantaa yhteensä</b>	t		20252	5634	5115	4836	384	1834	4050	2735	2824	2604	985	103
	l		20252	5634	5115	4534	458	1797	3794	2650	2924	2284	1811	103
	n		<b>0</b>	<b>0</b>	<b>0</b>	<b>302</b>	<b>-74</b>	<b>37</b>	<b>256</b>	<b>85</b>	<b>-100</b>	<b>320</b>	<b>-826</b>	<b>0</b>
<b>1 Myyrmäen suuralue</b>	t		4534	1675	1718	3393	143	192	169	103	138	130	266	89
	l		4836	1675	1718	3393	186	261	176	123	135	108	454	95
	n		<b>-302</b>	<b>0</b>	<b>0</b>	<b>0</b>	<b>-43</b>	<b>-69</b>	<b>-7</b>	<b>-20</b>	<b>3</b>	<b>22</b>	<b>-188</b>	<b>-6</b>
10 Linnainen	t		25	8	16	24	-	-	-	-	1	-	-	28
	l		25	8	7	15	3	-	-	4	-	-	3	28
	n		0	0	9	9	-3	-	-	-4	1	-	-3	0
11 Hämevaara	t		42	10	23	33	1	-	3	-	1	2	2	33
	l		52	10	34	44	-	1	-	1	-	-	6	41
	n		-10	0	-11	-11	1	-1	3	-1	1	2	-4	-8
12 Hämeenkylä	t		651	298	225	523	20	15	23	7	14	19	30	88
	l		788	298	277	575	28	42	12	21	21	19	70	106
	n		-137	0	-52	-52	-8	-27	11	-14	-7	0	-40	-18
13 Vapaala	t		261	58	124	182	-	9	9	4	4	13	40	68
	l		265	58	131	189	14	13	7	4	6	6	26	69
	n		-4	0	-7	-7	-14	-4	2	0	-2	7	14	-1
14 Varisto	t		185	36	100	136	6	10	5	1	6	3	18	76
	l		191	36	97	133	8	9	8	3	4	4	22	78
	n		-6	0	3	3	-2	1	-3	-2	2	-1	-4	-2
15 Myyrmäki	t		1610	663	549	1212	49	62	52	47	59	38	91	107
	l		1548	663	464	1127	42	58	52	26	46	39	158	103
	n		62	0	85	85	7	4	0	21	13	-1	-67	4
16 Kaivoksela	t		369	92	160	252	23	17	16	10	18	13	20	93
	l		407	92	191	283	9	16	14	17	9	17	42	103
	n		-38	0	-31	-31	14	1	2	-7	9	-4	-22	-10
17 Martinlaakso	t		1112	458	381	839	34	56	42	30	21	37	53	98
	l		1253	458	384	842	51	89	70	35	37	13	116	110
	n		-141	0	-3	-3	-17	-33	-28	-5	-16	24	-63	-12
18 Vantaanlaakso	t		147	17	88	105	9	17	5	3	4	1	3	58
	l		152	17	70	87	26	25	7	2	-	2	3	60
	n		-5	0	18	18	-17	-8	-2	1	4	-1	0	-2
20 Askisto	t		116	33	43	76	1	5	13	1	9	2	9	64
	l		144	33	60	93	5	7	4	9	12	8	6	80
	n		-28	0	-17	-17	-4	-2	9	-8	-3	-6	3	-16
26 Petikko	t		16	2	9	11	-	1	1	-	1	2	-	53
	l		11	2	3	5	-	1	2	1	-	-	2	37
	n		5	0	6	6	-	0	-1	-1	1	2	-2	17
<b>2 Kivistön suuralue</b>	t		458	63	60	186	123	30	28	19	17	22	33	60
	l		384	63	60	143	123	15	20	15	9	14	45	50
	n		<b>74</b>	<b>0</b>	<b>0</b>	<b>43</b>	<b>0</b>	<b>15</b>	<b>8</b>	<b>4</b>	<b>8</b>	<b>8</b>	<b>-12</b>	<b>10</b>
21 Piispankylä	t		107	4	14	39	18	4	8	8	3	4	23	124
	l		86	4	18	24	22	1	4	3	1	7	24	100
	n		21	0	-4	15	-4	3	4	5	2	-3	-1	24
22 Keimola	t		11	-	2	2	2	-	-	-	-	7	-	62
	l		6	-	2	3	2	-	-	-	-	-	1	34
	n		5	-	0	-1	0	-	-	-	-	7	-1	28
23 Kivistö	t		147	20	9	78	29	18	11	7	2	1	1	56
	l		105	20	19	41	39	6	4	4	1	4	6	40
	n		42	0	-10	37	-10	12	7	3	1	-3	-5	16
24 Lapinkylä	t		60	11	11	27	22	5	4	-	-	1	1	57
	l		41	11	2	17	13	-	3	2	1	1	4	39
	n		19	0	9	10	9	5	1	-2	-1	0	-3	18
25 Myllymäki	t		18	-	6	8	6	-	2	-	2	-	-	60
	l		19	-	1	12	1	-	-	4	-	-	2	63
	n		-1	-	5	-4	5	-	2	-4	2	-	-2	-3
30 Vestra	t		14	-	2	5	2	-	-	3	-	-	4	40
	l		10	-	-	7	-	-	2	-	-	1	-	29
	n		4	-	2	-2	2	-	-2	3	-	-1	4	11
31 Luhtaanmäki	t		1	-	-	-	-	-	-	-	1	-	-	4
	l		4	-	3	-	3	-	-	-	-	-	1	14
	n		-3	-	-3	-	-3	-	-	-	1	-	-1	-11
32 Riipilä	t		31	5	11	12	16	1	1	-	-	-	1	45
	l		27	5	-	17	5	3	-	1	1	-	-	39
	n		4	0	11	-5	11	-2	1	-1	-1	-	1	6
33 Seutula	t		48	22	1	13	23	-	2	-	8	1	1	52
	l		72	22	14	15	36	5	6	-	3	1	6	78
	n		-24	0	-13	-2	-13	-5	-4	-	5	0	-5	-26
34 Kiila	t		21	1	4	2	5	2	-	1	1	8	2	50
	l		14	1	1	7	2	-	1	1	2	-	1	33
	n		7	0	3	-5	3	2	-1	0	-1	8	1	17



Tulo/lähtöalue Suuralue Kaup.osa	tulo- muutto lähtömuutto nettomuutto	Lähtö/tuloalue			Suuralue <sup>3)</sup>									Suht 0/00
		(t) (l) (n)	Koko kaupun- ginosa <sup>1)</sup>	Sama kaupun- ginosa <sup>1)</sup>	Muu sama suuralue <sup>2)</sup>	Myyr- mäki	Kivistö	Avia- polis	Tikkurila	Koivu- kylä	Korso	Hakunila	Muut	
<b>3 Aviapoliksen suuralue</b>	t	1797	717	293	261	15	1010	249	82	63	74	43	117	
	l	1834	717	293	192	30	1010	225	94	106	55	122	120	
	n	-37	0	0	69	-15	0	24	-12	-43	19	-79	-2	
40 Ylästö	t	298	76	81	100	3	157	10	9	14	3	2	64	
	l	253	76	35	63	1	111	21	10	11	5	31	54	
	n	45	0	46	37	2	46	-11	-1	3	-2	-29	10	
41 Viinikkala	t	6	3	2	-	-	5	-	-	1	-	-	68	
	l	13	3	4	4	-	7	-	2	-	-	-	147	
	n	-7	0	-2	-4	-	-2	-	-2	1	-	-	-79	
50 Tammisto	t	311	73	101	36	1	174	56	16	13	7	8	117	
	l	282	73	84	15	9	157	28	15	21	10	27	106	
	n	29	0	17	21	-8	17	28	1	-8	-3	-19	11	
51 Pakkala	t	1147	547	101	125	10	648	180	55	33	63	33	148	
	l	1237	547	166	106	20	713	169	61	71	39	58	160	
	n	-90	0	-65	19	-10	-65	11	-6	-38	24	-25	-12	
52 Veromies	t	35	18	8	-	1	26	3	2	2	1	-	194	
	l	46	18	4	1	-	22	7	6	3	1	6	256	
	n	-11	0	4	-1	1	4	-4	-4	-1	0	-6	-61	
53 Lentokenttä	t	-	-	-	-	-	-	-	-	-	-	-	-	
	l	3	-	-	3	-	-	-	-	-	-	-	500	
	n	-3	-	-	-3	-	-	-	-	-	-	-	-	
<b>4 Tikkurilan suuralue</b>	t	3794	788	1275	176	20	225	2063	539	310	283	178	103	
	l	4050	788	1275	169	28	249	2063	618	339	247	337	110	
	n	-256	0	0	7	-8	-24	0	-79	-29	36	-159	-7	
60 Hiekkaharju	t	293	37	140	18	-	20	177	34	18	8	18	73	
	l	310	37	129	9	-	17	166	42	33	17	26	78	
	n	-17	0	11	9	-	3	11	-8	-15	-9	-8	-4	
61 Tikkurila	t	684	126	241	37	2	22	367	110	47	62	37	139	
	l	648	126	204	30	1	36	330	94	63	36	58	131	
	n	36	0	37	7	1	-14	37	16	-16	26	-21	7	
62 Jokiniemi	t	704	137	235	29	3	30	372	111	62	63	34	147	
	l	755	137	211	40	11	48	348	100	56	79	73	158	
	n	-51	0	24	-11	-8	-18	24	11	6	-16	-39	-11	
63 Viertola	t	490	110	183	16	5	30	293	64	41	29	12	86	
	l	558	110	200	21	5	40	310	57	48	30	47	98	
	n	-68	0	-17	-5	0	-10	-17	7	-7	-1	-35	-12	
64 Kuninkaala	t	225	40	61	10	1	18	101	22	17	39	17	82	
	l	278	40	77	7	3	22	117	56	23	30	20	102	
	n	-53	0	-16	3	-2	-4	-16	-34	-6	9	-3	-19	
65 Simonkylä	t	817	213	230	37	6	44	443	110	88	51	38	111	
	l	875	213	223	35	7	46	436	163	67	39	82	119	
	n	-58	0	7	2	-1	-2	7	-53	21	12	-44	-8	
66 Hakkila	t	129	13	59	5	-	7	72	13	12	15	5	96	
	l	142	13	65	-	-	3	78	33	17	7	4	106	
	n	-13	0	-6	5	-	4	-6	-20	-5	8	1	-10	
67 Ruskeasanta	t	309	75	77	16	1	36	152	55	18	15	16	72	
	l	336	75	104	13	1	26	179	62	31	5	19	78	
	n	-27	0	-27	3	0	10	-27	-7	-13	10	-3	-6	
68 Koivuhaka	t	128	37	46	8	-	14	83	15	6	1	1	73	
	l	144	37	60	14	-	11	97	10	1	4	7	82	
	n	-16	0	-14	-6	-	3	-14	5	5	-3	-6	-9	
69 Helsingin pit. kk.	t	15	-	3	-	2	4	3	5	1	-	-	118	
	l	4	-	2	-	-	-	2	1	-	-	1	31	
	n	11	-	1	-	2	4	1	4	1	-	-1	87	
<b>5 Koivukylän suuralue</b>	t	2650	663	477	123	15	94	618	1140	304	170	186	107	
	l	2735	663	477	103	19	82	539	1140	409	143	300	111	
	n	-85	0	0	20	-4	12	79	0	-105	27	-114	-3	
70 Koivukylä	t	354	47	109	17	-	15	102	156	32	16	16	138	
	l	309	47	70	15	-	7	82	117	61	7	20	120	
	n	45	0	39	2	-	8	20	39	-29	9	-4	17	
71 Ilola	t	436	100	45	21	6	28	160	145	32	28	16	118	
	l	318	100	36	9	2	8	97	136	25	13	28	86	
	n	118	0	9	12	4	20	63	9	7	15	-12	32	
72 Asola	t	562	148	92	12	3	22	110	240	81	44	50	153	
	l	636	148	131	24	1	18	106	279	88	40	80	173	
	n	-74	0	-39	-12	2	4	4	-39	-7	4	-30	-20	
73 Rekola	t	162	14	65	6	-	1	32	79	20	19	5	58	
	l	156	14	30	1	3	13	36	44	39	8	12	56	
	n	6	0	35	5	-3	-12	-4	35	-19	11	-7	2	
74 Havukoski	t	912	296	127	53	4	23	175	423	102	48	84	116	
	l	1035	296	145	49	13	25	180	441	143	54	130	132	
	n	-123	0	-18	4	-9	-2	-5	-18	-41	-6	-46	-16	
75 Päiväkumpu	t	224	58	39	14	2	5	39	97	37	15	15	54	
	l	281	58	65	5	-	11	38	123	53	21	30	68	
	n	-57	0	-26	9	2	-6	1	-26	-16	-6	-15	-14	

Tulo/lähtöalue	Suuralue	tulomuutto lähtömuutto nettomuutto	(t) (l) (n)	Lähtö/tuloalue			Suuralue <sup>3)</sup>							Suht 0/00
				Koko kaupunki	Sama kaupun- ginosa <sup>1)</sup>	Muu sama suuralue <sup>2)</sup>	Myyr- mäki	Kivistö	Avia- polis	Tikkurila	Koivu- kylä	Korso	Hakunila	
<b>6 Korson suuralue</b>	t	2924	752	814	135	9	106	339	409	1566	198	162	102	
	l	2824	752	814	138	17	63	310	304	1566	146	280	98	
	n	<b>100</b>	<b>0</b>	<b>0</b>	<b>-3</b>	<b>-8</b>	<b>43</b>	<b>29</b>	<b>105</b>	<b>0</b>	<b>52</b>	<b>-118</b>	<b>3</b>	
80 Matari	t	138	19	36	5	-	9	18	33	55	11	7	61	
	l	147	19	57	10	-	4	17	22	76	8	10	65	
	n	-9	0	-21	-5	-	5	1	11	-21	3	-3	-4	
81 Korso	t	831	291	191	28	3	23	94	118	482	36	47	114	
	l	861	291	186	37	6	18	86	105	477	44	88	119	
	n	-30	0	5	-9	-3	5	8	13	5	-8	-41	-4	
82 Mikkola	t	379	96	113	21	1	6	35	44	209	28	35	115	
	l	437	96	133	19	2	9	52	44	229	20	62	133	
	n	-58	0	-20	2	-1	-3	-17	0	-20	8	-27	-18	
83 Metsola	t	684	181	183	16	2	25	68	107	364	53	49	111	
	l	680	181	203	31	8	21	65	67	384	26	78	111	
	n	4	0	-20	-15	-6	4	3	40	-20	27	-29	1	
84 Leppäkorpi	t	240	40	80	18	-	13	42	21	120	24	2	103	
	l	164	40	70	8	-	4	14	10	110	13	5	70	
	n	76	0	10	10	-	9	28	11	10	11	-3	33	
85 Jokivarsi	t	77	10	32	7	-	10	3	12	42	3	-	60	
	l	59	10	31	3	-	1	6	5	41	2	1	46	
	n	18	0	1	4	-	9	-3	7	1	1	-1	14	
86 Nikinmäki	t	278	74	81	20	1	4	37	33	155	24	4	92	
	l	235	74	52	23	-	1	33	14	126	20	18	78	
	n	43	0	29	-3	1	3	4	19	29	4	-14	14	
87 Vierumäki	t	89	1	26	5	2	10	16	17	27	7	5	64	
	l	66	1	28	1	-	2	12	8	29	11	3	48	
	n	23	0	-2	4	2	8	4	9	-2	-4	2	17	
88 Vallinoja	t	208	40	72	15	-	6	26	24	112	12	13	120	
	l	175	40	54	6	1	3	25	29	94	2	15	101	
	n	33	0	18	9	-1	3	1	-5	18	10	-2	19	
<b>7 Hakunilan suuralue</b>	t	2284	976	478	108	14	55	247	143	146	1454	117	79	
	l	2604	976	478	130	22	74	283	170	198	1454	273	90	
	n	<b>-320</b>	<b>0</b>	<b>0</b>	<b>-22</b>	<b>-8</b>	<b>-19</b>	<b>-36</b>	<b>-27</b>	<b>-52</b>	<b>0</b>	<b>-156</b>	<b>-11</b>	
90 Länsisalmi	t	-	-	-	-	-	-	-	-	-	-	-	-	
	l	-	-	-	-	-	-	-	-	-	-	-	-	
	n	-	-	-	-	-	-	-	-	-	-	-	-	
91 Länsimäki	t	397	177	81	25	4	16	34	11	25	258	24	70	
	l	468	177	95	26	5	9	29	34	37	272	56	82	
	n	-71	0	-14	-1	-1	7	5	-23	-12	-14	-32	-12	
92 Ojanko	t	8	-	8	-	-	-	-	-	-	8	-	122	
	l	1	-	1	-	-	-	-	-	-	1	-	15	
	n	7	-	7	-	-	-	-	-	-	7	-	107	
93 Vaarala	t	155	21	61	7	3	4	25	8	17	82	9	53	
	l	216	21	83	8	1	10	39	22	16	104	16	74	
	n	-61	0	-22	-1	2	-6	-14	-14	1	-22	-7	-21	
94 Hakunila	t	1256	653	151	58	6	21	138	96	61	804	72	112	
	l	1388	653	143	82	15	29	145	70	95	796	156	124	
	n	-132	0	8	-24	-9	-8	-7	26	-34	8	-84	-12	
95 Rajakylä	t	164	70	55	5	1	3	16	3	9	125	2	43	
	l	234	70	60	8	-	14	28	19	13	130	22	61	
	n	-70	0	-5	-3	1	-11	-12	-16	-4	-5	-20	-18	
96 Itä-Hakkila	t	152	33	69	4	-	4	17	8	8	102	9	57	
	l	146	33	36	3	-	4	27	13	19	69	11	55	
	n	6	0	33	1	-	0	-10	-5	-11	33	-2	2	
97 Kuninkaanmäki	t	114	12	38	7	-	4	15	13	24	50	1	63	
	l	107	12	36	3	1	8	9	12	17	48	9	59	
	n	7	0	2	4	-1	-4	6	1	7	2	-8	4	
98 Sotunki	t	38	10	15	2	-	3	2	4	2	25	-	63	
	l	44	10	24	-	-	-	6	-	1	34	3	73	
	n	-6	0	-9	2	-	3	-4	4	1	-9	-3	-10	
<b>Muut</b>	t	1811	-	-	454	45	122	337	300	280	273	-	531	
	l	985	-	-	266	33	43	178	186	162	117	-	289	
	n	<b>826</b>	-	-	<b>188</b>	<b>12</b>	<b>79</b>	<b>159</b>	<b>114</b>	<b>118</b>	<b>156</b>	-	<b>242</b>	

1) Kaupunginosan sisäiset muutot

2) Suuralueen sisäiset muutot (pois lukien sama kaupunginosa)

3) Suuralueiden väliset muutot

Taulu 022. Väestömuutokset kaupunginosittain vuonna 2009

Suuralue Kaupunginosa	Väestön- muutos yht.	Synty- neet	Kuol- leet	Synt. enem- myys	Muuttaneet yht.			Kaupungin rajan yli			Kaupungin sisällä		
					tulo	lähtö	netto	tulo	lähtö	netto	tulo	lähtö	netto
<b>Vantaa yhteensä</b>	<b>2124</b>	<b>2721</b>	<b>1096</b>	<b>1625</b>	<b>34946</b>	<b>34447</b>	<b>499</b>	<b>14694</b>	<b>14195</b>	<b>499</b>	<b>20252</b>	<b>20252</b>	<b>0</b>
<b>1 Myyrmäen suuralue</b>	<b>430</b>	<b>662</b>	<b>319</b>	<b>343</b>	<b>8591</b>	<b>8504</b>	<b>87</b>	<b>4057</b>	<b>3668</b>	<b>389</b>	<b>4534</b>	<b>4836</b>	<b>-302</b>
10 Linnainen	-22	6	1	5	43	70	-27	18	45	-27	25	25	0
11 Hämevaara	24	24	6	18	99	93	6	57	41	16	42	52	-10
12 Hämeenkylä	21	117	38	79	1259	1317	-58	608	529	79	651	788	-137
13 Vapaala	1	54	30	24	481	504	-23	220	239	-19	261	265	-4
14 Varisto	-14	30	8	22	356	392	-36	171	201	-30	185	191	-6
15 Myyrmäki	318	177	113	64	2955	2701	254	1345	1153	192	1610	1548	62
16 Kaivoksela	48	43	25	18	791	761	30	422	354	68	369	407	-38
17 Martinlaakso	70	153	86	67	2100	2097	3	988	844	144	1112	1253	-141
18 Vantaanlaakso	-29	33	8	25	250	304	-54	103	152	-49	147	152	-5
20 Askisto	5	23	3	20	228	243	-15	112	99	13	116	144	-28
26 Petikko	8	2	1	1	29	22	7	13	11	2	16	11	5
<b>2 Kivistön suuralue</b>	<b>121</b>	<b>97</b>	<b>44</b>	<b>53</b>	<b>810</b>	<b>742</b>	<b>68</b>	<b>352</b>	<b>358</b>	<b>-6</b>	<b>458</b>	<b>384</b>	<b>74</b>
21 Piispankylä	12	9	9	0	153	141	12	46	55	-9	107	86	21
22 Keimola	-1	2	2	0	14	15	-1	3	9	-6	11	6	5
23 Kivistö	122	48	5	43	301	222	79	154	117	37	147	105	42
24 Lapinkylä	22	10	5	5	101	84	17	41	43	-2	60	41	19
25 Myllymäki	-14	2	1	1	28	43	-15	10	24	-14	18	19	-1
30 Vestra	16	8	3	5	27	16	11	13	6	7	14	10	4
31 Luhtaanmäki	-8	2	3	-1	5	12	-7	4	8	-4	1	4	-3
32 Riipilä	-6	5	8	-3	48	51	-3	17	24	-7	31	27	4
33 Seutula	-28	9	5	4	94	126	-32	46	54	-8	48	72	-24
34 Kiila	6	2	3	-1	39	32	7	18	18	0	21	14	7
<b>3 Aviapoliksen suuralue</b>	<b>570</b>	<b>365</b>	<b>29</b>	<b>336</b>	<b>3389</b>	<b>3155</b>	<b>234</b>	<b>1592</b>	<b>1321</b>	<b>271</b>	<b>1797</b>	<b>1834</b>	<b>-37</b>
40 Ylästö	51	61	12	49	477	475	2	179	222	-43	298	253	45
41 Viinikkala	8	..	..	..	26	18	8	20	5	15	6	13	-7
50 Tammisto	263	94	7	87	732	556	176	421	274	147	311	282	29
51 Pakkala	264	207	9	198	2094	2028	66	947	791	156	1147	1237	-90
52 Veromies	-13	2	-	2	54	69	-15	19	23	-4	35	46	-11
53 Lentokenkä	-3	-	-	-	6	9	-3	6	6	0	-	3	-3
<b>4 Tikkurilan suuralue</b>	<b>154</b>	<b>452</b>	<b>186</b>	<b>266</b>	<b>6579</b>	<b>6691</b>	<b>-112</b>	<b>2785</b>	<b>2641</b>	<b>144</b>	<b>3794</b>	<b>4050</b>	<b>-256</b>
60 Hiekkaharju	0	40	27	13	514	527	-13	221	217	4	293	310	-17
61 Tikkurila	79	51	39	12	1183	1116	67	499	468	31	684	648	36
62 Jokiniemi	160	83	18	65	1469	1374	95	765	619	146	704	755	-51
63 Viertola	-32	68	31	37	804	873	-69	314	315	-1	490	558	-68
64 Kuninkaala	-29	33	13	20	405	454	-49	180	176	4	225	278	-53
65 Simonkylä	-54	76	40	36	1195	1285	-90	378	410	-32	817	875	-58
66 Hakkila	-1	26	2	24	229	254	-25	100	112	-12	129	142	-13
67 Ruskeasanta	-5	61	8	53	533	591	-58	224	255	-31	309	336	-27
68 Koivuhaka	18	13	7	6	220	208	12	92	64	28	128	144	-16
69 Helsingin pit. kk.	18	1	1	0	27	9	18	12	5	7	15	4	11
<b>5 Koivukylän suuralue</b>	<b>260</b>	<b>330</b>	<b>117</b>	<b>213</b>	<b>4439</b>	<b>4392</b>	<b>47</b>	<b>1789</b>	<b>1657</b>	<b>132</b>	<b>2650</b>	<b>2735</b>	<b>-85</b>
70 Koivukylä	68	37	8	29	567	528	39	213	219	-6	354	309	45
71 Ilola	211	53	11	42	654	485	169	218	167	51	436	318	118
72 Asola	37	71	19	52	912	927	-15	350	291	59	562	636	-74
73 Rekola	-3	23	9	14	250	267	-17	88	111	-23	162	156	6
74 Havukoski	-30	98	60	38	1666	1734	-68	754	699	55	912	1035	-123
75 Päiväkumpu	-23	48	10	38	390	451	-61	166	170	-4	224	281	-57
<b>6 Korson suuralue</b>	<b>290</b>	<b>411</b>	<b>126</b>	<b>285</b>	<b>4748</b>	<b>4743</b>	<b>5</b>	<b>1824</b>	<b>1919</b>	<b>-95</b>	<b>2924</b>	<b>2824</b>	<b>100</b>
80 Matarı	-14	20	4	16	227	257	-30	89	110	-21	138	147	-9
81 Korso	48	96	39	57	1405	1414	-9	574	553	21	831	861	-30
82 Mikkola	4	63	20	43	655	694	-39	276	257	19	379	437	-58
83 Metsola	-17	76	30	46	1061	1124	-63	377	444	-67	684	680	4
84 Leppäkorpi	122	50	4	46	365	289	76	125	125	0	240	164	76
85 Jokivarsi	29	21	7	14	124	109	15	47	50	-3	77	59	18
86 Nikinmäki	111	47	13	34	466	389	77	188	154	34	278	235	43
87 Vierumäki	-9	15	4	11	119	139	-20	30	73	-43	89	66	23
88 Vallinoja	16	23	5	18	326	328	-2	118	153	-35	208	175	33
<b>7 Hakunilan suuralue</b>	<b>121</b>	<b>392</b>	<b>113</b>	<b>279</b>	<b>4387</b>	<b>4545</b>	<b>-158</b>	<b>2103</b>	<b>1941</b>	<b>162</b>	<b>2284</b>	<b>2604</b>	<b>-320</b>
90 Länsisalmi	0	-	-	-	1	1	0	1	1	0	-	-	-
91 Länsimäki	20	68	28	40	937	957	-20	540	489	51	397	468	-71
92 Ojanko	13	..	..	..	15	3	12	7	2	5	8	1	7
93 Vaarala	36	41	3	38	397	399	-2	242	183	59	155	216	-61
94 Hakunila	-46	149	54	95	2070	2211	-141	814	823	-9	1256	1388	-132
95 Rajakylä	47	68	8	60	427	440	-13	263	206	57	164	234	-70
96 Itä-Hakkila	45	29	8	21	266	242	24	114	96	18	152	146	6
97 Kuninkaanmäki	20	30	9	21	218	219	-1	104	112	-8	114	107	7
98 Sotunki	-14	6	3	3	56	73	-17	18	29	-11	38	44	-6
Muut	178	12	162	-150	2003	1675	328	192	690	-498	1811	985	826



# **Koko Vantaata koskevat taulut**

**Taulu 1. Väestö iän (5-v.), siviilisäädyn ja sukupuolen mukaan 1.1.2010**

Ikä	Väestö			Naimattomat			Naimisissa <sup>1)</sup>			Eronneet			Lesket		
	Yht.	Miehet	Naiset	Yht.	Miehet	Naiset	Yht.	Miehet	Naiset	Yht.	Miehet	Naiset	Yht.	Miehet	Naiset
<b>Yhteensä</b>	<b>197636</b>	<b>96742</b>	<b>100894</b>	<b>98007</b>	<b>50871</b>	<b>47136</b>	<b>72058</b>	<b>35964</b>	<b>36094</b>	<b>20952</b>	<b>8590</b>	<b>12362</b>	<b>6619</b>	<b>1317</b>	<b>5302</b>
0-4	13127	6694	6433	13127	6694	6433	-	-	-	-	-	-	-	-	-
5-9	11624	5925	5699	11624	5925	5699	-	-	-	-	-	-	-	-	-
10-14	11453	5772	5681	11453	5772	5681	-	-	-	-	-	-	-	-	-
15-19	12897	6408	6489	12856	6400	6456	39	8	31	2	-	2	-	-	-
20-24	12442	6248	6194	11481	5943	5538	886	288	598	75	17	58	-	-	-
25-29	14213	7163	7050	9927	5464	4463	3823	1534	2289	457	163	294	6	2	4
30-34	15253	7786	7467	7121	4077	3044	7106	3269	3837	1012	437	575	14	3	11
35-39	13874	7035	6839	4933	2738	2195	7455	3656	3799	1453	632	821	33	9	24
40-44	15339	7813	7526	4651	2589	2062	8246	4169	4077	2364	1033	1331	78	22	56
45-49	14937	7492	7445	3652	2013	1639	8199	4151	4048	2967	1296	1671	119	32	87
50-54	13379	6601	6778	2588	1341	1247	7635	3886	3749	2963	1327	1636	193	47	146
55-59	13032	6106	6926	1924	959	965	7684	3793	3891	3029	1260	1769	395	94	301
60-64	13319	6188	7131	1267	572	695	8405	4263	4142	2906	1199	1707	741	154	587
65-69	8269	3816	4453	552	194	358	5314	2855	2459	1593	584	1009	810	183	627
70-74	6060	2639	3421	338	101	237	3698	2004	1694	1055	353	702	969	181	788
75-79	4227	1735	2492	233	59	174	2240	1271	969	605	190	415	1149	215	934
80-84	2540	909	1631	160	22	138	978	594	384	312	82	230	1090	211	879
85-89	1199	322	877	74	7	67	300	191	109	116	14	102	709	110	599
90-94	364	65	299	39	-	39	39	24	15	35	2	33	251	39	212
95+	88	25	63	7	1	6	11	8	3	8	1	7	62	15	47

1) Avioliitossa tai rekisteröidyssä parisuhteessa

Taulu 1r. Ruotsinkielinen väestö iän (5-v.), siviilisäädyn ja sukupuolen mukaan 1.1.2010

Ikä	Väestö			Naimattomat			Naimisissa <sup>1)</sup>			Eronneet			Lesket		
	Yht.	Miehet	Naiset	Yht.	Miehet	Naiset	Yht.	Miehet	Naiset	Yht.	Miehet	Naiset	Yht.	Miehet	Naiset
<b>Yhteensä</b>	<b>5797</b>	<b>2879</b>	<b>2918</b>	<b>2458</b>	<b>1231</b>	<b>1227</b>	<b>2355</b>	<b>1314</b>	<b>1041</b>	<b>590</b>	<b>250</b>	<b>340</b>	<b>394</b>	<b>84</b>	<b>310</b>
0-4	340	189	151	340	189	151	-	-	-	-	-	-	-	-	-
5-9	296	131	165	296	131	165	-	-	-	-	-	-	-	-	-
10-14	312	147	165	312	147	165	-	-	-	-	-	-	-	-	-
15-19	334	161	173	333	161	172	1	-	1	-	-	-	-	-	-
20-24	280	142	138	262	135	127	17	7	10	1	-	1	-	-	-
25-29	277	144	133	208	107	101	60	32	28	9	5	4	-	-	-
30-34	293	164	129	142	81	61	136	78	58	15	5	10	-	-	-
35-39	332	176	156	114	68	46	178	91	87	40	17	23	-	-	-
40-44	374	208	166	113	55	58	204	129	75	56	24	32	1	-	1
45-49	343	165	178	79	37	42	199	100	99	62	26	36	3	2	1
50-54	379	197	182	70	38	32	232	122	110	71	36	35	6	1	5
55-59	385	206	179	55	28	27	240	143	97	77	31	46	13	4	9
60-64	603	311	292	59	28	31	388	215	173	118	59	59	38	9	29
65-69	420	206	214	28	15	13	288	156	132	58	22	36	46	13	33
70-74	302	139	163	17	6	11	192	112	80	42	15	27	51	6	45
75-79	195	93	102	5	1	4	105	64	41	17	7	10	68	21	47
80-84	180	65	115	12	3	9	79	44	35	13	2	11	76	16	60
85-89	99	25	74	8	1	7	28	16	12	4	1	3	59	7	52
90-94	42	6	36	5	-	5	3	1	2	6	-	6	28	5	23
95+	11	4	7	-	-	-	5	4	1	1	-	1	5	-	5

1) Avioliitossa tai rekisteröidyssä parisuhteessa

**Taulu 1m. Muu kuin suomen- tai ruotsinkielinen väestö iän (5-v.), siviilisäädyn ja sukupuolen mukaan 1.1.2010**

Ikä	Väestö			Naimattomat			Naimisissa <sup>1)</sup>			Eronneet			Lesket		
	Yht.	Miehet	Naiset	Yht.	Miehet	Naiset	Yht.	Miehet	Naiset	Yht.	Miehet	Naiset	Yht.	Miehet	Naiset
<b>Yhteensä</b>	<b>17980</b>	<b>9065</b>	<b>8915</b>	<b>8708</b>	<b>4709</b>	<b>3999</b>	<b>7148</b>	<b>3516</b>	<b>3632</b>	<b>1929</b>	<b>808</b>	<b>1121</b>	<b>195</b>	<b>32</b>	<b>163</b>
0-4	1506	783	723	1506	783	723	-	-	-	-	-	-	-	-	-
5-9	1332	681	651	1332	681	651	-	-	-	-	-	-	-	-	-
10-14	1189	592	597	1189	592	597	-	-	-	-	-	-	-	-	-
15-19	1086	548	538	1070	545	525	15	3	12	1	-	1	-	-	-
20-24	1561	765	796	1175	656	519	345	102	243	41	7	34	-	-	-
25-29	1926	980	946	828	519	309	914	386	528	183	75	108	1	-	1
30-34	2019	1005	1014	483	315	168	1247	556	691	285	134	151	4	-	4
35-39	1881	950	931	334	239	95	1232	592	640	303	117	186	12	2	10
40-44	1616	830	786	224	143	81	1058	550	508	309	132	177	25	5	20
45-49	1412	757	655	192	112	80	894	506	388	304	135	169	22	4	18
50-54	974	484	490	148	61	87	600	332	268	205	87	118	21	4	17
55-59	676	336	340	102	41	61	397	225	172	158	69	89	19	1	18
60-64	364	165	199	48	12	36	218	122	96	81	30	51	17	1	16
65-69	164	86	78	21	3	18	108	70	38	22	9	13	13	4	9
70-74	127	49	78	18	4	14	59	34	25	25	8	17	25	3	22
75-79	83	33	50	19	1	18	42	27	15	6	2	4	16	3	13
80-84	43	13	30	11	1	10	14	7	7	5	2	3	13	3	10
85-89	15	6	9	6	1	5	4	3	1	-	-	-	5	2	3
90-94	6	2	4	2	-	2	1	1	-	1	1	-	2	-	2
95+	-	-	-	-	-	-	-	-	-	-	-	-	-	-	-

1) Avioliitossa tai rekisteröidyssä parisuhteessa



Taulu 2. Väestö syntymäpaikan, sukupuolen ja iän mukaan vuodenvaihteessa 2009/2010

Syntymäpaikka Sukupuoli	Väestö yht.	Ikä, vuotta													
		0	1-2	3-6	7-8	9-12	13-15	16-18	19-24	25-34	35-44	45-54	55-64	65-74	75+
<b>Yhteensä</b>	<b>197636</b>	<b>2714</b>	<b>5319</b>	<b>9907</b>	<b>4559</b>	<b>8998</b>	<b>7238</b>	<b>7766</b>	<b>15042</b>	<b>29466</b>	<b>29213</b>	<b>28316</b>	<b>26351</b>	<b>14329</b>	<b>8418</b>
Miehet	96742	1375	2719	5024	2355	4539	3662	3836	7537	14949	14848	14093	12294	6455	3056
Naiset	100894	1339	2600	4883	2204	4459	3576	3930	7505	14517	14365	14223	14057	7874	5362
Uusimaa ja Itä-Uusimaa	110038	2678	5081	9009	4080	7910	6212	6575	10610	15967	14746	12783	8719	3693	1975
Miehet	56511	1353	2594	4577	2116	3996	3137	3296	5559	8576	7746	6580	4423	1792	766
Naiset	53527	1325	2487	4432	1964	3914	3075	3279	5051	7391	7000	6203	4296	1901	1209
Pääkaupunkiseutu	99895	2664	4980	8745	3938	7619	5864	6158	9572	14004	13178	11335	7530	2952	1356
Miehet	51768	1346	2538	4450	2050	3845	2959	3102	5107	7580	6960	5912	3892	1482	545
Naiset	48127	1318	2442	4295	1888	3774	2905	3056	4465	6424	6218	5423	3638	1470	811
Espoo	4963	9	88	270	162	282	234	226	509	1108	1020	819	161	56	19
Miehet	2525	4	39	131	72	135	124	104	250	559	560	428	84	28	7
Naiset	2438	5	49	139	90	147	110	122	259	549	460	391	77	28	12
Helsinki	40864	94	405	1336	781	1560	1269	1363	2681	5582	8089	7764	6426	2483	1031
Miehet	20964	53	202	670	405	792	630	671	1346	2981	4208	4010	3319	1253	424
Naiset	19900	41	203	666	376	768	639	692	1335	2601	3881	3754	3107	1230	607
Vantaa	53958	2561	4487	7135	2992	5771	4357	4564	6373	7291	4027	2744	940	410	306
Miehet	28219	1289	2297	3647	1572	2915	2202	2325	3505	4030	2167	1469	488	199	114
Naiset	25739	1272	2190	3488	1420	2856	2155	2239	2868	3261	1860	1275	452	211	192
Kauniainen	110	-	-	4	3	6	4	5	9	23	42	8	3	3	-
Miehet	60	-	-	2	1	3	3	2	6	10	25	5	1	2	-
Naiset	50	-	-	2	2	3	1	3	3	13	17	3	2	1	-
Muu Helsingin seutu <sup>1)</sup>	6885	11	84	234	113	242	288	351	830	1455	1103	1001	552	338	283
Miehet	3292	4	45	109	54	125	147	168	371	736	558	477	256	148	94
Naiset	3593	7	39	125	59	117	141	183	459	719	545	524	296	190	189
Muu Uusimaa	1873	-	9	12	15	27	32	31	126	260	278	287	348	242	206
Miehet	817	-	4	6	5	13	18	12	49	128	138	129	152	89	74
Naiset	1056	-	5	6	10	14	14	19	77	132	140	158	196	153	132
Muu Itä-Uusimaa	1385	3	8	18	14	22	28	35	82	248	187	160	289	161	130
Miehet	634	3	7	12	7	13	13	14	32	132	90	62	123	73	53
Naiset	751	-	1	6	7	9	15	21	50	116	97	98	166	88	77
Varsinais-Suomi	3852	2	15	51	30	60	66	42	183	551	636	645	756	484	331
Miehet	1763	1	6	27	18	30	24	21	65	246	298	314	346	233	134
Naiset	2089	1	9	24	12	30	42	21	118	305	338	331	410	251	197
Satakunta	2868	-	5	15	9	15	25	30	104	451	522	528	602	350	212
Miehet	1309	-	-	9	4	9	12	17	44	203	258	253	278	136	86
Naiset	1559	-	5	6	5	6	13	13	60	248	264	275	324	214	126
Kanta-Häme	3337	3	9	34	16	29	21	49	130	376	443	604	786	493	344
Miehet	1530	2	6	14	6	15	15	22	45	169	219	301	358	219	139
Naiset	1807	1	3	20	10	14	6	27	85	207	224	303	428	274	205
Pirkanmaa	5330	4	15	68	31	56	47	65	175	708	882	916	1244	703	416
Miehet	2432	2	7	32	15	28	27	33	77	312	405	426	578	314	176
Naiset	2898	2	8	36	16	28	20	32	98	396	477	490	666	389	240
Päijät-Häme	3661	1	9	51	22	34	32	44	174	634	653	672	759	358	218
Miehet	1654	1	3	25	11	18	16	22	72	259	315	316	352	164	80
Naiset	2007	-	6	26	11	16	16	22	102	375	338	356	407	194	138
Kymenlaakso	3923	-	3	38	16	30	46	37	160	635	791	784	777	382	224
Miehet	1830	-	2	23	8	13	19	14	71	293	385	381	359	174	88
Naiset	2093	-	1	15	8	17	27	23	89	342	406	403	418	208	136
Etelä-Karjala	3458	-	8	14	12	35	30	36	169	450	543	622	738	503	298
Miehet	1462	-	6	6	6	22	17	17	57	209	228	286	310	207	91
Naiset	1996	-	2	8	6	13	13	19	112	241	315	336	428	296	207

Syntymäpaikka Sukuoli	Väestö yht.	Ikä, vuotta													
		0	1-2	3-6	7-8	9-12	13-15	16-18	19-24	25-34	35-44	45-54	55-64	65-74	75+
Etelä-Savo	5289	1	5	16	14	35	42	43	192	573	754	1079	1442	720	373
Miehet	2366	1	2	6	7	13	24	15	74	265	374	508	634	322	121
Naiset	2923	-	3	10	7	22	18	28	118	308	380	571	808	398	252
Pohjois-Savo	7033	3	9	33	23	48	44	49	195	764	908	1300	1997	1100	560
Miehet	3019	1	6	16	12	24	16	15	80	347	420	601	844	454	183
Naiset	4014	2	3	17	11	24	28	34	115	417	488	699	1153	646	377
Pohjois-Karjala	6909	1	8	25	11	36	32	53	166	613	785	1415	2080	1143	541
Miehet	3049	1	6	11	6	15	12	23	68	304	374	661	900	488	180
Naiset	3860	-	2	14	5	21	20	30	98	309	411	754	1180	655	361
Keski-Suomi	5220	4	15	46	22	51	45	55	201	683	772	991	1379	675	281
Miehet	2325	3	10	17	12	29	23	24	73	317	381	456	619	268	93
Naiset	2895	1	5	29	10	22	22	31	128	366	391	535	760	407	188
Etelä-Pohjanmaa	3898	2	3	11	5	14	11	18	106	428	571	714	1034	634	347
Miehet	1796	2	2	6	4	9	6	7	50	192	283	346	459	300	130
Naiset	2102	-	1	5	1	5	5	11	56	236	288	368	575	334	217
Pohjanmaa	1286	1	4	18	3	27	16	23	58	218	238	233	210	165	72
Miehet	603	1	2	6	1	8	7	12	30	96	116	117	106	77	24
Naiset	683	-	2	12	2	19	9	11	28	122	122	116	104	88	48
Keski-Pohjanmaa	1004	-	1	4	4	6	9	10	34	183	198	167	194	136	58
Miehet	471	-	1	3	1	6	6	4	15	97	100	77	77	59	25
Naiset	533	-	-	1	3	-	3	6	19	86	98	90	117	77	33
Pohjois-Pohjanmaa	5620	1	11	57	26	60	61	53	245	902	900	1035	1229	683	357
Miehet	2544	-	4	22	11	34	35	22	108	391	448	502	571	284	112
Naiset	3076	1	7	35	15	26	26	31	137	511	452	533	658	399	245
Kainuu	2409	-	5	13	3	20	16	22	98	331	404	541	595	245	116
Miehet	1122	-	3	8	1	11	5	9	33	154	209	281	246	121	41
Naiset	1287	-	2	5	2	9	11	13	65	177	195	260	349	124	75
Lappi	3274	-	6	16	17	42	39	34	133	576	615	740	653	276	127
Miehet	1512	-	3	11	9	21	25	12	58	287	314	360	271	110	31
Naiset	1762	-	3	5	8	21	14	22	75	289	301	380	382	166	96
Ahvenanmaa	25	-	-	-	-	2	-	-	1	4	4	3	3	4	4
Miehet	15	-	-	-	-	-	-	-	-	2	3	2	2	2	4
Naiset	10	-	-	-	-	2	-	-	1	2	1	1	1	2	-
Luovutettu alue	2404	-	-	-	-	-	-	-	-	-	-	-	-	1150	1254
Miehet	991	-	-	-	-	-	-	-	-	-	-	-	-	542	449
Naiset	1413	-	-	-	-	-	-	-	-	-	-	-	-	608	805
Ulkomaat	16798	13	107	388	215	488	444	528	1908	4419	3848	2544	1154	432	310
Miehet	8438	7	56	205	107	238	236	251	958	2230	1972	1325	561	189	103
Naiset	8360	6	51	183	108	250	208	277	950	2189	1876	1219	593	243	207

1) Kirkkonummi, Vihti, Nurmijärvi, Tuusula, Kerava, Järvenpää, Hyvinkää, Sipoo, Mäntsälä, Pornainen  
(Mäntsälä ja Pornainen vuodesta 2006 alkaen)

**Taulu 3. Elävänä syntyneet sukupuolen, äidin iän (5-v.), äidinkielen ja avioisuuden mukaan vuonna 2009**

Äidin ikä	Lapset Yht.	Sukupuoli		Äidinkieli			Avioisuus		Synt./1000 15-44-v. naista
		Pojat	Tytöt	Suomi	Ruotsi	Muu	Avioliitossa	Muu	
<b>Yhteensä</b>	<b>2721</b>	<b>1374</b>	<b>1347</b>	<b>2381</b>	<b>59</b>	<b>281</b>	<b>1663</b>	<b>1058</b>	<b>65,4</b>
-19	60	32	28	54	2	4	7	53	9,3
20-24	402	202	200	333	5	64	163	239	65
25-29	839	414	425	741	18	80	505	334	118,7
30-34	915	463	452	810	18	87	640	275	123,7
35-39	399	202	197	358	13	28	284	115	58,4
40-44	105	60	45	84	3	18	63	42	13,8
45+	1	..	..	..	..	..	..	..	..

**Taulu 4. Kuolleet iän (5-v.), sukupuolen, äidinkielen ja siviilisäädyn mukaan vuonna 2009**

Ikä	Kaikki kuolleet			joista ruotsinkielisiä			Siviilisääty			joista miehiä						
	Yht.	Miehet	Naiset	Yht.	Miehet	Naiset	Yht.	Naimaton	Naimisissa <sup>1)</sup>	Eronnut	Leski	Yht.	Naimaton	Naimisissa <sup>1)</sup>	Eronnut	Leski
<b>Yhteensä</b>	<b>1096</b>	<b>587</b>	<b>509</b>	<b>58</b>	<b>29</b>	<b>29</b>	<b>1096</b>	<b>164</b>	<b>397</b>	<b>237</b>	<b>298</b>	<b>587</b>	<b>95</b>	<b>277</b>	<b>128</b>	<b>87</b>
0-4	6	4	2	0	0	0	6	6	0	0	0	4	4	0	0	0
5-9	1	1	0	0	0	0	1	1	0	0	0	1	1	0	0	0
10-14	3	2	1	0	0	0	3	3	0	0	0	2	2	0	0	0
15-19	2	1	1	0	0	0	2	2	0	0	0	1	1	0	0	0
20-24	11	6	5	0	0	0	11	11	0	0	0	6	6	0	0	0
25-29	6	4	2	0	0	0	6	5	1	0	0	4	4	0	0	0
30-34	12	7	5	0	0	0	12	9	1	2	0	7	5	0	2	0
35-39	16	9	7	0	0	0	16	6	7	3	0	9	5	4	0	0
40-44	27	20	7	0	0	0	27	10	8	8	1	20	8	3	8	1
45-49	45	30	15	1	1	0	45	16	15	13	1	30	13	8	8	1
50-54	36	28	8	0	0	0	36	11	12	12	1	28	9	9	9	1
55-59	88	54	34	1	1	0	88	14	40	31	3	54	7	27	19	1
60-64	105	63	42	4	2	2	105	16	43	34	12	63	10	30	20	3
65-69	107	79	28	7	4	3	107	12	50	32	13	79	10	37	25	7
70-74	130	77	53	8	4	4	130	5	71	34	20	77	3	49	17	8
75-79	129	71	58	10	6	4	129	9	61	23	36	71	2	45	11	13
80-84	145	65	80	11	6	5	145	12	52	21	60	65	5	37	7	16
85-89	132	47	85	8	1	7	132	14	28	12	78	47	0	22	2	23
90-94	64	14	50	5	2	3	64	2	7	6	49	14	0	5	0	9
95+	31	5	26	3	2	1	31	0	1	6	24	5	0	1	0	4

1) Avioliitossa tai rekisteröidyssä parisuhteessa

Taulu 5. Kuolleet iän (1-v.), sukupuolen ja äidinkielen mukaan vuonna 2009

Ikä	Kaikki kuolleet			joista ruotsinkielisiä			Ikä	Kaikki kuolleet			joista ruotsinkielisiä		
	Yht.	Miehet	Naiset	Yht.	Miehet	Naiset		Yht.	Miehet	Naiset	Yht.	Miehet	Naiset
<b>Yht.</b>	<b>1096</b>	<b>587</b>	<b>509</b>	<b>58</b>	<b>29</b>	<b>29</b>	<b>50</b>	7	6	1	0	0	0
0	5	3	2	0	0	0	51	6	2	4	0	0	0
1	0	0	0	0	0	0	52	6	6	0	0	0	0
2	1	1	0	0	0	0	53	7	6	1	0	0	0
3	0	0	0	0	0	0	54	10	8	2	0	0	0
4	0	0	0	0	0	0	55	12	6	6	0	0	0
5	1	1	0	0	0	0	56	20	17	3	0	0	0
6	0	0	0	0	0	0	57	27	13	14	0	0	0
7	0	0	0	0	0	0	58	11	8	3	0	0	0
8	0	0	0	0	0	0	59	18	10	8	1	1	0
9	0	0	0	0	0	0	60	20	9	11	1	1	0
10	1	1	0	0	0	0	61	18	9	9	0	0	0
11	0	0	0	0	0	0	62	20	14	6	1	0	1
12	0	0	0	0	0	0	63	28	16	12	1	0	1
13	0	0	0	0	0	0	64	19	15	4	1	1	0
14	2	1	1	0	0	0	65	31	20	11	1	0	1
15	1	1	0	0	0	0	66	14	12	2	1	1	0
16	0	0	0	0	0	0	67	12	12	0	2	2	0
17	0	0	0	0	0	0	68	28	21	7	3	1	2
18	0	0	0	0	0	0	69	22	14	8	0	0	0
19	1	0	1	0	0	0	70	27	18	9	0	0	0
20	2	0	2	0	0	0	71	28	15	13	2	1	1
21	1	1	0	0	0	0	72	23	13	10	1	1	0
22	3	2	1	0	0	0	73	24	17	7	2	1	1
23	2	1	1	0	0	0	74	28	14	14	3	1	2
24	3	2	1	0	0	0	75	18	7	11	2	0	2
25	2	2	0	0	0	0	76	18	12	6	2	2	0
26	2	1	1	0	0	0	77	31	16	15	1	1	0
27	1	0	1	0	0	0	78	33	20	13	5	3	2
28	1	1	0	0	0	0	79	29	16	13	0	0	0
29	0	0	0	0	0	0	80	31	16	15	2	1	1
30	2	1	1	0	0	0	81	33	14	19	2	1	1
31	1	1	0	0	0	0	82	24	10	14	1	0	1
32	2	1	1	0	0	0	83	25	8	17	2	1	1
33	2	2	0	0	0	0	84	32	17	15	4	3	1
34	5	2	3	0	0	0	85	31	17	14	0	0	0
35	5	3	2	0	0	0	86	25	11	14	1	0	1
36	5	2	3	0	0	0	87	27	6	21	3	1	2
37	1	1	0	0	0	0	88	25	8	17	2	0	2
38	1	0	1	0	0	0	89	24	5	19	2	0	2
39	4	3	1	0	0	0	90	15	3	12	0	0	0
40	5	5	0	0	0	0	91	13	3	10	1	0	1
41	4	3	1	0	0	0	92	13	3	10	2	1	1
42	10	5	5	0	0	0	93	14	2	12	1	0	1
43	5	4	1	0	0	0	94	9	3	6	1	1	0
44	3	3	0	0	0	0	95	9	1	8	0	0	0
45	9	4	5	0	0	0	96	9	2	7	2	1	1
46	8	5	3	1	1	0	97	6	2	4	1	1	0
47	8	7	1	0	0	0	98	3	0	3	0	0	0
48	4	1	3	0	0	0	99+	4	0	4	0	0	0
49	16	13	3	0	0	0							

**Taulu 6. Ulkomaalaistaustainen väestö sukupuolen ja kansalaisuuden / syntymämaan mukaan vuodenvaihteessa 2009/2010**

Maanos Maa	Ulkomaalaistaustaiset <sup>1)</sup>			Ulkomaan kansalaiset			Ulkomailla syntyneet Suomen kansalaiset		
	Yht. <sup>2)</sup>	Miehet	Naiset	Yht.	Miehet	Naiset	Yht.	Miehet	Naiset
<b>Ulkomaat yhteensä</b>	<b>18129</b>	<b>9142</b>	<b>8987</b>	<b>11919</b>	<b>6127</b>	<b>5792</b>	<b>6210</b>	<b>3015</b>	<b>3195</b>
<b>Eurooppa</b>	<b>10856</b>	<b>5284</b>	<b>5572</b>	<b>7253</b>	<b>3706</b>	<b>3547</b>	<b>3603</b>	<b>1578</b>	<b>2025</b>
Alankomaat	71	55	16	53	45	8	18	10	8
Albania	16	14	2	16	14	2	0	0	0
Belgia	25	15	10	16	12	4	9	3	6
Bosnia ja Hertsegovina	41	21	20	35	17	18	6	4	2
Bulgaria	105	59	46	64	34	30	41	25	16
Espanja	75	40	35	51	27	24	24	13	11
Irlanti	23	21	2	19	18	1	4	3	1
Islanti	7	6	1	7	6	1	0	0	0
Iso-Britannia	231	166	65	153	123	30	78	43	35
Italia	106	74	32	87	67	20	19	7	12
Itävalta	24	14	10	14	7	7	10	7	3
Jugoslavia	386	195	191	29	15	14	357	180	177
Kreikka	63	55	8	42	38	4	21	17	4
Kroatia	34	19	15	27	17	10	7	2	5
Latvia	34	8	26	21	3	18	13	5	8
Liettua	67	34	33	67	34	33	0	0	0
Makedonia	22	11	11	20	10	10	2	1	1
Moldova	8	4	4	7	4	3	1	0	1
Neuvostoliitto	1464	489	975	7	3	4	1457	486	971
Norja	41	27	14	22	16	6	19	11	8
Portugali	25	20	5	20	15	5	5	5	0
Puola	163	89	74	125	72	53	38	17	21
Ranska	68	45	23	48	34	14	20	11	9
Romania	92	44	48	70	33	37	22	11	11
Ruotsi	1031	577	454	184	125	59	847	452	395
Saksa	210	123	87	115	74	41	95	49	46
Serbia	108	63	45	108	63	45	0	0	0
Serbia ja Montenegro	580	307	273	540	290	250	40	17	23
Slovakia	19	13	6	18	13	5	1	0	1
Sveitsi	47	33	14	23	16	7	24	17	7
Tanska	38	25	13	17	12	5	21	13	8
Tseki	17	9	8	17	9	8	0	0	0
Tsekkoslovakia	7	2	5	0	0	0	7	2	5
Ukraina	193	89	104	186	87	99	7	2	5
Unkari	90	48	42	66	37	29	24	11	13
Valko-Venäjä	32	13	19	31	12	19	1	1	0
Venäjä	2283	1030	1253	2154	974	1180	129	56	73
Viro	3001	1422	1579	2769	1328	1441	232	94	138
Muut	9	5	4	5	2	3	4	3	1
<b>Afrikka</b>	<b>2287</b>	<b>1325</b>	<b>962</b>	<b>1515</b>	<b>852</b>	<b>663</b>	<b>772</b>	<b>473</b>	<b>299</b>
Algeria	76	59	17	37	23	14	39	36	3
Angola	79	41	38	76	40	36	3	1	2
Egypti	56	48	8	26	21	5	30	27	3
Etelä-Afrikka	25	15	10	9	6	3	16	9	7
Etiopia	68	35	33	28	18	10	40	17	23
Gambia	45	27	18	37	21	16	8	6	2
Ghana	129	86	43	97	63	34	32	23	9
Kamerun	50	27	23	49	26	23	1	1	0
Kenia	91	38	53	78	32	46	13	6	7
Kongo (Brazzaville)	8	6	2	8	6	2	0	0	0
Kongo (Kinshasa)	143	74	69	122	63	59	21	11	10
Liberia	9	6	3	4	3	1	5	3	2
Libya	13	11	2	10	8	2	3	3	0
Marokko	158	111	47	59	31	28	99	80	19
Namibia	7	3	4	6	3	3	1	0	1
Nigeria	104	88	16	86	73	13	18	15	3
Norsunluurannikko	10	7	3	6	4	2	4	3	1
Ruanda	7	2	5	7	2	5	0	0	0
Sambia	17	6	11	15	6	9	2	0	2
Senegal	6	6	0	5	5	0	1	1	0
Somalia	985	509	476	593	309	284	392	200	192
Sudan	94	44	50	81	36	45	13	8	5
Tansania	45	26	19	32	19	13	13	7	6
Tunisia	39	33	6	26	21	5	13	12	1
Muut	23	17	6	18	13	5	5	4	1

Maanosa Maa	Ulkomaalaistaustaiset <sup>1)</sup>			Ulkomaan kansalaiset			Ulkomailla syntyneet Suomen kansalaiset		
	Yht. <sup>2)</sup>	Miehet	Naiset	Yht.	Miehet	Naiset	Yht.	Miehet	Naiset
<b>Pohjois-Amerikka</b>	<b>254</b>	<b>138</b>	<b>116</b>	<b>108</b>	<b>68</b>	<b>40</b>	<b>146</b>	<b>70</b>	<b>76</b>
Kanada	65	37	28	19	13	6	46	24	22
Yhdysvallat	189	101	88	89	55	34	100	46	54
<b>Latinal. Amerikka</b>	<b>212</b>	<b>100</b>	<b>112</b>	<b>121</b>	<b>57</b>	<b>64</b>	<b>91</b>	<b>43</b>	<b>48</b>
Argentiina	11	6	5	5	4	1	6	2	4
Brasilia	42	12	30	34	8	26	8	4	4
Chile	19	10	9	13	6	7	6	4	2
Costa Rica	5	4	1	5	4	1	0	0	0
Dominikaaninen tv	5	3	2	2	2	0	3	1	2
Kolumbia	31	15	16	6	3	3	25	12	13
Kuuba	25	16	9	17	9	8	8	7	1
Meksiko	20	12	8	11	8	3	9	4	5
Peru	20	4	16	9	3	6	11	1	10
Uruguay	5	3	2	5	3	2	0	0	0
Venezuela	6	2	4	2	0	2	4	2	2
Muut	23	13	10	12	7	5	11	6	5
<b>Aasia</b>	<b>4156</b>	<b>2103</b>	<b>2053</b>	<b>2717</b>	<b>1329</b>	<b>1388</b>	<b>1439</b>	<b>774</b>	<b>665</b>
Afganistan	127	60	67	100	50	50	27	10	17
Armenia	9	5	4	9	5	4	0	0	0
Azerbaidzhan	6	4	2	6	4	2	0	0	0
Bangladesh	136	97	39	97	71	26	39	26	13
Filippiinit	160	48	112	114	35	79	46	13	33
Georgia	8	4	4	8	4	4	0	0	0
Indonesia	23	10	13	14	4	10	9	6	3
Intia	370	208	162	229	121	108	141	87	54
Irak	512	280	232	315	183	132	197	97	100
Iran	210	131	79	106	63	43	104	68	36
Israel	27	19	8	12	8	4	15	11	4
Japani	44	20	24	35	11	24	9	9	0
Jordania	28	24	4	12	9	3	16	15	1
Kambodzha	10	7	3	2	1	1	8	6	2
Kazakstan	11	5	6	9	4	5	2	1	1
Kiina	268	81	187	162	60	102	106	21	85
Kirgisia	5	1	4	4	1	3	1	0	1
Korean tv (E-Korea)	8	3	5	7	3	4	1	0	1
Kuwait	5	4	1	1	1	0	4	3	1
Kypros	10	9	1	4	4	0	6	5	1
Libanon	54	34	20	25	14	11	29	20	9
Malesia	36	19	17	15	8	7	21	11	10
Mongolia	7	3	4	7	3	4	0	0	0
Myanmar	67	37	30	65	36	29	2	1	1
Nepal	34	29	5	34	29	5	0	0	0
Pakistan	101	63	38	74	43	31	27	20	7
Saudi-Arabia	7	4	3	0	0	0	7	4	3
Singapore	8	3	5	4	1	3	4	2	2
Sri Lanka	111	67	44	86	49	37	25	18	7
Syyria	21	15	6	10	7	3	11	8	3
Thaimaa	423	66	357	340	36	304	83	30	53
Turkki	586	406	180	416	272	144	170	134	36
Turkmenistan	5	2	3	5	2	3	0	0	0
Uzbekistan	35	27	8	33	25	8	2	2	0
Vietnam	681	306	375	357	162	195	324	144	180
Muut	3	2	1	0	0	0	3	2	1
<b>Oseania</b>	<b>52</b>	<b>33</b>	<b>19</b>	<b>15</b>	<b>12</b>	<b>3</b>	<b>37</b>	<b>21</b>	<b>16</b>
Australia	45	28	17	11	9	2	34	19	15
Uusi-Seelanti	7	5	2	4	3	1	3	2	1
<b>Valtioton ja tuntematon</b>	<b>312</b>	<b>159</b>	<b>153</b>	<b>190</b>	<b>103</b>	<b>87</b>	<b>122</b>	<b>56</b>	<b>66</b>
Valtioton	65	36	29	65	36	29	0	0	0
Tuntematon	247	123	124	125	67	58	122	56	66

1) Ulkomaalaistaustaiset = ulkomaan kansalaiset ja ulkomailla syntyneet Suomen kansalaiset

2) Ilmoitetaan ulkomaalaistaustaisten määrä, jos vähintään 5 henkilöä

Taulu 7. 15 vuotta täyttänyt väestö koulutusasteen, sukupuolen ja iän mukaan vuodenvaihteessa 2009/2010

Koulutusaste Sukupuoli	Yht.	Ikä												
		15-19	20-24	25-29	30-34	35-39	40-44	45-49	50-54	55-59	60-64	65-69	70-74	75+
<b>Yhteensä</b>	<b>161432</b>	<b>12897</b>	<b>12442</b>	<b>14213</b>	<b>15253</b>	<b>13874</b>	<b>15339</b>	<b>14937</b>	<b>13379</b>	<b>13032</b>	<b>13319</b>	<b>8269</b>	<b>6060</b>	<b>8418</b>
Miehet	78351	6408	6248	7163	7786	7035	7813	7492	6601	6106	6188	3816	2639	3056
Naiset	83081	6489	6194	7050	7467	6839	7526	7445	6778	6926	7131	4453	3421	5362
Enintään perusaste	61076	12897	6061	3830	3068	2966	3301	3137	3528	3960	5171	3798	3505	5854
Miehet	29702	6408	3170	2251	1783	1732	1888	1761	1783	1741	2267	1602	1415	1901
Naiset	31374	6489	2891	1579	1285	1234	1413	1376	1745	2219	2904	2196	2090	3953
Keskiaste	56317	-	6352	7868	6333	5016	5902	5964	4927	4880	4131	2214	1339	1391
Miehet	29097	-	3076	4123	3632	2848	3315	3159	2582	2382	1893	1018	552	517
Naiset	27220	-	3276	3745	2701	2168	2587	2805	2345	2498	2238	1196	787	874
Korkea-aste	44039	-	29	2515	5852	5892	6136	5836	4924	4192	4017	2257	1216	1173
Miehet	19552	-	2	789	2371	2455	2610	2572	2236	1983	2028	1196	672	638
Naiset	24487	-	27	1726	3481	3437	3526	3264	2688	2209	1989	1061	544	535
Alin korkea-aste	18141	-	1	37	891	2164	3151	3052	2431	2034	2030	1135	634	581
Miehet	7188	-	-	20	349	784	1153	1205	917	779	865	507	313	296
Naiset	10953	-	1	17	542	1380	1998	1847	1514	1255	1165	628	321	285
Alempi korkeakouluaste	14008	-	28	1958	3264	1928	1323	1223	1117	1035	983	556	286	307
Miehet	6414	-	2	579	1300	864	629	641	603	567	589	323	164	153
Naiset	7594	-	26	1379	1964	1064	694	582	514	468	394	233	122	154
Ylempi korkeakouluaste	10916	-	-	516	1627	1682	1526	1424	1245	1014	889	489	261	243
Miehet	5353	-	-	188	683	743	749	656	632	571	491	314	164	162
Naiset	5563	-	-	328	944	939	777	768	613	443	398	175	97	81
Tutkijakoulutus	974	-	-	4	70	118	136	137	131	109	115	77	35	42
Miehet	597	-	-	2	39	64	79	70	84	66	83	52	31	27
Naiset	377	-	-	2	31	54	57	67	47	43	32	25	4	15

Taulu 7r. Ruotsinkielinen 15 vuotta täyttänyt väestö koulutusasteen, sukupuolen ja iän mukaan vuodenvaihteessa 2009/2010

Koulutusaste Sukupuoli	Yht.	Ikä												
		15-19	20-24	25-29	30-34	35-39	40-44	45-49	50-54	55-59	60-64	65-69	70-74	75+
<b>Yhteensä</b>	<b>4849</b>	<b>334</b>	<b>280</b>	<b>277</b>	<b>293</b>	<b>332</b>	<b>374</b>	<b>343</b>	<b>379</b>	<b>385</b>	<b>603</b>	<b>420</b>	<b>302</b>	<b>527</b>
Miehet	2412	161	142	144	164	176	208	165	197	206	311	206	139	193
Naiset	2437	173	138	133	129	156	166	178	182	179	292	214	163	334
Enintään perusaste	1973	334	116	63	40	50	71	75	116	122	261	193	175	357
Miehet	925	161	70	34	23	29	42	40	56	66	124	83	79	118
Naiset	1048	173	46	29	17	21	29	35	60	56	137	110	96	239
Keskiaste	1431	-	164	157	123	126	138	109	117	119	138	92	49	99
Miehet	762	-	72	94	83	75	84	56	67	55	76	49	19	32
Naiset	669	-	92	63	40	51	54	53	50	64	62	43	30	67
Korkea-aste	1445	-	-	57	130	156	165	159	146	144	204	135	78	71
Miehet	725	-	-	16	58	72	82	69	74	85	111	74	41	43
Naiset	720	-	-	41	72	84	83	90	72	59	93	61	37	28
Alin korkea-aste	624	-	-	-	19	66	72	91	63	56	114	69	39	35
Miehet	262	-	-	-	6	26	31	31	24	28	52	28	18	18
Naiset	362	-	-	-	13	40	41	60	39	28	62	41	21	17
Alempi korkeakouluaste	431	-	-	49	59	32	34	21	43	58	56	37	29	13
Miehet	244	-	-	14	30	20	23	12	26	34	35	25	14	11
Naiset	187	-	-	35	29	12	11	9	17	24	21	12	15	2
Ylempi korkeakouluaste	357	-	-	8	52	56	59	46	35	25	24	23	8	21
Miehet	192	-	-	2	22	25	28	25	22	18	15	16	7	12
Naiset	165	-	-	6	30	31	31	21	13	7	9	7	1	9
Tutkijakoulutus	33	-	-	-	-	2	-	1	5	5	10	6	2	2
Miehet	27	-	-	-	-	1	-	1	2	5	9	5	2	2
Naiset	6	-	-	-	-	1	-	-	3	-	1	1	-	-

**Taulu 8. Henkilöt, perheet ja lapset naisen ja miehen kielen mukaan vuodenvaihteessa 2009/2010**

Perhetyyppi	Äidin/ naisen kieli	Isän/ miehen kieli	Henki- löitä	Lapsia yht.	Lapsia joista alle 18 v.	Perheitä yht.	Perheitä, joissa 0-17-vuotiaiden lasten määrä on			
							0	1	2	3+
<b>Yhteensä</b>	<b>Yht.</b>	<b>Yht.</b>	<b>154432</b>	<b>52882</b>	<b>43253</b>	<b>54745</b>	<b>29877</b>	<b>11476</b>	<b>9780</b>	<b>3612</b>
	suomi	suomi	110931	32513	27096	39209	23889	6509	6553	2258
	suomi	ruotsi	3195	881	709	1157	752	175	166	64
	suomi	muu	3853	1391	1271	1231	540	298	260	133
	suomi	-	14611	8846	6598	5765	1555	2381	1394	435
	ruotsi	suomi	2392	638	518	877	576	135	132	34
	ruotsi	ruotsi	1029	247	169	391	294	44	36	17
	ruotsi	muu	101	29	29	36	20	5	9	2
	ruotsi	-	381	230	157	151	51	55	34	11
	muu	suomi	3872	1170	1049	1351	694	350	243	64
	muu	ruotsi	110	34	30	38	21	8	7	2
	muu	muu	8672	3642	3225	2515	905	663	568	379
	muu	-	2715	1788	1540	927	112	405	237	173
	-	suomi	2307	1319	763	988	428	401	123	36
	-	ruotsi	72	42	24	30	13	11	5	1
	-	muu	191	112	75	79	27	36	13	3

**Taulu 9. Henkilöt, perheet ja lapset perhetyypin mukaan vuodenvaihteessa 2009/2010**

Perhetyyppi	Henki- löitä yht.	Lapsia yht.	Lapsia			Perheitä yht.	Perheitä, joissa 0-6-vuotiaiden lasten määrä on				Perheitä, joissa 0-17-vuotiaiden lasten määrä on			
			0-6v.	7-17v.	18+v.		0	1	2	3+	0	1	2	3+
<b>Yhteensä</b>	<b>154432</b>	<b>52882</b>	<b>17801</b>	<b>25452</b>	<b>9629</b>	<b>54745</b>	<b>42026</b>	<b>8250</b>	<b>3932</b>	<b>537</b>	<b>29877</b>	<b>11476</b>	<b>9780</b>	<b>3612</b>
Lapseton aviopari	33470	0	0	0	0	16735	16735	0	0	0	16735	0	0	0
Lapseton avopari	15246	0	0	0	0	7623	7623	0	0	0	7623	0	0	0
Aviopari ja lapsia	67996	32740	11354	15701	5685	17628	9856	4642	2731	399	2948	5773	6399	2508
Avopari ja lapsia	17443	7805	3699	3342	764	4819	1995	2027	724	73	385	2414	1575	445
Äiti ja lapsia	17707	10864	2611	5684	2569	6843	4829	1498	452	64	1718	2841	1665	619
Isä ja lapsia	2570	1473	137	725	611	1097	988	83	25	1	468	448	141	40



Taulu 10a. Vantaalle ja Vantaalta muuttaneet iän, sukupuolen ja siviilisäädyn mukaan vuonna 2009

Ikä	tulom. (t) lähtöm. (l) nettom. (n)	Yhteensä			Siviilisäätö			Naimisissa <sup>1)</sup>			Eronnut tai leski		
		Yht.	Miehet	Naiset	Yht.	Miehet	Naiset	Yht.	Miehet	Naiset	Yht.	Miehet	Naiset
<b>Yhteensä</b>	t	14694	7460	7234	10292	5244	5048	3159	1556	1603	1243	660	583
	l	14195	7154	7041	9555	4801	4754	3295	1653	1642	1345	700	645
	n	<b>499</b>	<b>306</b>	<b>193</b>	<b>737</b>	<b>443</b>	<b>294</b>	<b>-136</b>	<b>-97</b>	<b>-39</b>	<b>-102</b>	<b>-40</b>	<b>-62</b>
0-4	t	1139	583	556	1139	583	556	-	-	-	-	-	-
	l	1206	648	558	1206	648	558	-	-	-	-	-	-
	n	-67	-65	-2	-67	-65	-2	-	-	-	-	-	-
5-9	t	532	267	265	532	267	265	-	-	-	-	-	-
	l	595	304	291	595	304	291	-	-	-	-	-	-
	n	-63	-37	-26	-63	-37	-26	-	-	-	-	-	-
10-14	t	368	181	187	368	181	187	-	-	-	-	-	-
	l	321	143	178	321	143	178	-	-	-	-	-	-
	n	47	38	9	47	38	9	-	-	-	-	-	-
15-19	t	1161	403	758	1132	399	733	29	4	25	-	-	-
	l	1039	373	666	1018	368	650	21	5	16	-	-	-
	n	122	30	92	114	31	83	8	-1	9	-	-	-
20-24	t	3068	1439	1629	2811	1352	1459	247	83	164	10	4	6
	l	2899	1284	1615	2702	1212	1490	180	65	115	17	7	10
	n	169	155	14	109	140	-31	67	18	49	-7	-3	-4
25-29	t	2817	1471	1346	2069	1134	935	648	290	358	100	47	53
	l	2412	1210	1202	1738	929	809	566	234	332	108	47	61
	n	405	261	144	331	205	126	82	56	26	-8	0	-8
30-34	t	1908	1057	851	1048	620	428	707	362	345	153	75	78
	l	1716	960	756	894	540	354	660	335	325	162	85	77
	n	192	97	95	154	80	74	47	27	20	-9	-10	1
35-39	t	1072	645	427	481	301	180	405	228	177	186	116	70
	l	1055	635	420	443	290	153	454	253	201	158	92	66
	n	17	10	7	38	11	27	-49	-25	-24	28	24	4
40-44	t	812	476	336	327	200	127	295	166	129	190	110	80
	l	816	470	346	269	163	106	358	210	148	189	97	92
	n	-4	6	-10	58	37	21	-63	-44	-19	1	13	-12
45-49	t	628	362	266	197	123	74	215	120	95	216	119	97
	l	629	365	264	177	107	70	237	137	100	215	121	94
	n	-1	-3	2	20	16	4	-22	-17	-5	1	-2	3
50-54	t	431	219	212	100	47	53	185	93	92	146	79	67
	l	487	251	236	88	46	42	223	113	110	176	92	84
	n	-56	-32	-24	12	1	11	-38	-20	-18	-30	-13	-17
55-59	t	305	150	155	51	23	28	150	80	70	104	47	57
	l	386	176	210	44	26	18	183	82	101	159	68	91
	n	-81	-26	-55	7	-3	10	-33	-2	-31	-55	-21	-34
60-64	t	232	113	119	24	11	13	128	62	66	80	40	40
	l	352	189	163	38	19	19	215	113	102	99	57	42
	n	-120	-76	-44	-14	-8	-6	-87	-51	-36	-19	-17	-2
65-69	t	103	46	57	4	-	4	61	28	33	38	18	20
	l	133	69	64	10	2	8	91	51	40	32	16	16
	n	-30	-23	-7	-6	-2	-4	-30	-23	-7	6	2	4
70-74	t	60	27	33	3	2	1	43	22	21	14	3	11
	l	76	41	35	8	3	5	50	26	24	18	12	6
	n	-16	-14	-2	-5	-1	-4	-7	-4	-3	-4	-9	5
75-79	t	35	13	22	3	1	2	28	10	18	4	2	2
	l	42	20	22	-	-	-	35	17	18	7	3	4
	n	-7	-7	0	3	1	2	-7	-7	0	-3	-1	-2
80-84	t	15	7	8	2	-	2	12	7	5	1	-	1
	l	23	12	11	3	1	2	16	9	7	4	2	2
	n	-8	-5	-3	-1	-1	0	-4	-2	-2	-3	-2	-1
85-89	t	8	1	7	1	-	1	6	1	5	1	-	1
	l	3	1	2	1	-	1	1	-	1	1	1	-
	n	5	0	5	0	-	0	5	1	4	0	-1	1
90-94	t	-	-	-	-	-	-	-	-	-	-	-	-
	l	5	3	2	-	-	-	5	3	2	-	-	-
	n	-5	-3	-2	-	-	-	-5	-3	-2	-	-	-
95+	t	-	-	-	-	-	-	-	-	-	-	-	-
	l	-	-	-	-	-	-	-	-	-	-	-	-
	n	-	-	-	-	-	-	-	-	-	-	-	-

1) Avioliitossa tai rekisteröidyssä parisuhteessa



Taulu 11. Vantaalle ja Vantaalta muuttaneet aluetypin, sukupuolen ja iän (5-v.) mukaan vuonna 2009

	tulom. lähtöm. nettom. (n)	(t) (l)	Yht. Espoo	Hel- sinki	Kau- niai- nen	PKS yht.	Muu Hgin seutu <sup>1)</sup>	Hgin seutu yht.	Muu Uusi- maa	Uusi- maa yht. <sup>2)</sup>	Muu Et.- Suomi <sup>3)</sup>	Muu Suomi	Ulko- maat	Suomi Vant. ulkop	Suomi PKS:n ulkop	Suomi seud. ulkop <sup>4)</sup>	Suomi Um:n ulkop <sup>5)</sup>
<b>Yhteensä</b>	t	14694	1399	6446	13	7858	1609	9467	340	9807	1724	1679	1484	13210	5352	3743	3403
	l	14195	1304	5314	15	6633	2941	9574	530	10104	1783	1526	782	13413	6780	3839	3309
	<b>n</b>	<b>499</b>	<b>95</b>	<b>1132</b>	<b>-2</b>	<b>1225</b>	<b>-1332</b>	<b>-107</b>	<b>-190</b>	<b>-297</b>	<b>-59</b>	<b>153</b>	<b>702</b>	<b>-203</b>	<b>-1428</b>	<b>-96</b>	<b>94</b>
miehiä	t	7460	761	3285	6	4052	824	4876	197	5073	817	824	746	6714	2662	1838	1641
	l	7154	705	2627	9	3341	1498	4839	268	5107	846	760	441	6713	3372	1874	1606
	n	306	56	658	-3	711	-674	37	-71	-34	-29	64	305	1	-710	-36	35
0-4 yht.	t	1139	101	530	-	631	133	764	27	791	121	109	118	1021	390	257	230
	l	1206	99	312	-	411	390	801	56	857	148	151	50	1156	745	355	299
	n	-67	2	218	-	220	-257	-37	-29	-66	-27	-42	68	-135	-355	-98	-69
miehiä	t	583	50	280	-	330	57	387	16	403	59	55	66	517	187	130	114
	l	648	46	170	-	216	224	440	29	469	73	82	24	624	408	184	155
	n	-65	4	110	-	114	-167	-53	-13	-66	-14	-27	42	-107	-221	-54	-41
5-9 yht.	t	532	44	186	-	230	43	273	10	283	80	60	109	423	193	150	140
	l	595	47	138	-	185	175	360	24	384	84	63	64	531	346	171	147
	n	-63	-3	48	-	45	-132	-87	-14	-101	-4	-3	45	-108	-153	-21	-7
miehiä	t	267	27	97	-	124	21	145	5	150	33	33	51	216	92	71	66
	l	304	24	70	-	94	82	176	13	189	47	34	34	270	176	94	81
	n	-37	3	27	-	30	-61	-31	-8	-39	-14	-1	17	-54	-84	-23	-15
10-14 yht.	t	368	34	114	-	148	50	198	8	206	39	45	78	290	142	92	84
	l	321	14	89	-	103	85	188	11	199	43	34	45	276	173	88	77
	n	47	20	25	-	45	-35	10	-3	7	-4	11	33	14	-31	4	7
miehiä	t	181	15	49	-	64	31	95	7	102	15	23	41	140	76	45	38
	l	143	9	30	-	39	44	83	4	87	19	17	20	123	84	40	36
	n	38	6	19	-	25	-13	12	3	15	-4	6	21	17	-8	5	2
15-19 yht.	t	1161	98	393	2	493	176	669	25	694	170	223	74	1087	594	418	393
	l	1039	74	501	-	575	137	712	32	744	133	126	36	1003	428	291	259
	n	122	24	-108	2	-82	39	-43	-7	-50	37	97	38	84	166	127	134
miehiä	t	403	42	144	-	186	60	246	9	255	49	63	36	367	181	121	112
	l	373	28	170	-	198	59	257	14	271	49	40	13	360	162	103	89
	n	30	14	-26	-	-12	1	-11	-5	-16	-	23	23	7	19	18	23
20-24 yht.	t	3068	279	1294	3	1576	312	1888	81	1969	414	456	229	2839	1263	951	870
	l	2899	279	1380	6	1665	411	2076	71	2147	339	319	94	2805	1140	729	658
	n	169	-	-86	-3	-89	-99	-188	10	-178	75	137	135	34	123	222	212
miehiä	t	1439	150	595	1	746	150	896	42	938	182	225	94	1345	599	449	407
	l	1284	150	607	1	758	169	927	30	957	132	150	45	1239	481	312	282
	n	155	-	-12	-	-12	-19	-31	12	-19	50	75	49	106	118	137	125
25-29 yht.	t	2817	283	1328	2	1613	235	1848	62	1910	336	329	242	2575	962	727	665
	l	2412	257	961	3	1221	511	1732	87	1819	272	233	88	2324	1103	592	505
	n	405	26	367	-1	392	-276	116	-25	91	64	96	154	251	-141	135	160
miehiä	t	1471	150	680	1	831	128	959	38	997	175	187	112	1359	528	400	362
	l	1210	141	500	2	643	236	879	35	914	133	121	42	1168	525	289	254
	n	261	9	180	-1	188	-108	80	3	83	42	66	70	191	3	111	108
30-34 yht.	t	1908	178	990	1	1169	186	1355	38	1393	178	151	186	1722	553	367	329
	l	1716	194	613	2	809	415	1224	65	1289	174	144	109	1607	798	383	318
	n	192	-16	377	-1	360	-229	131	-27	104	4	7	77	115	-245	-16	11
miehiä	t	1057	101	548	1	650	110	760	23	783	86	86	102	955	305	195	172
	l	960	114	367	2	483	220	703	40	743	76	76	65	895	412	192	152
	n	97	-13	181	-1	167	-110	57	-17	40	10	10	37	60	-107	3	20
35-39 yht.	t	1072	112	496	-	608	129	737	24	761	97	69	145	927	319	190	166
	l	1055	103	335	1	439	258	697	43	740	129	102	84	971	532	274	231
	n	17	9	161	-1	169	-129	40	-19	21	-32	-33	61	-44	-213	-84	-65
miehiä	t	645	69	290	-	359	80	439	14	453	64	38	90	555	196	116	102
	l	635	65	215	1	281	151	432	22	454	74	50	57	578	297	146	124
	n	10	4	75	-1	78	-71	7	-8	-1	-10	-12	33	-23	-101	-30	-22

tulom. lähtöm. nettom. (n)	(t) (l)	Yht.	Espoo	Hel- sinki	Kau- niai- nen	PKS yht.	Muu Hgin seutu <sup>1)</sup>	Hgin seutu yht.	Muu Uusi- maa	Uusi- maa yht. <sup>2)</sup>	Muu Et.- Suomi <sup>3)</sup>	Muu Suomi	Ulko- maat	Suomi Vant. ulkop	Suomi PKS:n ulkop	Suomi seud. ulkop <sup>4)</sup>	Suomi Um:n ulkop <sup>5)</sup>
40-44 yht.	t	812	79	350	-	429	115	544	19	563	87	52	110	702	273	158	139
	l	816	62	284	-	346	185	531	44	575	92	65	84	732	386	201	157
	n	-4	17	66	-	83	-70	13	-25	-12	-5	-13	26	-30	-113	-43	-18
miehiä	t	476	52	204	-	256	73	329	15	344	46	30	56	420	164	91	76
	l	470	41	155	-	196	107	303	29	332	49	37	52	418	222	115	86
	n	6	11	49	-	60	-34	26	-14	12	-3	-7	4	2	-58	-24	-10
45-49 yht.	t	628	56	269	-	325	85	410	19	429	61	63	75	553	228	143	124
	l	629	54	233	1	288	136	424	24	448	82	51	48	581	293	157	133
	n	-1	2	36	-1	37	-51	-14	-5	-19	-21	12	27	-28	-65	-14	-9
miehiä	t	362	33	160	-	193	43	236	12	248	35	35	44	318	125	82	70
	l	365	26	126	1	153	82	235	15	250	53	30	32	333	180	98	83
	n	-3	7	34	-1	40	-39	1	-3	-2	-18	5	12	-15	-55	-16	-13
50-54 yht.	t	431	45	190	-	235	60	295	9	304	48	36	43	388	153	93	84
	l	487	54	177	-	231	81	312	19	331	76	48	32	455	224	143	124
	n	-56	-9	13	-	4	-21	-17	-10	-27	-28	-12	11	-67	-71	-50	-40
miehiä	t	219	19	98	-	117	29	146	7	153	30	19	17	202	85	56	49
	l	251	27	87	-	114	44	158	10	168	37	22	24	227	113	69	59
	n	-32	-8	11	-	3	-15	-12	-3	-15	-7	-3	-7	-25	-28	-13	-10
55-59 yht.	t	305	30	138	4	172	39	211	4	215	36	22	32	273	101	62	58
	l	386	28	137	1	166	51	217	22	239	68	63	16	370	204	153	131
	n	-81	2	1	3	6	-12	-6	-18	-24	-32	-41	16	-97	-103	-91	-73
miehiä	t	150	21	69	2	92	16	108	2	110	21	7	12	138	46	30	28
	l	176	12	59	1	72	23	95	9	104	30	28	14	162	90	67	58
	n	-26	9	10	1	20	-7	13	-7	6	-9	-21	-2	-24	-44	-37	-30
60-64 yht.	t	232	40	105	-	145	23	168	5	173	18	19	22	210	65	42	37
	l	352	21	88	-	109	56	165	18	183	88	64	17	335	226	170	152
	n	-120	19	17	-	36	-33	3	-13	-10	-70	-45	5	-125	-161	-128	-115
miehiä	t	113	22	47	-	69	13	82	3	85	8	5	15	98	29	16	13
	l	189	14	41	-	55	32	87	9	96	44	38	11	178	123	91	82
	n	-76	8	6	-	14	-19	-5	-6	-11	-36	-33	4	-80	-94	-75	-69
65+ yht.	t	221	20	63	1	84	23	107	9	116	39	45	21	200	116	93	84
	l	282	18	66	1	85	50	135	14	149	55	63	15	267	182	132	118
	n	-61	2	-3	-	-1	-27	-28	-5	-33	-16	-18	6	-67	-66	-39	-34
miehiä	t	94	10	24	1	35	13	48	4	52	14	18	10	84	49	36	32
	l	146	8	30	1	39	25	64	9	73	30	35	8	138	99	74	65
	n	-52	2	-6	-	-4	-12	-16	-5	-21	-16	-17	2	-54	-50	-38	-33

1) Kirkkonummi, Vihti, Nurmijärvi, Tuusula, Kerava, Järvenpää, Hyvinkää, Sipoo, Mäntsälä, Pornainen (Mäntsälä ja Pornainen vuodesta 2006 alkaen)

2) Uusimaa ja Itä-Uusimaa

3) Ahvenanmaa, Varsinais-Suomi, Satakunta, Häme, Pirkanmaa, Päijät-Häme, Kymenlaakso, Etelä-Karjala

4) Suomi Helsingin seudun ulkopuolella

5) Suomi Uudenmaan ja Itä-Uudenmaan ulkopuolella

Taulu 12a. Vantaalle muuttaneet iän (1-v.), sukupuolen ja äidinkielen mukaan vuonna 2009

Ikä	Koko väestö			Joista ruotsinkielisiä			Ikä	Koko väestö			Joista ruotsinkielisiä		
	Yht.	Miehet	Naiset	Yht.	Miehet	Naiset		Yht.	Miehet	Naiset	Yht.	Miehet	Naiset
<b>Yht.</b>	<b>14694</b>	<b>7460</b>	<b>7234</b>	<b>286</b>	<b>154</b>	<b>132</b>	<b>50</b>	93	49	44	3	2	1
<b>0</b>	337	187	150	7	2	5	<b>51</b>	84	51	33	-	-	-
<b>1</b>	259	139	120	6	4	2	<b>52</b>	103	51	52	4	1	3
<b>2</b>	209	101	108	3	-	3	<b>53</b>	80	35	45	2	1	1
<b>3</b>	183	93	90	1	-	1	<b>54</b>	71	33	38	1	-	1
<b>4</b>	151	63	88	2	1	1	<b>55</b>	72	32	40	2	1	1
<b>5</b>	138	65	73	3	1	2	<b>56</b>	66	35	31	3	3	-
<b>6</b>	119	66	53	-	-	-	<b>57</b>	54	33	21	1	1	-
<b>7</b>	75	35	40	1	-	1	<b>58</b>	57	25	32	4	1	3
<b>8</b>	105	48	57	1	1	-	<b>59</b>	56	25	31	1	-	1
<b>9</b>	95	53	42	2	1	1	<b>60</b>	56	29	27	2	1	1
<b>10</b>	81	39	42	-	-	-	<b>61</b>	41	24	17	2	1	1
<b>11</b>	67	35	32	-	-	-	<b>62</b>	54	28	26	-	-	-
<b>12</b>	62	30	32	2	1	1	<b>63</b>	45	16	29	1	1	-
<b>13</b>	80	42	38	2	1	1	<b>64</b>	36	16	20	3	2	1
<b>14</b>	78	35	43	3	1	2	<b>65</b>	28	15	13	2	1	1
<b>15</b>	84	38	46	1	-	1	<b>66</b>	14	3	11	-	-	-
<b>16</b>	102	39	63	1	1	-	<b>67</b>	20	10	10	-	-	-
<b>17</b>	169	61	108	6	2	4	<b>68</b>	19	7	12	1	1	-
<b>18</b>	334	126	208	2	2	-	<b>69</b>	22	11	11	-	-	-
<b>19</b>	472	139	333	9	2	7	<b>70</b>	14	6	8	-	-	-
<b>20</b>	660	277	383	14	6	8	<b>71</b>	15	6	9	-	-	-
<b>21</b>	590	283	307	16	9	7	<b>72</b>	10	3	7	-	-	-
<b>22</b>	632	307	325	10	6	4	<b>73</b>	11	6	5	-	-	-
<b>23</b>	586	285	301	17	11	6	<b>74</b>	10	6	4	-	-	-
<b>24</b>	600	287	313	9	5	4	<b>75</b>	6	3	3	-	-	-
<b>25</b>	622	320	302	12	9	3	<b>76</b>	6	3	3	1	-	1
<b>26</b>	601	320	281	12	5	7	<b>77</b>	11	-	11	-	-	-
<b>27</b>	567	285	282	8	4	4	<b>78</b>	7	4	3	1	1	-
<b>28</b>	526	267	259	11	8	3	<b>79</b>	5	3	2	-	-	-
<b>29</b>	501	279	222	7	5	2	<b>80</b>	5	3	2	-	-	-
<b>30</b>	468	269	199	5	4	1	<b>81</b>	-	-	-	-	-	-
<b>31</b>	417	226	191	7	3	4	<b>82</b>	3	-	3	-	-	-
<b>32</b>	381	195	186	7	1	6	<b>83</b>	3	3	-	-	-	-
<b>33</b>	353	192	161	9	5	4	<b>84</b>	4	1	3	-	-	-
<b>34</b>	289	175	114	5	5	-	<b>85</b>	4	1	3	-	-	-
<b>35</b>	277	156	121	3	-	3	<b>86</b>	1	-	1	-	-	-
<b>36</b>	248	157	91	6	4	2	<b>87</b>	2	-	2	-	-	-
<b>37</b>	180	108	72	4	2	2	<b>88</b>	1	-	1	-	-	-
<b>38</b>	199	116	83	4	2	2	<b>89</b>	-	-	-	-	-	-
<b>39</b>	168	108	60	8	6	2	<b>90</b>	-	-	-	-	-	-
<b>40</b>	186	106	80	7	3	4	<b>91</b>	-	-	-	-	-	-
<b>41</b>	171	113	58	3	2	1	<b>92</b>	-	-	-	-	-	-
<b>42</b>	156	92	64	3	1	2	<b>93</b>	-	-	-	-	-	-
<b>43</b>	149	86	63	2	1	1	<b>94</b>	-	-	-	-	-	-
<b>44</b>	150	79	71	3	1	2	<b>95</b>	-	-	-	-	-	-
<b>45</b>	147	93	54	2	2	-	<b>96</b>	-	-	-	-	-	-
<b>46</b>	147	81	66	3	3	-	<b>97</b>	-	-	-	-	-	-
<b>47</b>	135	72	63	-	-	-	<b>98</b>	-	-	-	-	-	-
<b>48</b>	99	55	44	-	-	-	<b>99+</b>	-	-	-	-	-	-
<b>49</b>	100	61	39	3	3	-							

Taulu 12b. Vantaalta muuttaneet iän (1-v.), sukupuolen ja äidinkielen mukaan vuonna 2009

Ikä	Koko väestö			Joista ruotsinkielisiä			Ikä	Koko väestö			Joista ruotsinkielisiä		
	Yht.	Miehet	Naiset	Yht.	Miehet	Naiset		Yht.	Miehet	Naiset	Yht.	Miehet	Naiset
<b>Yht.</b>	<b>14195</b>	<b>7154</b>	<b>7041</b>	<b>317</b>	<b>152</b>	<b>165</b>	<b>50</b>	102	53	49	2	2	-
<b>0</b>	318	171	147	6	4	2	<b>51</b>	118	64	54	2	1	1
<b>1</b>	280	161	119	11	7	4	<b>52</b>	101	54	47	4	1	3
<b>2</b>	245	139	106	2	1	1	<b>53</b>	89	43	46	4	2	2
<b>3</b>	198	96	102	3	3	-	<b>54</b>	77	37	40	-	-	-
<b>4</b>	165	81	84	4	-	4	<b>55</b>	68	29	39	2	-	2
<b>5</b>	154	75	79	3	2	1	<b>56</b>	74	35	39	2	1	1
<b>6</b>	152	78	74	4	2	2	<b>57</b>	80	41	39	1	1	-
<b>7</b>	96	45	51	-	-	-	<b>58</b>	88	36	52	1	-	1
<b>8</b>	92	49	43	-	-	-	<b>59</b>	76	35	41	2	-	2
<b>9</b>	101	57	44	2	-	2	<b>60</b>	77	40	37	1	1	-
<b>10</b>	71	35	36	1	-	1	<b>61</b>	69	38	31	2	1	1
<b>11</b>	64	22	42	1	-	1	<b>62</b>	70	39	31	-	-	-
<b>12</b>	66	30	36	1	1	-	<b>63</b>	79	45	34	5	4	1
<b>13</b>	61	29	32	-	-	-	<b>64</b>	57	27	30	1	1	-
<b>14</b>	59	27	32	-	-	-	<b>65</b>	38	20	18	1	1	-
<b>15</b>	64	27	37	-	-	-	<b>66</b>	31	17	14	-	-	-
<b>16</b>	89	45	44	2	1	1	<b>67</b>	25	11	14	2	1	1
<b>17</b>	128	47	81	4	-	4	<b>68</b>	20	8	12	-	-	-
<b>18</b>	296	92	204	5	-	5	<b>69</b>	19	13	6	-	-	-
<b>19</b>	462	162	300	17	4	13	<b>70</b>	19	12	7	1	-	1
<b>20</b>	628	211	417	16	6	10	<b>71</b>	18	7	11	-	-	-
<b>21</b>	651	303	348	25	15	10	<b>72</b>	20	9	11	1	-	1
<b>22</b>	552	274	278	9	3	6	<b>73</b>	12	7	5	-	-	-
<b>23</b>	526	250	276	12	5	7	<b>74</b>	7	6	1	-	-	-
<b>24</b>	542	246	296	21	8	13	<b>75</b>	6	3	3	-	-	-
<b>25</b>	554	267	287	13	5	8	<b>76</b>	7	5	2	-	-	-
<b>26</b>	546	286	260	9	3	6	<b>77</b>	11	4	7	1	1	-
<b>27</b>	465	230	235	10	7	3	<b>78</b>	11	5	6	1	1	-
<b>28</b>	445	210	235	8	4	4	<b>79</b>	7	3	4	-	-	-
<b>29</b>	402	217	185	6	3	3	<b>80</b>	10	7	3	-	-	-
<b>30</b>	423	250	173	10	6	4	<b>81</b>	-	-	-	-	-	-
<b>31</b>	319	169	150	3	1	2	<b>82</b>	6	1	5	1	-	1
<b>32</b>	360	206	154	6	1	5	<b>83</b>	2	1	1	-	-	-
<b>33</b>	306	171	135	6	4	2	<b>84</b>	5	3	2	-	-	-
<b>34</b>	308	164	144	7	5	2	<b>85</b>	2	-	2	-	-	-
<b>35</b>	255	154	101	6	6	-	<b>86</b>	-	-	-	-	-	-
<b>36</b>	216	125	91	5	1	4	<b>87</b>	-	-	-	-	-	-
<b>37</b>	192	115	77	5	2	3	<b>88</b>	-	-	-	-	-	-
<b>38</b>	194	109	85	6	3	3	<b>89</b>	1	1	-	-	-	-
<b>39</b>	198	132	66	5	4	1	<b>90</b>	2	1	1	1	-	1
<b>40</b>	180	104	76	2	-	2	<b>91</b>	1	1	-	-	-	-
<b>41</b>	166	92	74	2	2	-	<b>92</b>	1	-	1	-	-	-
<b>42</b>	168	95	73	5	3	2	<b>93</b>	1	1	-	-	-	-
<b>43</b>	162	98	64	3	2	1	<b>94</b>	-	-	-	-	-	-
<b>44</b>	140	81	59	2	1	1	<b>95</b>	-	-	-	-	-	-
<b>45</b>	153	85	68	1	1	-	<b>96</b>	-	-	-	-	-	-
<b>46</b>	153	87	66	4	3	1	<b>97</b>	-	-	-	-	-	-
<b>47</b>	122	76	46	-	-	-	<b>98</b>	-	-	-	-	-	-
<b>48</b>	107	65	42	2	2	-	<b>99+</b>	-	-	-	-	-	-
<b>49</b>	94	52	42	4	2	2							

**Taulu 12c. Vantaalle ja Vantaalta muuttaneet (=nettomuutto) iän (1-v.), sukupuolen ja äidinkielen mukaan vuonna 2009**

Ikä	Koko väestö			Joista ruotsinkielisiä			Ikä	Koko väestö			Joista ruotsinkielisiä		
	Yht.	Miehet	Naiset	Yht.	Miehet	Naiset		Yht.	Miehet	Naiset	Yht.	Miehet	Naiset
<b>Yht.</b>	<b>499</b>	<b>306</b>	<b>193</b>	<b>-31</b>	<b>2</b>	<b>-33</b>	<b>50</b>	<b>-9</b>	<b>-4</b>	<b>-5</b>	<b>1</b>	<b>0</b>	<b>1</b>
<b>0</b>	19	16	3	1	-2	3	<b>51</b>	-34	-13	-21	-2	-1	-1
<b>1</b>	-21	-22	1	-5	-3	-2	<b>52</b>	2	-3	5	0	0	0
<b>2</b>	-36	-38	2	1	-1	2	<b>53</b>	-9	-8	-1	-2	-1	-1
<b>3</b>	-15	-3	-12	-2	-3	1	<b>54</b>	-6	-4	-2	1	-	1
<b>4</b>	-14	-18	4	-2	1	-3	<b>55</b>	4	3	1	0	1	-1
<b>5</b>	-16	-10	-6	0	-1	1	<b>56</b>	-8	0	-8	1	2	-1
<b>6</b>	-33	-12	-21	-4	-2	-2	<b>57</b>	-26	-8	-18	0	0	-
<b>7</b>	-21	-10	-11	1	-	1	<b>58</b>	-31	-11	-20	3	1	2
<b>8</b>	13	-1	14	1	1	-	<b>59</b>	-20	-10	-10	-1	-	-1
<b>9</b>	-6	-4	-2	0	1	-1	<b>60</b>	-21	-11	-10	1	0	1
<b>10</b>	10	4	6	-1	-	-1	<b>61</b>	-28	-14	-14	0	0	0
<b>11</b>	3	13	-10	-1	-	-1	<b>62</b>	-16	-11	-5	-	-	-
<b>12</b>	-4	0	-4	1	0	1	<b>63</b>	-34	-29	-5	-4	-3	-1
<b>13</b>	19	13	6	2	1	1	<b>64</b>	-21	-11	-10	2	1	1
<b>14</b>	19	8	11	3	1	2	<b>65</b>	-10	-5	-5	1	0	1
<b>15</b>	20	11	9	1	-	1	<b>66</b>	-17	-14	-3	-	-	-
<b>16</b>	13	-6	19	-1	0	-1	<b>67</b>	-5	-1	-4	-2	-1	-1
<b>17</b>	41	14	27	2	2	0	<b>68</b>	-1	-1	0	1	1	-
<b>18</b>	38	34	4	-3	2	-5	<b>69</b>	3	-2	5	-	-	-
<b>19</b>	10	-23	33	-8	-2	-6	<b>70</b>	-5	-6	1	-1	-	-1
<b>20</b>	32	66	-34	-2	0	-2	<b>71</b>	-3	-1	-2	-	-	-
<b>21</b>	-61	-20	-41	-9	-6	-3	<b>72</b>	-10	-6	-4	-1	-	-1
<b>22</b>	80	33	47	1	3	-2	<b>73</b>	-1	-1	0	-	-	-
<b>23</b>	60	35	25	5	6	-1	<b>74</b>	3	0	3	-	-	-
<b>24</b>	58	41	17	-12	-3	-9	<b>75</b>	0	0	0	-	-	-
<b>25</b>	68	53	15	-1	4	-5	<b>76</b>	-1	-2	1	1	-	1
<b>26</b>	55	34	21	3	2	1	<b>77</b>	0	-4	4	-1	-1	-
<b>27</b>	102	55	47	-2	-3	1	<b>78</b>	-4	-1	-3	0	0	-
<b>28</b>	81	57	24	3	4	-1	<b>79</b>	-2	0	-2	-	-	-
<b>29</b>	99	62	37	1	2	-1	<b>80</b>	-5	-4	-1	-	-	-
<b>30</b>	45	19	26	-5	-2	-3	<b>81</b>	-	-	-	-	-	-
<b>31</b>	98	57	41	4	2	2	<b>82</b>	-3	-1	-2	-1	-	-1
<b>32</b>	21	-11	32	1	0	1	<b>83</b>	1	2	-1	-	-	-
<b>33</b>	47	21	26	3	1	2	<b>84</b>	-1	-2	1	-	-	-
<b>34</b>	-19	11	-30	-2	0	-2	<b>85</b>	2	1	1	-	-	-
<b>35</b>	22	2	20	-3	-6	3	<b>86</b>	1	-	1	-	-	-
<b>36</b>	32	32	0	1	3	-2	<b>87</b>	2	-	2	-	-	-
<b>37</b>	-12	-7	-5	-1	0	-1	<b>88</b>	1	-	1	-	-	-
<b>38</b>	5	7	-2	-2	-1	-1	<b>89</b>	-1	-1	-	-	-	-
<b>39</b>	-30	-24	-6	3	2	1	<b>90</b>	-2	-1	-1	-1	-	-1
<b>40</b>	6	2	4	5	3	2	<b>91</b>	-1	-1	-	-	-	-
<b>41</b>	5	21	-16	1	0	1	<b>92</b>	-1	-	-1	-	-	-
<b>42</b>	-12	-3	-9	-2	-2	0	<b>93</b>	-1	-1	-	-	-	-
<b>43</b>	-13	-12	-1	-1	-1	0	<b>94</b>	-	-	-	-	-	-
<b>44</b>	10	-2	12	1	0	1	<b>95</b>	-	-	-	-	-	-
<b>45</b>	-6	8	-14	1	1	-	<b>96</b>	-	-	-	-	-	-
<b>46</b>	-6	-6	0	-1	0	-1	<b>97</b>	-	-	-	-	-	-
<b>47</b>	13	-4	17	-	-	-	<b>98</b>	-	-	-	-	-	-
<b>48</b>	-8	-10	2	-2	-2	-	<b>99+</b>	-	-	-	-	-	-
<b>49</b>	6	9	-3	-1	1	-2							

**Taulu 14. Muuttoliike 15 vuotta täyttäneiden koulutusasteen mukaan vuonna 2009**

Muuttoalue	Väestö Yht.	15 vuotta täyttäneet		Enintään perusaste		Keskiaste		Alin korkea-aste		Muu korkea-aste	
		lkm	%	lkm	%	lkm	%	lkm	%	lkm	%
<b>Tulomuutto</b>											
Yhteensä	14694	12655	100	4973	39,3	5104	40,3	550	4,3	2028	16,0
Helsingin seutu <sup>1)</sup>	9467	8232	100	2720	33,0	3562	43,3	435	5,3	1515	18,4
Muu Suomi	3743	3244	100	1113	34,3	1525	47,0	108	3,3	498	15,4
Ulkomaat	1484	1179	100	1140	96,7	17	1,4	7	0,6	15	1,3
<b>Lähtömuutto</b>											
Yhteensä	14195	12073	100	4084	33,8	5354	44,3	624	5,2	2011	16,7
Helsingin seutu <sup>1)</sup>	9574	8225	100	2671	32,5	3742	45,5	418	5,1	1394	16,9
Muu Suomi	3839	3225	100	1049	32,5	1472	45,6	185	5,7	519	16,1
Ulkomaat	782	623	100	364	58,4	140	22,5	21	3,4	98	15,7
<b>Nettomuutto</b>											
Yhteensä	499	582	100	889	152,7	-250	-43,0	-74	-12,7	17	2,9
Helsingin seutu <sup>1)</sup>	-107	7	100	49	700,0	-180	-2571,4	17	242,9	121	1728,6
Muu Suomi	-96	19	100	64	336,8	53	278,9	-77	-405,3	-21	-110,5
Ulkomaat	702	556	100	776	139,6	-123	-22,1	-14	-2,5	-83	-14,9

1) Helsinki, Espoo, Kauniainen, Kirkkonummi, Vihti, Nurmijärvi, Tuusula, Kerava, Järvenpää, Hyvinkää, Sipoo, Mäntsälä, Pornainen (Mäntsälä ja Pornainen vuodesta 2006 alkaen)

**Taulu 15. Maassamuuton tulo- ja lähtömuutto maakunnittain vuonna 2009**

Maakunta	Tulomuutto		Lähtömuutto		Nettomuutto lkm
	lkm	%	lkm	%	
Uusimaa	9556	72,3	9684	72,2	-128
Itä-Uusimaa	251	1,9	420	3,1	-169
Varsinais-Suomi	317	2,4	294	2,2	23
Satakunta	98	0,7	122	0,9	-24
Kanta-Häme	268	2,0	408	3,0	-140
Pirkanmaa	385	2,9	360	2,7	25
Päijät-Häme	298	2,3	310	2,3	-12
Kymenlaakso	192	1,5	183	1,4	9
Etelä-Karjala	163	1,2	104	0,8	59
Etelä-Savo	180	1,4	193	1,4	-13
Pohjois-Savo	222	1,7	227	1,7	-5
Pohjois-Karjala	157	1,2	158	1,2	-1
Keski-Suomi	280	2,1	210	1,6	70
Etelä-Pohjanmaa	99	0,7	115	0,9	-16
Pohjanmaa	116	0,9	84	0,6	32
Keski-Pohjanmaa	38	0,3	33	0,2	5
Pohjois-Pohjanmaa	327	2,5	287	2,1	40
Kainuu	82	0,6	56	0,4	26
Lappi	178	1,3	163	1,2	15
Ahvenanmaa	3	0,0	2	0,0	1
<b>Yhteensä</b>	<b>13210</b>	<b>100</b>	<b>13413</b>	<b>100</b>	<b>-203</b>



**Taulu 16. Laitos- ja muu väestö sukupuolen mukaan vuodenvaihteessa 2009/2010**

Ryhmä	Yhteensä	Miehet	Naiset
<b>Yhteensä</b>	<b>3481</b>	<b>2187</b>	<b>1294</b>
Kunnassa vailla vakituista asuntoa oleskelevat	1406	1081	325
Tietymättömissä olevat	374	301	73
Suomen lähetystöissä ja vastaavissa toimivat	40	20	20
Tilapäisesti ulkomailla oleskelevat	285	150	135
Rangaistus- tms. laitokseen suljetut	31	29	2
Sairaalaan yms. hoidettaviksi otetut	1243	542	701
Satunnaisen oleskelun takia poissa olevat	102	64	38

**Taulu 17. Suomen kansalaisuuden saaneet edellisen kansalaisuuden mukaan vuosina 2003-2009**

Kansalaisuus	2003	2004	2005	2006	2007	2008	2009	2003-2009
<b>Yhteensä</b>	<b>398</b>	<b>612</b>	<b>432</b>	<b>378</b>	<b>416</b>	<b>583</b>	<b>335</b>	<b>3154</b>
Venäjä	154	177	98	89	100	158	70	846
Somalia	17	33	84	55	85	92	56	422
Serbia ja Montenegro <sup>1)</sup>	37	79	78	48	53	71	42	408
Viro	20	85	22	22	28	36	14	227
Irak	29	15	13	38	20	20	11	146
Turkki	13	19	11	14	12	18	16	103
Vietnam	16	22	12	3	19	21	9	102
Iran	6	12	12	14	9	22	7	82
Intia	7	10	8	-	7	9	7	48
Bangladesh	8	15	2	-	7	5	4	41
Kiina	9	5	3	8	5	5	6	41
Kongo (Kinshasa)	3	1	1	16	7	7	2	37
Afganistan	-	1	2	8	4	4	13	32
Bosnia ja Hertsegovina	6	3	8	2	4	4	3	30
Kroatia	-	4	2	7	4	5	8	30
Marokko	4	7	1	6	5	5	2	30
Thaimaa	1	11	4	2	1	4	7	30
Ukraina	7	1	1	-	3	6	4	22
Muut	57	90	54	40	36	78	47	402
Valtioton	4	14	12	2	5	8	5	50
Tuntematon	-	8	4	4	2	5	2	25

**Taulu 18. Avioliitot järjestysnumeron ja naisen iän mukaan vuonna 2009**

Naisen ikä	Avioliiton järjestysnumero				Ei tietoa
	Yht.	1	2	3+	
<b>Yhteensä</b>	<b>1456</b>	<b>1012</b>	<b>262</b>	<b>52</b>	<b>130</b>
15-19	40	28	-	-	12
20-24	206	177	-	-	29
25-29	400	349	21	-	30
30-34	316	248	41	6	21
35-39	172	102	47	6	17
40-44	98	42	43	8	5
45+	224	66	110	32	16

**Taulu 19. Avioerot järjestysnumeron ja naisen iän mukaan vuonna 2009**

Naisen ikä	Avioliiton järjestysnumero				Ei tietoa
	Yht.	1	2	3+	
<b>Yhteensä</b>	<b>650</b>	<b>497</b>	<b>118</b>	<b>18</b>	<b>17</b>
15-19	1	1	-	-	-
20-24	26	24	2	-	-
25-29	92	81	6	2	3
30-34	114	94	15	-	5
35-39	99	77	17	4	1
40-44	115	88	23	2	2
45+	203	132	55	10	6

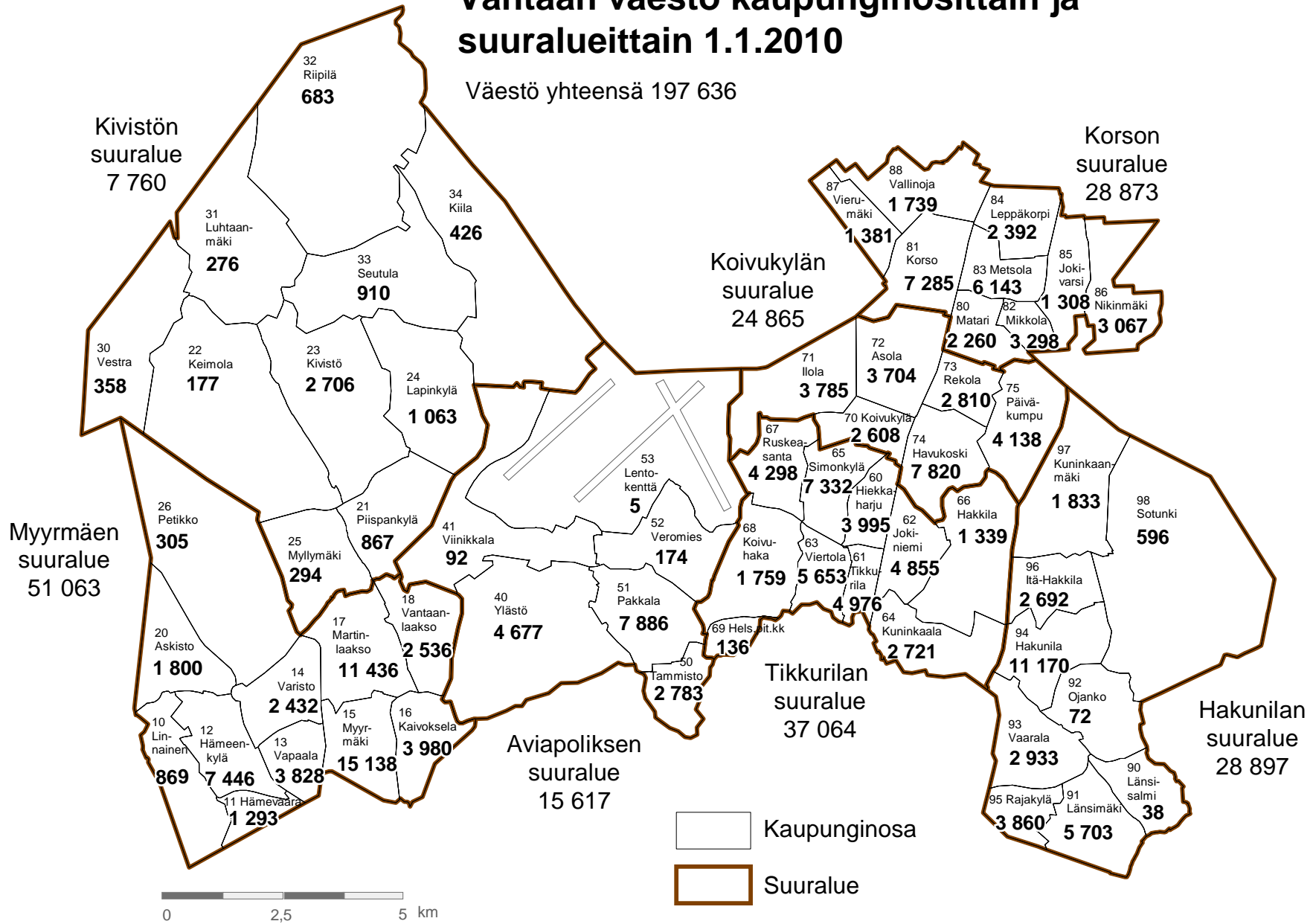
1) Serbiasta ja Montenegrosta tuli itsenäisiä valtioita vuonna 2006, mutta vuosina 2007-2009 Serbian kansalaisista 13 sai Suomen kansalaisuuden ja montenegrolaisista ei saanut yksikään. Valtaosa on siis tilastoitu Serbian ja Montenegron kansalaisiksi, minkä vuoksi liittovaltio tulee näkyämään tilastoissa vielä pitkään.

**Taulu 20. Väestö iän, sukupuolen ja uskonnollisen yhdyskunnan mukaan vuodenvaihteessa 2009/2010**

Uskonnollinen yhdyskunta Sukupuoli	Yhteensä	Ikä, vuotta				
		0-14	15-19	20-39	40-64	65+
<b>Vantaa yhteensä</b>	<b>197636</b>	<b>36204</b>	<b>12897</b>	<b>55782</b>	<b>70006</b>	<b>22747</b>
Miehet	96742	18391	6408	28232	34200	9511
Naiset	100894	17813	6489	27550	35806	13236
Suomen ev.lut. kirkko	138931	27391	10199	36997	47156	17188
Miehet	64568	13916	5024	17650	21487	6491
Naiset	74363	13475	5175	19347	25669	10697
Muut luterilaiset	35	6	0	14	12	3
Miehet	21	3	0	9	7	2
Naiset	14	3	0	5	5	1
Suomen ortod. kirkkokunta	2610	510	169	646	887	398
Miehet	1155	266	90	271	373	155
Naiset	1455	244	79	375	514	243
Muut ortodoksit	337	84	19	113	89	32
Miehet	149	41	11	47	37	13
Naiset	188	43	8	66	52	19
Katolinen kirkko Suomessa	832	242	77	253	234	26
Miehet	374	117	33	107	106	11
Naiset	458	125	44	146	128	15
Jehovan todistajat	810	63	28	253	351	115
Miehet	356	29	15	116	156	40
Naiset	454	34	13	137	195	75
Islamilaisseurakunnat	776	306	53	250	158	9
Miehet	416	157	24	133	96	6
Naiset	360	149	29	117	62	3
Suomen vapaakirkko	332	53	23	94	134	28
Miehet	170	26	14	46	65	19
Naiset	162	27	9	48	69	9
Myöh. Aik. Pyh. Jeesuksen Kr. Kirkko	119	25	8	40	31	15
Miehet	56	11	2	21	16	6
Naiset	63	14	6	19	15	9
Adventtikirkot	76	9	1	20	35	11
Miehet	37	5	1	9	19	3
Naiset	39	4	0	11	16	8
Juutalaisseurakunnat	71	19	10	12	26	4
Miehet	36	12	5	4	13	2
Naiset	35	7	5	8	13	2
Metodistikirkot	38	4	0	9	18	7
Miehet	20	2	0	3	13	2
Naiset	18	2	0	6	5	5
Baptistiyhdyskunnat	26	0	0	9	9	8
Miehet	13	0	0	3	6	4
Naiset	13	0	0	6	3	4
Muut	270	46	17	78	96	33
Miehet	130	21	10	42	48	9
Naiset	140	25	7	36	48	24
Usk. yhdysk. kuulumattomat	52373	7446	2293	16994	20770	4870
Miehet	29241	3785	1179	9771	11758	2748
Naiset	23132	3661	1114	7223	9012	2122

# Vantaan väestö kaupunginosittain ja suuralueittain 1.1.2010

Väestö yhteensä 197 636







# Vantaa

Vantaan kaupunki  
Keskushallinto  
Tietopalveluyksikkö  
Metsolantie 4, 01450 Vantaa  
Puhelin 09 83911

B10:2010